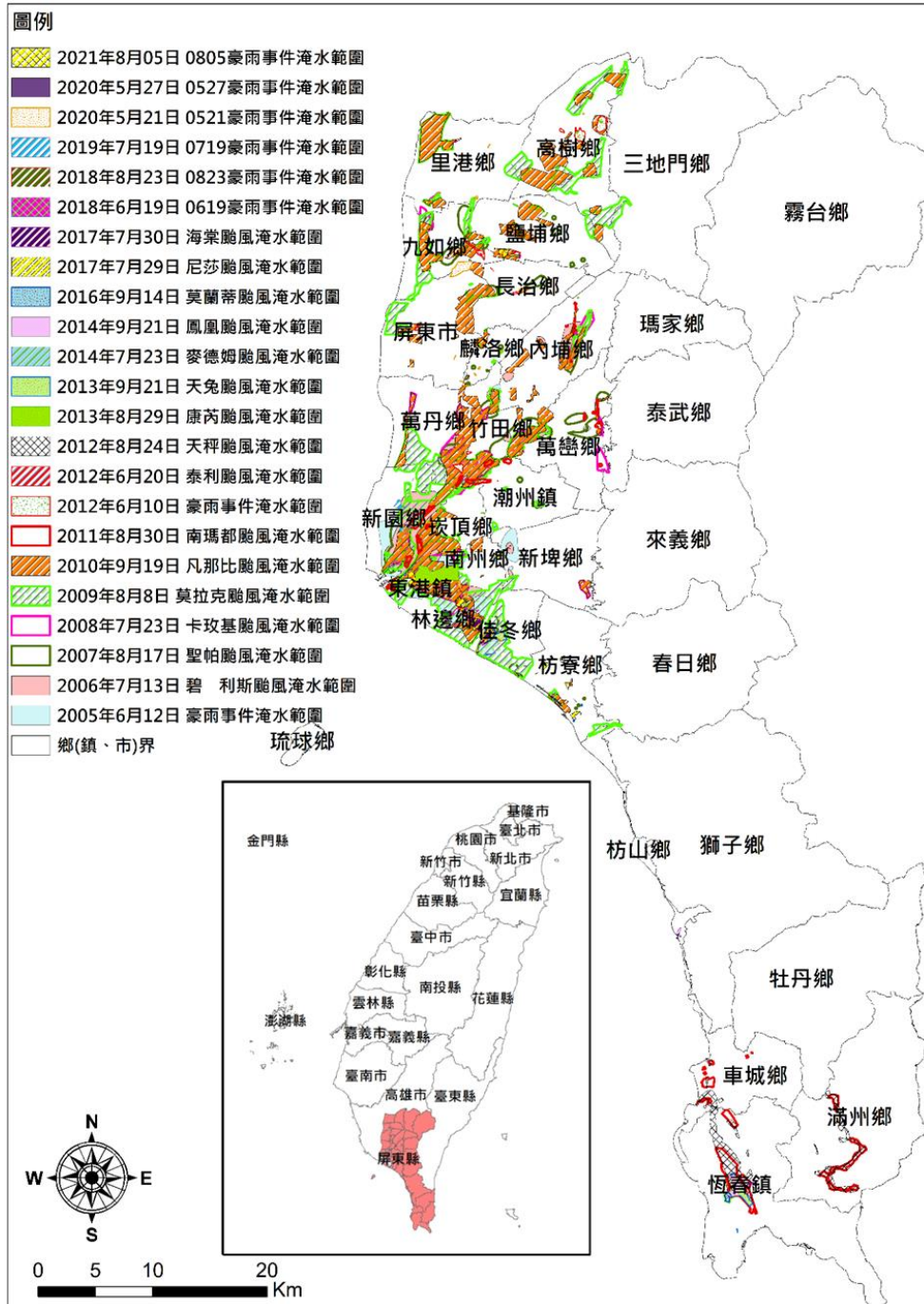


# 屏東縣水災危險潛勢地區保全計畫 (定稿版)



屏東縣政府  
中華民國 111 年 3 月

## 修正意見回覆表

| 項次 | 審查意見  | 辦理情形   | 原始頁碼            | 修正後頁碼           |
|----|---|--|-----------------|-----------------|
| 1  | 表 3-1 需更正，請刪除抽水機編號:16、1、2、58、12、56、27、里港鄉-01、屏東縣-39、屏東縣-53、08 與 48。 | 感謝委員意見，已將抽水機編號:16、1、2、58、12、56、27、里港鄉-01、屏東縣-39、屏東縣-53、08 與 48 刪除。 | pp.32-39        | pp.32-38        |
| 2  | 附錄 6-1 編組表請依再提供資料進行修正。  | 感謝委員意見，已依水利處提供資料進行修正。  | pp. 附錄<br>60-62 | pp. 附錄<br>60-62 |

## 目錄

|                       |    |
|-----------------------|----|
| 第一章、目的                | 1  |
| 第二章、水災危險潛勢地區劃定        | 2  |
| 第三章、水災危險潛勢地區應變暨疏散撤離措施 | 24 |
| 第四章、附則                | 39 |

## 圖目錄

|                      |    |
|----------------------|----|
| 圖 3-1、屏東縣災害通報流程圖     | 24 |
| 圖 3-2、防汛器材運用流程圖      | 25 |
| 圖 3-3、移動式抽水機運用流程圖    | 27 |
| 圖 3-4、疏散撤離流程圖        | 29 |
| 圖 3-5、疏散撤離資訊傳遞流程圖    | 30 |
| 圖 4-1、水災疏散避難圖相關資訊配置圖 | 40 |
| 圖 4-2、指示牌製作樣式範例      | 40 |

## 表目錄

|                        |    |
|------------------------|----|
| 表 2-1、屏東縣水災危險潛勢地區保全計畫表 | 3  |
| 表 3-1、屏東縣移動式抽水機預佈表     | 32 |

## 附錄

|                          |       |
|--------------------------|-------|
| 附錄 1、屏東縣淹水潛勢圖            | 附錄 1  |
| 附錄 2、屏東縣易淹水及近 3 年重大淹水地區表 | 附錄 11 |
| 附錄 3、高積（淹）水潛勢區防汛熱點位置表    | 附錄 16 |
| 附錄 4、屏東縣防汛器材資源表          | 附錄 50 |
| 附錄 5、各類申請與報表             |       |
| 附錄 5-1、災害通報單             | 附錄 56 |
| 附錄 5-2、災情查報處置表           | 附錄 57 |

|                                   |        |
|-----------------------------------|--------|
| 附錄 5-3、災情管制表                      | 附錄 58  |
| 附錄 5-4、水利署移動式抽水機支援申請表             | 附錄 59  |
| 附錄 6、各類聯絡表                        |        |
| 附錄 6-1、屏東縣災情人員與防汛搶險隊員編組表          | 附錄 60  |
| 附錄 6-2、經濟部水利署第七河川局移動式抽水機聯絡表       | 附錄 63  |
| 附錄 6-3、水災緊急通報資料表                  | 附錄 65  |
| 附錄 6-4、抽水站位置及管理聯絡人表               | 附錄 68  |
| 附錄 7、全縣各鄉鎮市水災疏散避難圖                | 附錄 69  |
| 附錄 8、屏東縣轄內水災避難據點位置表               | 附錄 92  |
| 附錄 9、鄉(鎮、市、區)「水災危險潛勢地區保全計畫」參考範本格式 | 附錄 100 |
| 附錄 10、水災災害疏散撤離權責分工表               | 附錄 104 |
| 附錄 11、水災應變參考水位站位置及警戒水位表           | 附錄 105 |
| 附錄 12-1、經濟部移動式抽水機運用及維護管理作業要點      | 附錄 107 |
| 附錄 12-2、經濟部淹水災害通報作業要點             | 附錄 111 |
| 附錄 12-3、各級政府災時對疏散撤離之作業分工事項表       | 附錄 114 |

## 第一章、目的

各直轄市、縣(市)政府依「災害防救法」第 20 條第 1 項規定，原已訂有地區災害防救業務計畫，包括減災、整備、應變及復建等防救災等各階段計畫重點工作。為進行水患防治工作，除加速推動流域整體治理外，並加強推動流域綜合治理計畫之避洪減災非工程措施，落實全民自主防災行動，持續推動及輔導水患自主防災社區、健全水情及災情資訊網絡，以及擴增移動式抽水機能量，提升防救災能量，並掌握屏東縣轄管區域易受水害及水災危險潛勢地區，就其保全對象及警戒範圍擬訂各項應變暨疏散撤離措施，俾於颱風豪雨應變期間及時啟動相關應變及疏散撤離作業，以有效減少災損及保障保全對象生命財產安全。

## 第二章、水災危險潛勢地區之劃定

依據屏東縣 24 小時暴雨 650 毫米 淹水潛勢圖，繪製轄區淹水深度 50 公分(含)以上淹水潛勢圖(附錄 1)，同時參考近 3 年轄區重大淹水地區調查表(附錄 2)等資料，就轄區淹水嚴重地區、村落人口聚集處、重要保護標的或歷(近)年颱風豪雨有實際執行水災疏散撤離之區域等原則，據以劃定水災危險潛勢地區。

依據劃定之水災危險潛勢地區，並就該地區內之保全對象及其相對應之避難處所及疏散撤離緊急通報人(村里長)等資料，製作成「水災危險潛勢地區保全計畫表」(表 2-1)，俾快速應用於疏散撤離作業。

表 2-1、屏東縣水災危險潛勢地區保全計畫表

資料更新時間：111.03.06

| 水災危險潛勢地區(鄉鎮市區-村里) | 保全戶數 | 保全人數  | 避難處所 | 避難所地址                      | 避難所聯絡人 | 避難聯絡電話         | 村里長(撤離通報) | 聯絡電話 |
|-------------------|------|-------|------|----------------------------|--------|----------------|-----------|------|
| 屏東市大湖里            | 136  | 529   | 公正國中 | 屏東市公館里公興路 11 號             | 曾秀蘭    | 08-7560101#132 | 方順豐       |      |
| 屏東市三山里            | 96   | 384   | 海豐國小 | 屏東市三山里海豐街 3 號              | 曾秀蘭    | 08-7560101#132 | 蔡國忠       |      |
| 屏東市仁義里            | 77   | 296   | 海豐國小 | 屏東市三山里海豐街 3 號              | 曾秀蘭    | 08-7560101#132 | 游進明       |      |
| 屏東市和興里            | 128  | 506   | 海豐國小 | 屏東市三山里海豐街 3 號              | 曾秀蘭    | 08-7560101#132 | 蔡晉成       |      |
| 屏東市海豐里            | 55   | 220   | 海豐國小 | 屏東市三山里海豐街 3 號              | 曾秀蘭    | 08-7560101#132 | 林淑華       |      |
| 屏東市大洲里            | 93   | 372   | 前進國小 | 屏東市前進里建國路 405 巷 100 弄 39 號 | 曾秀蘭    | 08-7560101#132 | 蘇勝文       |      |
| 屏東市大連里            | 460  | 1,813 | 忠孝國小 | 屏東市大連里建豐路 204 號            | 曾秀蘭    | 08-7560101#132 | 董鍾秀珠      |      |
| 屏東市豐年里            | 460  | 1,813 | 忠孝國小 | 屏東市大連里建豐路 204 號            | 曾秀蘭    | 08-7560101#132 | 陳國棟       |      |
| 屏東市中正里            | 224  | 845   | 和平國小 | 屏東市中正里華正路 80 號             | 曾秀蘭    | 08-7560101#132 | 李詩柔       |      |
| 屏東市華山里            | 218  | 848   | 和平國小 | 屏東市中正里華正路 80 號             | 曾秀蘭    | 08-7560101#132 | 謝沅廷       |      |
| 屏東市北興里            | 359  | 1,424 | 至正國中 | 屏東市北興里公裕街 300 號            | 曾秀蘭    | 08-7560101#132 | 陳約禎       |      |
| 屏東市長安里            | 259  | 1024  | 大同國小 | 屏東市安鎮里建國路 202 號            | 曾秀蘭    | 08-7560101#132 | 楊義光       |      |
| 屏東市信和里            | 101  | 392   | 屏東高中 | 屏東市勝利里忠孝路 231 號            | 曾秀蘭    | 08-7560101#132 | 古富財       |      |
| 屏東市長春里            | 123  | 486   | 民國國小 | 屏東市橋北里自立路 213 號            | 曾秀蘭    | 08-7560101#132 | 涂文昌       |      |
| 屏東市橋北里            | 75   | 297   | 民國國小 | 屏東市橋北里自立路 213 號            | 曾秀蘭    | 08-7560101#132 | 羅福盛       |      |
| 屏東市橋南里            | 111  | 441   | 民國國小 | 屏東市橋北里自立路 213 號            | 曾秀蘭    | 08-7560101#132 | 王桂英       |      |
| 屏東市頂柳里            | 63   | 252   | 公館國小 | 屏東市龍華里公華街 182 號            | 曾秀蘭    | 08-7560101#132 | 郭忠信       |      |

表 2-1、屏東縣水災危險潛勢地區保全計畫表(續)

資料更新時間：111.03.06

| 水災危險潛勢地區(鄉鎮市區-村里) | 保全戶數 | 保全人數  | 避難處所        | 避難所地址             | 避難所聯絡人 | 避難聯絡電話         | 村里長(撤離通報) | 聯絡電話 |
|-------------------|------|-------|-------------|-------------------|--------|----------------|-----------|------|
| 屏東市湖南里            | 71   | 284   | 民生國小        | 屏東市瑞光里安心四橫巷139-1號 | 曾秀蘭    | 08-7560101#132 | 陳榮文       |      |
| 屏東市瑞光里            | 511  | 2,032 | 民生國小        | 屏東市瑞光里安心四橫巷139-1號 | 曾秀蘭    | 08-7560101#132 | 莊新濤       |      |
| 屏東市豐田里            | 238  | 943   | 民生國小        | 屏東市豐田里民學路2號       | 曾秀蘭    | 08-7560101#132 | 董怡民       |      |
| 屏東市豐源里            | 299  | 923   | 民生國小        | 屏東市豐田里民學路2號       | 曾秀蘭    | 08-7560101#132 | 陳國棟       |      |
| 屏東市豐榮里            | 180  | 699   | 屏東市千禧公園     | 自由、大連、廣東、勝利東路廓內   | 曾秀蘭    | 08-7560101#132 | 黃清海       |      |
| 萬巒鄉五溝村            | 8    | 24    | 五溝國小        | 屏東縣萬巒鄉五溝村西盛路89號   | 買大益    | 08-7812460#26  | 李仲謙       |      |
| 萬巒鄉赤山村            | 2    | 7     | 萬金天主教堂      | 屏東縣萬巒鄉萬金村萬興路24號   | 買大益    | 08-7812460#26  | 潘嘉明       |      |
| 萬巒鄉萬金村            | 34   | 121   | 萬金天主教堂      | 屏東縣萬巒鄉萬金村萬興路24號   | 買大益    | 08-7812460#26  | 潘安雄       |      |
| 萬巒鄉硫黃村            | 2    | 7     | 萬巒鄉立幼兒園泗溝分班 | 屏東縣萬巒鄉泗溝村永平路53-1號 | 買大益    | 08-7812460#26  | 林金生       |      |
| 萬巒鄉鹿寮村            | 17   | 59    | 志成佛寺        | 屏東縣萬巒鄉鹿寮村永康路31號   | 買大益    | 08-7812460#26  | 戴時敏       |      |
| 萬巒鄉新厝村            | 2    | 8     | 西方道堂        | 屏東縣萬巒鄉新厝村富山路1號    | 買大益    | 08-7812460#26  | 張欽泰       |      |
| 萬巒鄉萬巒村            | 14   | 47    | 萬巒鄉公所       | 屏東縣萬巒鄉萬和村中正路36號   | 買大益    | 08-7812460#26  | 陳麗琴       |      |
| 萬巒鄉泗溝村            | 4    | 12    | 萬巒鄉立幼兒園泗溝分班 | 屏東縣萬巒鄉泗溝村永平路53-1號 | 買大益    | 08-7812460#26  | 林榮賢       |      |
| 滿州鄉永靖村            | 51   | 134   | 永靖社區活動中心    | 滿州鄉永靖村庄內路33巷8-1號  | 朱俞榮    | 08-8801105#703 | 潘一福       |      |
|                   |      |       | 滿州鄉圖書館      | 滿州鄉滿州村中山路152號     |        |                |           |      |
|                   |      |       | 永港國小        | 滿州鄉永靖村新庄路25號      |        |                |           |      |
| 滿州鄉里德村            | 11   | 28    | 里德社區活動中心    | 滿州鄉里德村山頂路57號隔壁    | 朱俞榮    | 08-8801105#703 | 李昭良       |      |



表 2-1、屏東縣水災危險潛勢地區保全計畫表(續)

資料更新時間：111.03.06

| 水災危險潛勢地區(鄉鎮市區-村里) | 保全戶數 | 保全人數 | 避難處所     | 避難所地址           | 避難所聯絡人 | 避難聯絡電話 | 村里長(撤離通報) | 聯絡電話 |
|-------------------|------|------|----------|-----------------|--------|--------|-----------|------|
|                   |      |      | 滿州鄉公所    | 滿州鄉滿州村中山路 43 號  |        |        |           |      |
|                   |      |      | 滿州國中     | 滿州鄉滿州村文化路 32 號  |        |        |           |      |
| 滿州鄉長樂村            | 19   | 50   | 長樂國小     | 滿州鄉長樂村大公路 35 號  | 朱俞榮    |        | 陳恆茂       |      |
| 滿州鄉港口村            | 32   | 90   | 港口社區活動中心 | 滿州鄉港口村港口路 42 號  | 朱俞榮    |        | 楊秀蘭       |      |
| 潮州鎮五魁里            | 90   | 269  | 潮和國小     | 潮州鎮三和里華嚴街 1 號   | 馬定遠    |        | 鄞家乾       |      |
| 潮州鎮蓬萊里            | 29   | 86   | 潮和國小     | 潮州鎮三和里華嚴街 1 號   | 馬定遠    |        | 蔡志煌       |      |
| 潮州鎮三共里            | 72   | 200  | 潮州國中     | 潮州鎮三共里文化路 66 號  | 馬定遠    |        | 余和女       |      |
|                   |      |      | 潮昇國小     | 潮州鎮三公里北門路 55 號  |        |        |           |      |
| 潮州鎮三星里            | 10   | 28   | 潮州國中     | 潮州鎮三共里文化路 66 號  | 馬定遠    |        | 簡新發       |      |
| 潮州鎮永春里            | 266  | 741  | 光春國小     | 潮州鎮光春里志成路 201 號 | 馬定遠    |        | 陳調癸       |      |
|                   |      |      | 光春國中     | 潮州鎮光春里光春路 290 號 |        |        |           |      |
| 潮州鎮光華里            | 176  | 509  | 光華國小     | 潮州鎮光春里南進路 2 號   | 馬定遠    |        | 羅世宏       |      |
| 潮州鎮光春里            | 59   | 183  | 光春國小     | 潮州鎮光春里志成路 201 號 | 馬定遠    |        | 賴金地       |      |
|                   |      |      | 光春國中     | 潮州鎮光春里光春路 290 號 |        |        |           |      |
| 潮州鎮富春里            | 280  | 790  | 光春國中     | 潮州鎮光春里光春路 290 號 | 馬定遠    |        | 施妙瑛       |      |
| 潮州鎮興美里            | 257  | 788  | 湖南國小     | 潮州鎮興美里興美路 24 號  | 馬定遠    |        | 謝羅月華      |      |
|                   |      |      | 光春國中     | 潮州鎮光春里光春路 290 號 |        |        |           |      |
| 潮州鎮樣子里            | 191  | 553  | 湖南國小     | 潮州鎮興美里興美路 24 號  | 馬定遠    |        | 潘雄村       |      |

表 2-1、屏東縣水災危險潛勢地區保全計畫表(續)

資料更新時間：111.03.06

| 水災危險潛勢地區(鄉鎮市區-村里) | 保全戶數  | 保全人數  | 避難處所    | 避難所地址               | 避難所聯絡人 | 避難聯絡電話 | 村里長(撤離通報) | 聯絡電話 |
|-------------------|-------|-------|---------|---------------------|--------|--------|-----------|------|
|                   |       |       | 潮州國中    | 潮州鎮三共里文化路 66 號      |        |        |           |      |
| 鹽埔鄉洛陽村            | 239   | 731   | 彭厝國小    | 鹽埔鄉洛陽村七份路 21 號      | 郝東予    |        | 郭育麟       |      |
| 鹽埔鄉彭厝村            | 310   | 1,043 | 彭厝國小    | 鹽埔鄉洛陽村七份路 21 號      | 郝東予    |        | 陳慶記       |      |
| 鹽埔鄉新二村            | 852   | 2,822 | 新圍國小    | 鹽埔鄉新二村維新路 67 號      | 郝東予    |        | 鄭蔡金純      |      |
| 鹽埔鄉新圍村            | 552   | 2,003 | 新圍國小    | 鹽埔鄉新二村維新路 67 號      | 郝東予    |        | 吳安朝       |      |
| 恆春鎮山腳里            | 1,428 | 3,901 | 恆春鎮公所   | 恆春鎮城南里天文路 1 號       | 柯泉宇    |        | 韓學火       |      |
|                   |       |       | 恆春國中收容所 | 恆春鎮城南里文化路 79 號      |        |        |           |      |
|                   |       |       | 恆春國小收容所 | 恆春鎮城北里北門路 39 巷 26 號 |        |        |           |      |
| 恆春鎮仁壽里            | 76    | 204   | 恆春鎮公所   | 恆春鎮城南里天文路 1 號       | 柯泉宇    |        | 尤義春       |      |
|                   |       |       | 恆春國中收容所 | 恆春鎮城南里文化路 79 號      |        |        |           |      |
|                   |       |       | 恆春國小收容所 | 恆春鎮城北里北門路 39 巷 26 號 |        |        |           |      |
| 恆春鎮四溝里            | 106   | 288   | 恆春鎮公所   | 恆春鎮城南里天文路 1 號       | 柯泉宇    |        | 尤武夫       |      |
|                   |       |       | 恆春國中收容所 | 恆春鎮城南里文化路 79 號      |        |        |           |      |
|                   |       |       | 恆春國小收容所 | 恆春鎮城北里北門路 39 巷 26 號 |        |        |           |      |
| 恆春鎮頭溝里            | 16    | 37    | 恆春鎮公所   | 恆春鎮城南里天文路 1 號       | 柯泉宇    |        | 楊新忠       |      |
|                   |       |       | 恆春國中收容所 | 恆春鎮城南里文化路 79 號      |        |        |           |      |
|                   |       |       | 恆春國小收容所 | 恆春鎮城北里北門路 39 巷 26 號 |        |        |           |      |
| 恆春鎮網紗里            | 3     | 8     | 恆春鎮公所   | 恆春鎮城南里天文路 1 號       | 柯泉宇    |        | 姚光隆       |      |

表 2-1、屏東縣水災危險潛勢地區保全計畫表(續)

資料更新時間：111.03.06

| 水災危險潛勢地區(鄉鎮市區-村里) | 保全戶數 | 保全人數 | 避難處所    | 避難所地址               | 避難所聯絡人 | 避難聯絡電話 | 村里長(撤離通報) | 聯絡電話 |
|-------------------|------|------|---------|---------------------|--------|--------|-----------|------|
|                   |      |      | 恆春國中收容所 | 恆春鎮城南里文化路 79 號      |        |        |           |      |
|                   |      |      | 恆春國小收容所 | 恆春鎮城北里北門路 39 巷 26 號 |        |        |           |      |
| 恆春鎮南灣里            | 187  | 524  | 恆春鎮公所   | 恆春鎮城南里天文路 1 號       | 柯泉宇    |        | 葉啟俊       |      |
|                   |      |      | 恆春國中收容所 | 恆春鎮城南里文化路 79 號      |        |        |           |      |
|                   |      |      | 恆春國小收容所 | 恆春鎮城北里北門路 39 巷 26 號 |        |        |           |      |
| 恆春鎮德和里            | 115  | 321  | 恆春鎮公所   | 恆春鎮城南里天文路 1 號       | 柯泉宇    |        | 張正林       |      |
|                   |      |      | 恆春國中收容所 | 恆春鎮城南里文化路 79 號      |        |        |           |      |
|                   |      |      | 恆春國小收容所 | 恆春鎮城北里北門路 39 巷 26 號 |        |        |           |      |
| 恆春鎮龍水里            | 61   | 163  | 恆春鎮公所   | 恆春鎮城南里天文路 1 號       | 柯泉宇    |        | 張清彬       |      |
|                   |      |      | 恆春國中收容所 | 恆春鎮城南里文化路 79 號      |        |        |           |      |
|                   |      |      | 恆春國小收容所 | 恆春鎮城北里北門路 39 巷 26 號 |        |        |           |      |
| 高樹鄉新豐村            | 608  | 1606 | 高樹國小    | 高樹鄉高樹村華光路 32 號      | 林慧宜    |        | 張享能       |      |
|                   |      |      | 高泰國中    | 高樹鄉泰山村產業路 225 號     |        |        |           |      |
|                   |      |      | 舊寮國小    | 高樹鄉舊寮村長美路 42 號      |        |        |           |      |
|                   |      |      | 新豐國小    | 高樹鄉新豐村泰和路 26 號      |        |        |           |      |
| 高樹鄉舊寮村            | 531  | 1352 | 高樹國小    | 高樹鄉高樹村華光路 32 號      | 林慧宜    |        | 梁廖英女      |      |
|                   |      |      | 高泰國中    | 高樹鄉泰山村產業路 225 號     |        |        |           |      |
|                   |      |      | 舊寮國小    | 高樹鄉舊寮村長美路 42 號      |        |        |           |      |

表 2-1、屏東縣水災危險潛勢地區保全計畫表(續)

資料更新時間：111.03.06

| 水災危險潛勢地區(鄉鎮市區-村里) | 保全戶數 | 保全人數 | 避難處所 | 避難所地址              | 避難所聯絡人 | 避難聯絡電話 | 村里長(撤離通報) | 聯絡電話 |
|-------------------|------|------|------|--------------------|--------|--------|-----------|------|
|                   |      |      | 新豐國小 | 高樹鄉新豐村泰和路 26 號     |        |        |           |      |
| 高樹鄉司馬村            | 273  | 689  | 高樹國小 | 高樹鄉高樹村華光路 32 號     | 林慧宜    |        | 黃明山       |      |
|                   |      |      | 高泰國中 | 高樹鄉泰山村產業路 225 號    |        |        |           |      |
|                   |      |      | 舊寮國小 | 高樹鄉舊寮村長美路 42 號     |        |        |           |      |
|                   |      |      | 新豐國小 | 高樹鄉新豐村泰和路 26 號     |        |        |           |      |
| 高樹鄉大埔村            | 268  | 643  | 高樹國小 | 高樹鄉高樹村華光路 32 號     | 林慧宜    |        | 張何金基      |      |
|                   |      |      | 高泰國中 | 高樹鄉泰山村產業路 225 號    |        |        |           |      |
|                   |      |      | 舊寮國小 | 高樹鄉舊寮村長美路 42 號     |        |        |           |      |
|                   |      |      | 新豐國小 | 高樹鄉新豐村泰和路 26 號     |        |        |           |      |
| 高樹鄉菜寮村            | 299  | 820  | 高樹國小 | 高樹鄉高樹村華光路 32 號     | 林慧宜    |        | 劉明輝       |      |
|                   |      |      | 高泰國中 | 高樹鄉泰山村產業路 225 號    |        |        |           |      |
|                   |      |      | 舊寮國小 | 高樹鄉舊寮村長美路 42 號     |        |        |           |      |
|                   |      |      | 新豐國小 | 高樹鄉新豐村泰和路 26 號     |        |        |           |      |
| 高樹鄉泰山村            | 896  | 2097 | 高樹國小 | 高樹鄉高樹村華光路 32 號     | 林慧宜    |        | 田吳綉花      |      |
|                   |      |      | 高泰國中 | 高樹鄉泰山村產業路 225 號    |        |        |           |      |
|                   |      |      | 舊寮國小 | 高樹鄉舊寮村長美路 42 號     |        |        |           |      |
|                   |      |      | 新豐國小 | 高樹鄉新豐村泰和路 26 號     |        |        |           |      |
| 新埤鄉打鐵村            | 77   | 228  | 新埤國中 | 屏東縣新埤鄉建功村建功路 190 號 |        |        | 黃維瑞       |      |

表 2-1、屏東縣水災危險潛勢地區保全計畫表(續)

資料更新時間：111.03.06

| 水災危險潛勢地區(鄉鎮市區-村里) | 保全戶數 | 保全人數 | 避難處所      | 避難所地址               | 避難所聯絡人 | 避難聯絡電話 | 村里長(撤離通報) | 聯絡電話 |
|-------------------|------|------|-----------|---------------------|--------|--------|-----------|------|
| 新埤鄉新埤村            | 896  | 2161 | 新埤國中      | 屏東縣新埤鄉建功村建功路 190 號  | 戴國華    |        | 王秀鏘       |      |
| 新埤鄉箕湖村            | 1    | 3    | 餉潭國小      | 屏東縣新埤鄉餉潭村龍潭路 149 號  | 戴國華    |        | 潘秀輝       |      |
| 九如鄉九明村            | 14   | 47   | 九如鄉九如國民小學 | 九如鄉九清村九如路二段 3-1 號   | 黃明麗    |        | 蔡吉村       |      |
|                   |      |      | 九如圖書館     | 九如鄉東寧村九如路 2 段 264 號 |        |        |           |      |
|                   |      |      | 九如鄉公所禮堂   | 九如鄉東寧村九如路 2 段 416 號 |        |        |           |      |
| 九如鄉玉水村            | 92   | 307  | 九如鄉九如國民小學 | 九如鄉九清村九如路二段 3-1 號   | 黃明麗    |        | 林慶國       |      |
|                   |      |      | 九如圖書館     | 九如鄉東寧村九如路 2 段 264 號 |        |        |           |      |
|                   |      |      | 九如鄉公所禮堂   | 九如鄉東寧村九如路 2 段 416 號 |        |        |           |      |
| 九如鄉洽興村            | 45   | 167  | 九如鄉九如國民小學 | 九如鄉九清村九如路二段 3-1 號   | 黃明麗    |        | 吳坤益       |      |
|                   |      |      | 九如圖書館     | 九如鄉東寧村九如路 2 段 264 號 |        |        |           |      |
|                   |      |      | 九如鄉公所禮堂   | 九如鄉東寧村九如路 2 段 416 號 |        |        |           |      |
| 九如鄉玉泉村            | 119  | 397  | 九如鄉九如國民小學 | 九如鄉九清村九如路二段 3-1 號   | 黃明麗    |        | 周綉苾       |      |
|                   |      |      | 九如圖書館     | 九如鄉東寧村九如路 2 段 264 號 |        |        |           |      |
|                   |      |      | 九如鄉公所禮堂   | 九如鄉東寧村九如路 2 段 416 號 |        |        |           |      |
| 九如鄉東寧村            | 21   | 70   | 九如鄉九如國民小學 | 九如鄉九清村九如路二段 3-1 號   | 黃明麗    |        | 朱文財       |      |
|                   |      |      | 九如圖書館     | 九如鄉東寧村九如路 2 段 264 號 |        |        |           |      |
|                   |      |      | 九如鄉公所禮堂   | 九如鄉東寧村九如路 2 段 416 號 |        |        |           |      |
| 九如鄉後庄村            | 19   | 70   | 九如鄉九如國民小學 | 九如鄉九清村九如路二段 3-1 號   | 黃明麗    |        | 林芳輝       |      |

表 2-1、屏東縣水災危險潛勢地區保全計畫表(續)

資料更新時間：111.03.06

| 水災危險潛勢地區(鄉鎮市區-村里) | 保全戶數 | 保全人數 | 避難處所      | 避難所地址               | 避難所聯絡人 | 避難聯絡電話 | 村里長(撤離通報) | 聯絡電話 |
|-------------------|------|------|-----------|---------------------|--------|--------|-----------|------|
|                   |      |      | 九如圖書館     | 九如鄉東寧村九如路 2 段 264 號 |        |        |           |      |
|                   |      |      | 九如鄉公所禮堂   | 九如鄉東寧村九如路 2 段 416 號 |        |        |           |      |
| 九如鄉大坵村            | 17   | 57   | 九如鄉九如國民小學 | 九如鄉九清村九如路二段 3-1 號   | 黃明麗    |        | 陳慶雄       |      |
|                   |      |      | 九如圖書館     | 九如鄉東寧村九如路 2 段 264 號 |        |        |           |      |
|                   |      |      | 九如鄉公所禮堂   | 九如鄉東寧村九如路 2 段 416 號 |        |        |           |      |
| 萬丹鄉水仙村            | 34   | 121  | 四維國小      | 萬丹鄉四維村四維東路 567 號    | 黃仲豪    |        | 莊慶相       |      |
| 萬丹鄉水泉村            | 7    | 28   | 萬丹國小      | 萬丹鄉寶厝村萬新路 1497 號    | 黃仲豪    |        | 李協振       |      |
| 萬丹鄉萬生村            | 19   | 65   | 萬丹國小      | 萬丹鄉寶厝村萬新路 1497 號    | 黃仲豪    |        | 李妙絹       |      |
| 萬丹鄉興全村            | 380  | 1500 | 四維國小      | 萬丹鄉四維村四維東路 567 號    | 黃仲豪    |        | 莊裕新       |      |
| 萬丹鄉甘棠村            | 4    | 15   | 萬丹鄉立圖書館   | 萬丹鄉和平西路 157 號       | 黃仲豪    |        | 許玉英       |      |
| 萬丹鄉竹林村            | 27   | 101  | 萬丹鄉公所     | 萬丹鄉和平西路 155 號       | 莊詠喻    |        | 薛世清       |      |
| 萬丹鄉社口村            | 4    | 17   | 社皮國小      | 萬丹鄉社皮路二段 550 號      | 黃仲豪    |        | 林進詳       |      |
| 萬丹鄉後村村            | 294  | 1100 | 廈北社區活動中心  | 萬丹鄉廈北村普安路 2 號       | 黃仲豪    |        | 黃昌茂       |      |
| 萬丹鄉灣內村            | 466  | 1901 | 廈北社區活動中心  | 萬丹鄉廈北村普安路 2 號       | 黃仲豪    |        | 陳玉意       |      |
| 萬丹鄉香社村            | 191  | 744  | 水仙社區活動中心  | 萬丹鄉水仙村大勇路 105 號     | 黃仲豪    |        | 宋安定       |      |
| 萬丹鄉新庄村            | 29   | 101  | 萬丹國小      | 萬丹鄉寶厝村萬新路 1497 號    | 黃仲豪    |        | 蔡昭輝       |      |
| 萬丹鄉新鐘村            | 12   | 45   | 水仙社區活動中心  | 萬丹鄉水仙村大勇路 105 號     | 黃仲豪    |        | 饒信義       |      |
| 萬丹鄉崙頂村            | 142  | 497  | 廈北社區活動中心  | 萬丹鄉廈北村普安路 2 號       | 黃仲豪    |        | 張福僑       |      |

表 2-1、屏東縣水災危險潛勢地區保全計畫表(續)

資料更新時間：111.03.06

| 水災危險潛勢地區(鄉鎮市區-村里) | 保全戶數 | 保全人數  | 避難處所        | 避難所地址            | 避難所聯絡人 | 避難聯絡電話 | 村里長(撤離通報) | 聯絡電話 |
|-------------------|------|-------|-------------|------------------|--------|--------|-----------|------|
| 萬丹鄉興安村            | 266  | 1023  | 四維國小        | 萬丹鄉四維村四維東路 567 號 | 黃仲豪    |        | 陳國成       |      |
| 麟洛鄉田中村            | 12   | 40    | 麟洛國小        | 麟洛鄉麟趾村中華路 86 號   | 邱東茂    |        | 陳光裕       |      |
| 麟洛鄉田心村            | 30   | 93    | 麟洛國小        | 麟洛鄉麟趾村中華路 86 號   | 邱東茂    |        | 曾耀輝       |      |
| 麟洛鄉田道村            | 75   | 218   | 麟洛國小        | 麟洛鄉麟趾村中華路 86 號   | 邱東茂    |        | 馮景光       |      |
| 麟洛鄉麟趾村            | 93   | 268   | 麟洛國小        | 麟洛鄉麟趾村中華路 86 號   | 邱東茂    |        | 黃勝雄       |      |
|                   |      |       | 麟洛鄉圖書館麟洛鄉公所 | 麟洛鄉麟蹄村中山路 158 號  |        |        |           |      |
| 麟洛鄉麟頂村            | 5    | 16    | 麟洛國中        | 麟洛鄉麟蹄村中山路 2 號    | 邱東茂    |        | 邱健敏       |      |
|                   |      |       | 麟洛鄉圖書館麟洛鄉公所 | 麟洛鄉麟蹄村中山路 158 號  |        |        |           |      |
| 麟洛鄉麟蹄村            | 211  | 598   | 麟洛國中        | 麟洛鄉麟蹄村中山路 2 號    | 邱東茂    |        | 林幹國       |      |
|                   |      |       | 麟洛鄉圖書館麟洛鄉公所 | 麟洛鄉麟蹄村中山路 158 號  |        |        |           |      |
| 麟洛鄉新田村            | 93   | 292   | 麟洛國中        | 麟洛鄉麟蹄村中山路 2 號    | 邱東茂    |        | 楊文政       |      |
| 崁頂鄉力社村            | 302  | 1,299 | 力社國小        | 崁頂鄉力社村力社路 36 號   | 黃鳳珠    |        | 陳丁富       |      |
| 崁頂鄉洲子村            | 244  | 934   | 力社國小        | 崁頂鄉力社村力社路 36 號   | 黃鳳珠    |        | 陳寶玉       |      |
| 崁頂鄉圍內村            | 245  | 1,000 | 力社國小        | 崁頂鄉力社村力社路 36 號   | 黃鳳珠    |        | 劉松美       |      |
| 崁頂鄉北勢村            | 321  | 1,229 | 崁頂國小        | 崁頂鄉崁頂村中正路 119 號  | 李榮哲    |        | 黃順發       |      |
| 崁頂鄉越溪村            | 247  | 956   | 崁頂國小        | 崁頂鄉中正路 119 號     | 李榮哲    |        | 蘇國城       |      |
| 崁頂鄉崁頂村            | 660  | 2,676 | 崁頂國小        | 崁頂鄉崁頂村中正路 119 號  | 李榮哲    |        | 蘇明智       |      |

表 2-1、屏東縣水災危險潛勢地區保全計畫表(續)

資料更新時間：111.03.06

| 水災危險潛勢地區(鄉鎮市區-村里) | 保全戶數  | 保全人數  | 避難處所     | 避難所地址             | 避難所聯絡人 | 避難聯絡電話 | 村里長(撤離通報) | 聯絡電話 |
|-------------------|-------|-------|----------|-------------------|--------|--------|-----------|------|
| 崁頂鄉港東村            | 488   | 1,860 | 崁頂老人文康中心 | 崁頂鄉崁頂村興農路 29-12 號 | 王香庭    |        | 徐秀如       |      |
| 崁頂鄉園寮村            | 576   | 2,153 | 南榮國中     | 崁頂鄉園寮村田寮路 1-15 號  | 張穎騰    |        | 許月雲       |      |
| 新園鄉中洲村            | 58    | 58    | 新園鄉公所    | 新園鄉仙吉村仙吉路 148 號   | 郭麗雲    |        | 林其芳       |      |
| 新園鄉興龍村            | 21    | 21    | 新園鄉公所    | 新園鄉仙吉村仙吉路 148 號   | 郭麗雲    |        | 郭德興       |      |
| 新園鄉南龍村            | 32    | 32    | 新園鄉公所    | 新園鄉仙吉村仙吉路 148 號   | 郭麗雲    |        | 郭坤朗       |      |
| 新園鄉烏龍村            | 14    | 15    | 新園鄉公所    | 新園鄉仙吉村仙吉路 148 號   | 郭麗雲    |        | 楊全順       |      |
| 新園鄉內庄村            | 24    | 24    | 新園鄉公所    | 新園鄉仙吉村仙吉路 148 號   | 郭麗雲    |        | 陳啟惠       |      |
| 新園鄉港墘村            | 22    | 22    | 新園鄉公所    | 新園鄉仙吉村仙吉路 148 號   | 郭麗雲    |        | 李燈標       |      |
| 新園鄉仙吉村            | 51    | 54    | 新園鄉公所    | 新園鄉仙吉村仙吉路 148 號   | 郭麗雲    |        | 黃楊麗銀      |      |
| 新園鄉鹽埔村            | 41    | 40    | 鹽洲國小     | 新園鄉鹽埔村鹽洲路 379 號   | 郭麗雲    |        | 何有量       |      |
| 新園鄉共和村            | 24    | 24    | 鹽洲國小     | 新園鄉鹽埔村鹽洲路 379 號   | 郭麗雲    |        | 黃丹鶯       |      |
| 新園鄉港西村            | 19    | 19    | 港西國小     | 新園鄉港西村中和路 101 號   | 郭麗雲    |        | 黃 錦       |      |
| 長治鄉長興村            | 419   | 1,199 | 長興國小     | 長治鄉新潭村潭頭路 50 號    | 林勛暉    |        | 梁榮梯       |      |
| 長治鄉香楊村            | 1,030 | 2,773 | 長興國小     | 長治鄉新潭村潭頭路 50 號    | 林勛暉    |        | 朱國清       |      |
| 長治鄉潭頭村            | 41    | 130   | 長興國小     | 長治鄉新潭村潭頭路 50 號    | 林勛暉    |        | 邱清春       |      |
| 長治鄉德成村            | 119   | 352   | 長治國中     | 長治鄉德成村中興路 578 號   | 林勛暉    |        | 曾東山       |      |
| 長治鄉德協村            | 193   | 617   | 長治國中     | 長治鄉德成村中興路 578 號   | 林勛暉    |        | 馮秀順       |      |
| 長治鄉德榮村            | 292   | 1,000 | 德協國小     | 長治鄉德成村中興路 551 號   | 林勛暉    |        | 林明成       |      |



表 2-1、屏東縣水災危險潛勢地區保全計畫表(續)

資料更新時間：111.03.06

| 水災危險潛勢地區(鄉鎮市區-村里) | 保全戶數 | 保全人數 | 避難處所    | 避難所地址            | 避難所聯絡人 | 避難聯絡電話 | 村里長(撤離通報) | 聯絡電話 |
|-------------------|------|------|---------|------------------|--------|--------|-----------|------|
| 林邊鄉竹林村            | 5    | 6    | 竹林國小    | 林邊鄉竹林村中興路 122 號  | 鄭雅隆    |        | 蘇福仁       |      |
| 林邊鄉鎮安村            | 405  | 2    | 竹林國小    | 林邊鄉竹林村中興路 122 號  | 鄭雅隆    |        | 謝坤霖       |      |
| 林邊鄉田厝村            | 272  | 7    | 崎峰活動中心  | 林邊鄉成功路 600 號     | 鄭雅隆    |        | 許文正       |      |
| 林邊鄉崎峰村            | 2    | 6    | 崎峰活動中心  | 林邊鄉成功路 600 號     | 鄭雅隆    |        | 甘國興       |      |
| 林邊鄉水利村            | 2    | 7    | 崎峰活動中心  | 林邊鄉成功路 600 號     | 鄭雅隆    |        | 張志陽       |      |
| 林邊鄉仁和村            | 72   | 38   | 仁和國小    | 林邊鄉中山路 417 號     | 鄭雅隆    |        | 盧麗美       |      |
| 林邊鄉永樂村            | 289  | 30   | 仁和國小    | 林邊鄉中山路 417 號     | 鄭雅隆    |        | 蔡玉心       |      |
| 林邊鄉中林村            | 55   | 8    | 仁和國小    | 林邊鄉中山路 417 號     | 鄭雅隆    |        | 陳慶謀       |      |
| 林邊鄉光林村            | 296  | 37   | 仁和國小    | 林邊鄉中山路 417 號     | 鄭雅隆    |        | 劉益昌       |      |
| 林邊鄉林邊村            | 441  | 4    | 仁和國小    | 林邊鄉中山路 417 號     | 鄭雅隆    |        | 姚源明       |      |
| 東港鎮八德里            | 271  | 787  | 東隆宮香客大樓 | 東隆街 21-1 號       | 李憲忠    |        | 劉朝木       |      |
|                   |      |      | 東港高中    | 東港鎮船頭路 1 號       | 李憲忠    |        |           |      |
|                   |      |      | 東港國小    | 東港鎮興東里中正路一段 10 號 | 李憲忠    |        |           |      |
| 東港鎮中興里            | 42   | 118  | 東隆宮香客大樓 | 東隆街 21-1 號       | 李憲忠    |        | 林義國       |      |
|                   |      |      | 東港高中    | 東港鎮船頭路 1 號       | 李憲忠    |        |           |      |
|                   |      |      | 東港國小    | 東港鎮興東里中正路一段 10 號 | 李憲忠    |        |           |      |
| 東港鎮共和里            | 141  | 388  | 東隆宮香客大樓 | 東隆街 21-1 號       | 李憲忠    |        | 林國勝       |      |
|                   |      |      | 東港高中    | 東港鎮船頭路 1 號       | 李憲忠    |        |           |      |

表 2-1、屏東縣水災危險潛勢地區保全計畫表(續)

資料更新時間：111.03.06

| 水災危險潛勢地區(鄉鎮市區-村里) | 保全戶數  | 保全人數  | 避難處所    | 避難所地址          | 避難所聯絡人 | 避難聯絡電話 | 村里長(撤離通報) | 聯絡電話 |
|-------------------|-------|-------|---------|----------------|--------|--------|-----------|------|
|                   |       |       | 東港國小    | 東港鎮興東里中正路一段10號 | 李憲忠    |        |           |      |
| 東港鎮下廊里            | 426   | 1,515 | 大潭國小    | 東港鎮大潭里大潭路 93 號 | 曾如冰    |        | 周錦谷       |      |
|                   |       |       | 東隆宮香客大樓 | 東隆街 21-1 號     | 曾如冰    |        |           |      |
|                   |       |       | 東港高中    | 東港鎮船頭路 1 號     | 曾如冰    |        |           |      |
|                   |       |       | 東港國小    | 東港鎮興東里中正路一段10號 | 曾如冰    |        |           |      |
| 東港鎮大潭里            | 85    | 192   | 大潭國小    | 東港鎮大潭里大潭路 93 號 | 曾如冰    |        | 蘇榮富       |      |
|                   |       |       | 東隆宮香客大樓 | 東隆街 21-1 號     | 曾如冰    |        |           |      |
|                   |       |       | 東港高中    | 東港鎮船頭路 1 號     | 曾如冰    |        |           |      |
|                   |       |       | 東港國小    | 東港鎮興東里中正路一段10號 | 曾如冰    |        |           |      |
| 東港鎮船頭里            | 2,350 | 6,537 | 東光國小    | 東港鎮興東里長春二路15號  | 曾如冰    |        | 葉而項       |      |
|                   |       |       | 東隆宮香客大樓 | 東隆街 21-1 號     | 曾如冰    |        |           |      |
|                   |       |       | 東港高中    | 東港鎮船頭路 1 號     | 曾如冰    |        |           |      |
|                   |       |       | 東港國小    | 東港鎮興東里中正路一段10號 | 曾如冰    |        |           |      |
| 東港鎮東隆里            | 358   | 1,104 | 東隆宮香客大樓 | 東隆街 21-1 號     | 曾如冰    |        | 曾進陽       |      |
|                   |       |       | 東港高中    | 東港鎮船頭路 1 號     | 曾如冰    |        |           |      |
|                   |       |       | 東港國小    | 東港鎮興東里中正路一段10號 | 曾如冰    |        |           |      |
| 東港鎮盛漁里            | 186   | 511   | 東隆宮香客大樓 | 東隆街 21-1 號     | 曾如冰    |        | 林金成       |      |
|                   |       |       | 東港高中    | 東港鎮船頭路 1 號     | 曾如冰    |        |           |      |

表 2-1、屏東縣水災危險潛勢地區保全計畫表(續)

資料更新時間：111.03.06

| 水災危險潛勢地區(鄉鎮市區-村里) | 保全戶數  | 保全人數  | 避難處所    | 避難所地址          | 避難所聯絡人 | 避難聯絡電話 | 村里長(撤離通報) | 聯絡電話 |
|-------------------|-------|-------|---------|----------------|--------|--------|-----------|------|
|                   |       |       | 東港國小    | 東港鎮興東里中正路一段10號 | 曾如冰    |        |           |      |
| 東港鎮頂中里            | 186   | 511   | 東隆宮香客大樓 | 東隆街 21-1 號     | 曾如冰    |        | 蔡新福       |      |
|                   |       |       | 東港高中    | 東港鎮船頭路 1 號     | 曾如冰    |        |           |      |
|                   |       |       | 東港國小    | 東港鎮興東里中正路一段10號 | 曾如冰    |        |           |      |
| 東港鎮新勝里            | 902   | 2,517 | 東隆宮香客大樓 | 東隆街 21-1 號     | 曾如冰    |        | 楊瑞吉       |      |
|                   |       |       | 東港高中    | 東港鎮船頭路 1 號     | 曾如冰    |        |           |      |
|                   |       |       | 東港國小    | 東港鎮興東里中正路一段10號 | 曾如冰    |        |           |      |
| 東港鎮興漁里            | 248   | 840   | 東隆宮香客大樓 | 東隆街 21-1 號     | 曾如冰    |        | 孔清雄       |      |
|                   |       |       | 東港高中    | 東港鎮船頭路 1 號     | 曾如冰    |        |           |      |
|                   |       |       | 東港國小    | 東港鎮興東里中正路一段10號 | 曾如冰    |        |           |      |
| 東港鎮豐漁里            | 197   | 550   | 東隆宮香客大樓 | 東隆街 21-1 號     | 曾如冰    |        | 郭天福       |      |
|                   |       |       | 東港高中    | 東港鎮船頭路 1 號     | 曾如冰    |        |           |      |
|                   |       |       | 東港國小    | 東港鎮興東里中正路一段10號 | 曾如冰    |        |           |      |
| 東港鎮鎮海里            | 1,060 | 3,228 | 東隆宮香客大樓 | 東隆街 21-1 號     | 曾如冰    |        | 許文標       |      |
|                   |       |       | 東港高中    | 東港鎮船頭路 1 號     | 曾如冰    |        |           |      |
|                   |       |       | 東港國小    | 東港鎮興東里中正路一段10號 | 曾如冰    |        |           |      |
| 東港鎮東和里            | 210   | 640   | 東隆宮香客大樓 | 東隆街 21-1 號     | 曾如冰    |        | 蔡德山       |      |
|                   |       |       | 東港高中    | 東港鎮船頭路 1 號     | 曾如冰    |        |           |      |

表 2-1、屏東縣水災危險潛勢地區保全計畫表(續)

資料更新時間：111.03.06

| 水災危險潛勢地區(鄉鎮市區-村里) | 保全戶數  | 保全人數   | 避難處所    | 避難所地址          | 避難所聯絡人 | 避難聯絡電話 | 村里長(撤離通報) | 聯絡電話 |
|-------------------|-------|--------|---------|----------------|--------|--------|-----------|------|
|                   |       |        | 東港國小    | 東港鎮興東里中正路一段10號 | 曾如冰    |        |           |      |
| 東港鎮興台里            | 229   | 624    | 東隆宮香客大樓 | 東隆街21-1號       | 曾如冰    |        | 黃奇男       |      |
|                   |       |        | 東港高中    | 東港鎮船頭路1號       | 曾如冰    |        |           |      |
|                   |       |        | 東港國小    | 東港鎮興東里中正路一段10號 | 曾如冰    |        |           |      |
| 東港鎮朝安里            | 259   | 746    | 東隆宮香客大樓 | 東隆街21-1號       | 曾如冰    |        | 黃金條       |      |
|                   |       |        | 東港高中    | 東港鎮船頭路1號       | 曾如冰    |        |           |      |
|                   |       |        | 東港國小    | 東港鎮興東里中正路一段10號 | 曾如冰    |        |           |      |
| 東港鎮興東里            | 3,585 | 10,515 | 東興國小    | 東港鎮興東里中正路一段10號 | 曾如冰    |        | 陳銘修       |      |
|                   |       |        | 東隆宮香客大樓 | 東隆街21-1號       | 曾如冰    |        |           |      |
|                   |       |        | 東港高中    | 東港鎮船頭路1號       | 曾如冰    |        |           |      |
|                   |       |        | 東港國小    | 東港鎮興東里中正路一段10號 | 曾如冰    |        |           |      |
| 東港鎮興農里            | 561   | 1,555  | 東興國小    | 東港鎮興東里興東路43-1號 | 曾如冰    |        | 陳金滿       |      |
|                   |       |        | 東隆宮香客大樓 | 東隆街21-1號       | 曾如冰    |        |           |      |
|                   |       |        | 東港高中    | 東港鎮船頭路1號       | 曾如冰    |        |           |      |
|                   |       |        | 東港國小    | 東港鎮興東里中正路一段10號 | 曾如冰    |        |           |      |
| 東港鎮興和里            | 14    | 46     | 東興國小    | 東港鎮興東里興東路43-1號 | 曾如冰    |        | 顏東興       |      |
|                   |       |        | 東隆宮香客大樓 | 東隆街21-1號       | 曾如冰    |        |           |      |
|                   |       |        | 東港高中    | 東港鎮船頭路1號       | 曾如冰    |        |           |      |

表 2-1、屏東縣水災危險潛勢地區保全計畫表(續)

資料更新時間：111.03.06

| 水災危險潛勢地區(鄉鎮市區-村里) | 保全戶數 | 保全人數  | 避難處所     | 避難所地址           | 避難所聯絡人 | 避難聯絡電話 | 村里長(撤離通報) | 聯絡電話 |
|-------------------|------|-------|----------|-----------------|--------|--------|-----------|------|
|                   |      |       | 東港國小     | 東港鎮興東里中正路一段10號  | 曾如冰    |        |           |      |
| 東港鎮頂新里            | 86   | 249   | 東隆宮香客大樓  | 東隆街21-1號        | 曾如冰    |        | 劉許金厘      |      |
|                   |      |       | 東港高中     | 東港鎮船頭路1號        | 曾如冰    |        |           |      |
|                   |      |       | 東港國小     | 東港鎮興東里中正路一段10號  | 曾如冰    |        |           |      |
| 枋寮鄉大庄村            | 44   | 47    | 東海國小     | 枋寮鄉東海村東海路486號   | 李雅媚    |        | 盧萬成       |      |
| 枋寮鄉隆山村            | 215  | 233   | 僑德國小     | 枋寮鄉隆山村僑德路186號   | 陳郁程    |        | 楊順益       |      |
| 枋寮鄉新龍村            | 55   | 57    | 枋寮高中     | 枋寮鄉新龍村義民路3號     | 林文雯    |        | 郭甫男       |      |
| 佳冬鄉六根村            | 8    | 22    | 佳冬高農     | 佳冬鄉賴家村佳農街67號    | 鍾瑞園    |        | 楊浩逸       |      |
| 佳冬鄉羌園村            | 287  | 850   | 佳冬高農     | 佳冬鄉賴家村佳農街67號    | 鍾瑞園    |        | 陳桂玉       |      |
|                   |      |       | 佳冬國中     | 佳冬鄉玉光村大同路1號     |        |        |           |      |
|                   |      |       | 佳冬鄉立幼兒園  | 佳冬鄉玉光村文化一路240號  |        |        |           |      |
| 佳冬鄉燄溫村            | 160  | 442   | 佳冬高農     | 佳冬鄉賴家村佳農街67號    | 鍾瑞園    |        | 周萬成       |      |
|                   |      |       | 佳冬國中     | 佳冬鄉玉光村大同路1號     |        |        |           |      |
|                   |      |       | 佳冬鄉立幼兒園  | 佳冬鄉玉光村文化一路240號  |        |        |           |      |
| 佳冬鄉賴家村            | 33   | 91    | 佳冬高農     | 佳冬鄉賴家村佳農街67號    | 鍾瑞園    |        | 賴仲達       |      |
| 里港鄉三廊村            | 619  | 2,221 | 三和國小     | 里港鄉土庫村土庫路111-3號 | 楊豐田    |        | 張純嘉       |      |
| 里港鄉中和村            | 338  | 1,141 | 三和國小     | 里港鄉土庫村土庫路111-3號 | 楊豐田    |        | 胡益名       |      |
| 里港鄉土庫村            | 752  | 2617  | 土庫社區活動中心 | 里港鄉土庫村土庫路97-12號 | 方清民    |        | 方清民       |      |

表 2-1、屏東縣水災危險潛勢地區保全計畫表(續)

資料更新時間：111.03.06

| 水災危險潛勢地區(鄉鎮市區-村里) | 保全戶數 | 保全人數  | 避難處所     | 避難所地址             | 避難所聯絡人 | 避難聯絡電話 | 村里長(撤離通報) | 聯絡電話 |
|-------------------|------|-------|----------|-------------------|--------|--------|-----------|------|
| 里港鄉茄苳村            | 631  | 1913  | 載興國小     | 里港鄉載興村載興路 1-3 號   | 楊豐田    |        | 蘇清郎       |      |
| 里港鄉載興村            | 815  | 2776  | 載興國小     | 里港鄉載興村載興路 1-3 號   | 楊豐田    |        | 陳冠榮       |      |
| 車城鄉保力村            | 44   | 107   | 車城國小保力分校 | 車城鄉保力村保力路 30 號    | 許哲維    |        | 張世昌       |      |
| 車城鄉埔墘村            | 2    | 6     | 車城國小射寮分校 | 車城鄉埔墘村埔墘路 38 號    | 許哲維    |        | 林清泉       |      |
| 車城鄉射寮村            | 73   | 207   | 車城國小射寮分校 | 車城鄉埔墘村埔墘路 38 號    | 許哲維    |        | 林福隆       |      |
| 車城鄉新街村            | 52   | 145   | 車城國小射寮分校 | 車城鄉埔墘村埔墘路 38 號    | 許哲維    |        | 李永順       |      |
| 車城鄉田中村            | 27   | 72    | 車城國小     | 車城鄉福興村中山路 66 號    | 許哲維    |        | 溫德興       |      |
|                   |      |       | 福安宮香客大樓  | 車城鄉福安村福安路 5 之 1 號 | 許哲維    |        |           |      |
| 車城鄉海口村            | 74   | 192   | 車城國小     | 車城鄉福興村中山路 66 號    | 許哲維    |        | 王林春葉      |      |
|                   |      |       | 福安宮香客大樓  | 車城鄉福安村福安路 5 之 1 號 | 許哲維    |        |           |      |
| 車城鄉福安村            | 212  | 530   | 車城國小     | 車城鄉福興村中山路 66 號    | 許哲維    |        | 王俊賢       |      |
|                   |      |       | 車城國中     | 車城鄉福興村新興路 42 號    | 許哲維    |        |           |      |
|                   |      |       | 福安宮香客大樓  | 車城鄉福安村福安路 5 之 1 號 | 許哲維    |        |           |      |
| 車城鄉福興村            | 634  | 1,669 | 車城國小     | 車城鄉福興村中山路 66 號    | 許哲維    |        | 林舜杉       |      |
|                   |      |       | 車城國中     | 車城鄉福興村新興路 42 號    | 許哲維    |        |           |      |
|                   |      |       | 福安宮香客大樓  | 車城鄉福安村福安路 5 之 1 號 | 許哲維    |        |           |      |
| 車城鄉溫泉村            | 48   | 121   | 車城國小溫泉分校 | 車城鄉溫泉村文化路 23 號    | 許哲維    |        | 林明潮       |      |
| 竹田鄉六巷村            | 29   | 100   | 竹田鄉公所    | 竹田鄉竹田村中正路 123 號   | 鍾麗瑩    |        | 蔡添貴       |      |

表 2-1、屏東縣水災危險潛勢地區保全計畫表(續)

資料更新時間：111.03.06

| 水災危險潛勢地區(鄉鎮市區-村里) | 保全戶數 | 保全人數 | 避難處所    | 避難所地址           | 避難所聯絡人 | 避難聯絡電話 | 村里長(撤離通報) | 聯絡電話 |
|-------------------|------|------|---------|-----------------|--------|--------|-----------|------|
|                   |      |      | 竹田鄉立幼兒園 | 竹田鄉美崙村龍崗路 130 號 | 蘇孟華    |        |           |      |
|                   |      |      | 竹田國小    | 竹田鄉竹田村公正路 35 號  | 陳柏成    |        |           |      |
|                   |      |      | 大明國小    | 竹田鄉泗洲村洲中路 40 號  | 陳志清    |        |           |      |
|                   |      |      | 竹田國中    | 竹田鄉西勢村龍南 26 號   | 陳英貴    |        |           |      |
| 竹田鄉二崙村            | 27   | 86   | 竹田鄉公所   | 竹田鄉竹田村中正路 123 號 | 鍾麗瑩    |        | 李毅仁       |      |
|                   |      |      | 竹田鄉立幼兒園 | 竹田鄉美崙村龍崗路 130 號 | 蘇孟華    |        |           |      |
|                   |      |      | 竹田國小    | 竹田鄉竹田村公正路 35 號  | 陳柏成    |        |           |      |
|                   |      |      | 大明國小    | 竹田鄉泗洲村洲中路 40 號  | 陳志清    |        |           |      |
|                   |      |      | 竹田國中    | 竹田鄉西勢村龍南 26 號   | 陳英貴    |        |           |      |
| 竹田鄉竹田村            | 60   | 169  | 竹田鄉公所   | 竹田鄉竹田村中正路 123 號 | 鍾麗瑩    |        | 王慶明       |      |
|                   |      |      | 竹田鄉立幼兒園 | 竹田鄉美崙村龍崗路 130 號 | 蘇孟華    |        |           |      |
|                   |      |      | 竹田國小    | 竹田鄉竹田村公正路 35 號  | 陳柏成    |        |           |      |
|                   |      |      | 大明國小    | 竹田鄉泗洲村洲中路 40 號  | 陳志清    |        |           |      |
|                   |      |      | 竹田國中    | 竹田鄉西勢村龍南 26 號   | 陳英貴    |        |           |      |
| 竹田鄉大湖村            | 16   | 52   | 竹田鄉公所   | 竹田鄉竹田村中正路 123 號 | 鍾麗瑩    |        | 宋金治       |      |
|                   |      |      | 竹田鄉立幼兒園 | 竹田鄉美崙村龍崗路 130 號 | 蘇孟華    |        |           |      |
|                   |      |      | 竹田國小    | 竹田鄉竹田村公正路 35 號  | 陳柏成    |        |           |      |
|                   |      |      | 大明國小    | 竹田鄉泗洲村洲中路 40 號  | 陳志清    |        |           |      |

表 2-1、屏東縣水災危險潛勢地區保全計畫表(續)

資料更新時間：111.03.06

| 水災危險潛勢地區(鄉鎮市區-村里) | 保全戶數 | 保全人數 | 避難處所    | 避難所地址           | 避難所聯絡人 | 避難聯絡電話 | 村里長(撤離通報) | 聯絡電話 |
|-------------------|------|------|---------|-----------------|--------|--------|-----------|------|
|                   |      |      | 竹田國中    | 竹田鄉西勢村龍南 26 號   | 陳英貴    |        |           |      |
| 竹田鄉泗洲村            | 133  | 401  | 竹田鄉公所   | 竹田鄉竹田村中正路 123 號 | 鍾麗瑩    |        | 羅進發       |      |
|                   |      |      | 竹田鄉立幼兒園 | 竹田鄉美崙村龍崗路 130 號 | 蘇孟華    |        |           |      |
|                   |      |      | 竹田國小    | 竹田鄉竹田村公正路 35 號  | 陳柏成    |        |           |      |
|                   |      |      | 大明國小    | 竹田鄉泗洲村洲中路 40 號  | 陳志清    |        |           |      |
|                   |      |      | 竹田國中    | 竹田鄉西勢村龍南 26 號   | 陳英貴    |        |           |      |
| 竹田鄉福田村            | 169  | 551  | 竹田鄉公所   | 竹田鄉竹田村中正路 123 號 | 鍾麗瑩    |        | 李錦絨       |      |
|                   |      |      | 竹田鄉立幼兒園 | 竹田鄉美崙村龍崗路 130 號 | 蘇孟華    |        |           |      |
|                   |      |      | 竹田國小    | 竹田鄉竹田村公正路 35 號  | 陳柏成    |        |           |      |
|                   |      |      | 大明國小    | 竹田鄉泗洲村洲中路 40 號  | 陳志清    |        |           |      |
|                   |      |      | 竹田國中    | 竹田鄉西勢村龍南 26 號   | 陳英貴    |        |           |      |
| 竹田鄉鳳明村            | 111  | 394  | 竹田鄉公所   | 竹田鄉竹田村中正路 123 號 | 鍾麗瑩    |        | 陳順興       |      |
|                   |      |      | 竹田鄉立幼兒園 | 竹田鄉美崙村龍崗路 130 號 | 蘇孟華    |        |           |      |
|                   |      |      | 竹田國小    | 竹田鄉竹田村公正路 35 號  | 陳柏成    |        |           |      |
|                   |      |      | 大明國小    | 竹田鄉泗洲村洲中路 40 號  | 陳志清    |        |           |      |
|                   |      |      | 竹田國中    | 竹田鄉西勢村龍南 26 號   | 陳英貴    |        |           |      |
| 竹田鄉西勢村            | 77   | 242  | 竹田鄉公所   | 竹田鄉竹田村中正路 123 號 | 鍾麗瑩    |        | 曾順雄       |      |
|                   |      |      | 竹田鄉立幼兒園 | 竹田鄉美崙村龍崗路 130 號 | 蘇孟華    |        |           |      |



表 2-1、屏東縣水災危險潛勢地區保全計畫表(續)

資料更新時間：111.03.06

| 水災危險潛勢地區(鄉鎮市區-村里) | 保全戶數 | 保全人數 | 避難處所    | 避難所地址            | 避難所聯絡人 | 避難聯絡電話 | 村里長(撤離通報) | 聯絡電話 |
|-------------------|------|------|---------|------------------|--------|--------|-----------|------|
|                   |      |      | 竹田國小    | 竹田鄉竹田村公正路 35 號   | 陳柏成    |        |           |      |
|                   |      |      | 大明國小    | 竹田鄉泗洲村洲中路 40 號   | 陳志清    |        |           |      |
|                   |      |      | 竹田國中    | 竹田鄉西勢村龍南 26 號    | 陳英貴    |        |           |      |
| 竹田鄉南勢村            | 153  | 463  | 竹田鄉公所   | 竹田鄉竹田村中正路 123 號  | 鍾麗瑩    |        | 張鑑昌       |      |
|                   |      |      | 竹田鄉立幼兒園 | 竹田鄉美崙村龍崗路 130 號  | 蘇孟華    |        |           |      |
|                   |      |      | 竹田國小    | 竹田鄉竹田村公正路 35 號   | 陳柏成    |        |           |      |
|                   |      |      | 大明國小    | 竹田鄉泗洲村洲中路 40 號   | 陳志清    |        |           |      |
|                   |      |      | 竹田國中    | 竹田鄉西勢村龍南 26 號    | 陳英貴    |        |           |      |
| 竹田鄉美崙村            | 12   | 39   | 竹田鄉公所   | 竹田鄉竹田村中正路 123 號  | 鍾麗瑩    |        | 邱偉容       |      |
|                   |      |      | 竹田鄉立幼兒園 | 竹田鄉美崙村龍崗路 130 號  | 蘇孟華    |        |           |      |
|                   |      |      | 竹田國小    | 竹田鄉竹田村公正路 35 號   | 陳柏成    |        |           |      |
|                   |      |      | 大明國小    | 竹田鄉泗洲村洲中路 40 號   | 陳志清    |        |           |      |
|                   |      |      | 竹田國中    | 竹田鄉西勢村龍南 26 號    | 陳英貴    |        |           |      |
| 內埔鄉中林村            | 211  | 678  | 泰安國小    | 內埔鄉老埤村壽比路 116 號  | 吳仲山    |        | 來慶銘       |      |
| 內埔鄉和興村            | 43   | 135  | 內埔鄉文康中心 | 內埔鄉內埔村文化路 183 號  | 蔡瓊朱    |        | 林清雲       |      |
| 內埔鄉內埔村            | 394  | 1139 | 內埔鄉文康中心 | 內埔鄉內埔村文化路 183 號  | 蔡瓊朱    |        | 吳振邦       |      |
|                   |      |      | 內埔國小    | 內埔鄉內埔村廣濟路 2 號    | 吳仲山    |        |           |      |
| 內埔鄉竹園村            | 111  | 362  | 東勢國小    | 內埔鄉東勢村大同路三段 20 號 | 吳仲山    |        | 徐東光       |      |

表 2-1、屏東縣水災危險潛勢地區保全計畫表(續)

資料更新時間：111.03.06

| 水災危險潛勢地區(鄉鎮市區-村里) | 保全戶數 | 保全人數  | 避難處所     | 避難所地址             | 避難所聯絡人     | 避難聯絡電話 | 村里長(撤離通報) | 聯絡電話 |
|-------------------|------|-------|----------|-------------------|------------|--------|-----------|------|
| 內埔鄉豐田村            | 176  | 555   | 豐田國小     | 內埔鄉豐田村新中路 49 號    | 吳仲山        |        | 黃賢雄       |      |
| 內埔鄉東寧村            | 373  | 940   | 內埔國中     | 內埔鄉內埔村文化路 262 號   | 吳仲山        |        | 張學文       |      |
| 內埔鄉美和村            | 291  | 838   | 僑智國小     | 內埔鄉美和村海平路 1 號     | 吳仲山        |        | 利文堂       |      |
|                   |      |       | 內埔國小     | 內埔鄉內埔村廣濟路 2 號     |            |        |           |      |
| 內埔鄉老埤村            | 50   | 152   | 泰安國小     | 內埔鄉老埤村壽比路 116 號   | 吳仲山        |        | 郭廷俊       |      |
| 內埔鄉龍泉村            | 426  | 1,342 | 崇文國小     | 內埔鄉龍泉村原勝路 6 號     | 吳仲山        |        | 田榮洲       |      |
|                   |      |       | 新生國小     | 內埔鄉大新路 109 號      |            |        |           |      |
| 內埔鄉龍潭村            | 43   | 127   | 崇文國中     | 內埔鄉龍潭村昭勝路 438 號   | 吳仲山        |        | 王建新       |      |
| 內埔鄉內田村            | 115  | 346   | 內埔國中     | 內埔鄉內田村文化路 262 號   | 吳仲山        |        | 陳玉文       |      |
| 內埔鄉東片村            | 16   | 53    | 東勢國小     | 內埔鄉東勢村大同路三段 20 號  | 吳仲山        |        | 黃和雄       |      |
| 南州鄉同安村            | 148  | 436   | 溪北社區活動中心 | 屏東縣南州鄉溪北村仁里路 93 號 | 林羿君<br>邱正忠 |        | 林素玲       |      |
|                   |      |       | 溪北國小     | 南州鄉溪北村仁里路 102 號   |            |        |           |      |
|                   |      |       | 南州鄉運動公園  | 南州鄉溪北村勝利路 160 號   |            |        |           |      |
| 南州鄉七塊村            | 223  | 712   | 溪北國小     | 南州鄉溪北村仁里路 102 號   | 林羿君<br>邱正忠 |        | 陳永南       |      |
|                   |      |       | 南州鄉運動公園  | 南州鄉溪北村勝利路 160 號   |            |        |           |      |
| 南州鄉仁里村            | 148  | 374   | 溪北國小     | 南州鄉溪北村仁里路 102 號   | 林羿君<br>邱正忠 |        | 謝文田       |      |
|                   |      |       | 南州鄉運動公園  | 南州鄉溪北村勝利路 160 號   |            |        |           |      |
| 南州鄉溪南村            | 385  | 1,077 | 溪北國小     | 南州鄉溪北村仁里路 102 號   | 林羿君<br>邱正忠 |        | 陳信雄       |      |

表 2-1、屏東縣水災危險潛勢地區保全計畫表(續)

資料更新時間：111.03.06

| 水災危險潛勢地區(鄉鎮市區-村里) | 保全戶數 | 保全人數  | 避難處所    | 避難所地址           | 避難所聯絡人     | 避難聯絡電話 | 村里長(撤離通報) | 聯絡電話 |
|-------------------|------|-------|---------|-----------------|------------|--------|-----------|------|
|                   |      |       | 南州鄉運動公園 | 南州鄉溪北村勝利路 160 號 |            |        |           |      |
| 南州鄉溪洲村            | 380  | 1,126 | 溪北國小    | 南州鄉溪北村仁里路 102 號 | 林羿君<br>邱正忠 |        | 蕭耀武       |      |
|                   |      |       | 南州鄉運動公園 | 南州鄉溪北村勝利路 160 號 |            |        |           |      |
| 南州鄉萬華村            | 241  | 791   | 溪北國小    | 南州鄉溪北村仁里路 102 號 | 林羿君<br>邱正忠 |        | 張順財       |      |
|                   |      |       | 南州鄉運動公園 | 南州鄉溪北村勝利路 160 號 |            |        |           |      |

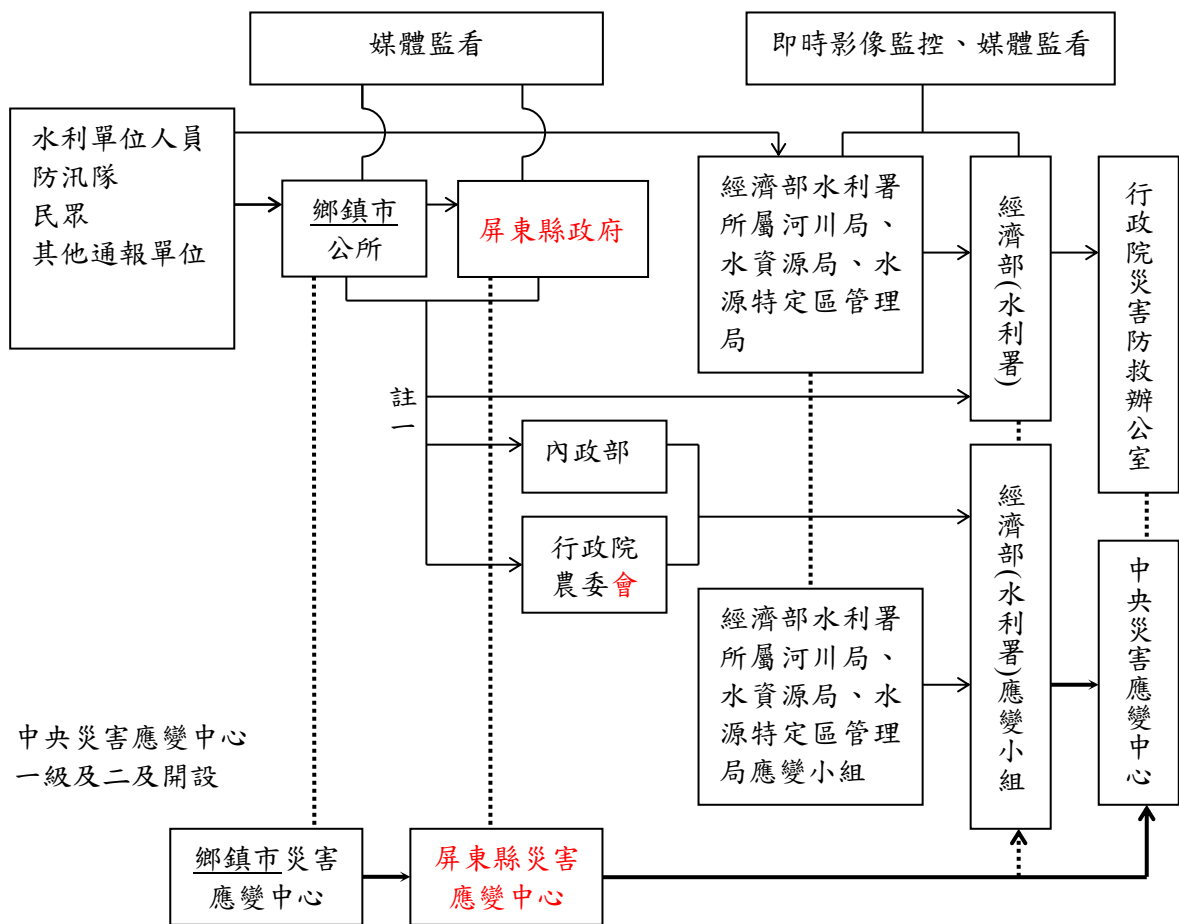
備註：

1. 此文件資料僅供防救災應用，並注意個人資料保護。
2. 此文件之保全戶數及保全人數係依據各個公所提報之鄉鎮層級水災保全計畫進行彙整，戶數及人數應以各個公所後續之修正值為主。
3. 避難處所資料係依據 2021 年 08 月 02 日(20220223 可取得最新資料)屏東縣社會處公告之避難處所表件。相關連結：  
<https://www.pthg.gov.tw/planjdp/cp.aspx?n=45CFDAA3892507DA>

### 第三章、水災危險潛勢地區應變暨疏散撤離措施

#### 一、災情通報流程

依內政部「執行災情查報通報複式佈建措施」及經濟部「經濟部淹水災情通報作業要點」，擬訂災情通報流程圖(圖 3-1)，以進行災情蒐集、通報、查證與追蹤災情處置(附錄 5-1、5-2、5-3)。另於汛期前完成災情巡察、通報、查證人員及防汛搶險隊編組(附錄 6-1)。



- 註一：屬市區排水(含下水道)淹水災害者，通報內政部；屬農田灌溉排水及野溪淹水災害者，通報行政院農業委員會；屬河川、區域排水淹水災害者，通報經濟部；前述災情應同時副知經濟部。
- 註二：縣市政府(災害應變中心)知悉災情，應立即指派或通知權責機關指派災情查證人員查證。查證人員或防汛隊隊員查證結果，應立即通報指派機關。經查災情有誤時，權責機關應予澄清。
- 註三：縣市政府(災害應變中心)應持續追蹤災情處置情形，通報行政院災害防救委員會或陳報中央災害應變中心。俟災情排除或不影響交通與重要生活機能後，解除列管。

圖 3-1、屏東縣災情通報流程圖

## 二、防汛器材運用流程

### (一)、掌握防汛器材資訊

掌握轄區本縣各局處及鄉（鎮、市）公所、水利署第七河川局及相關單位之防汛器材資源，製作屏東縣防汛器材資源表(附錄 4)，俾利有效調度或申請支援；並依防汛器材運用流程圖(圖 3-2) 或視水情現況辦理防汛器材整備及防汛搶險事宜。

### (二)、防汛器材運用流程：

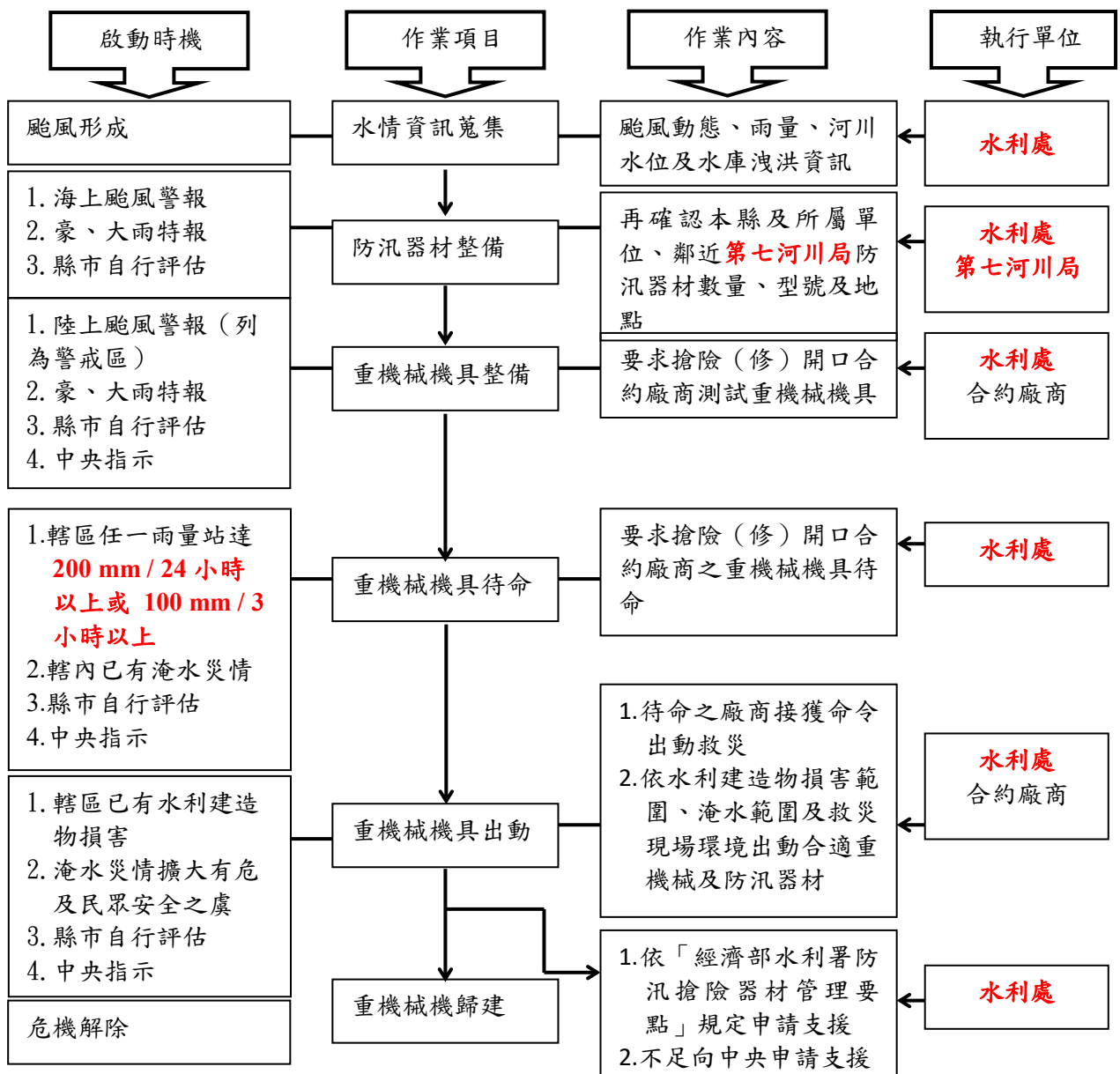


圖 3-2、防汛器材運用流程圖

### 三、移動式抽水機運用流程

#### (一)、移動式抽水機預佈及調度

依「水災危險潛勢地區保全計畫表」所列水災危險潛勢地區，將屏東縣與鄉(鎮、市)公所實際控管運用之大、中、小型移動式抽水機進行預佈(表 3-1)及依實際水情作彈性調度，並擬定移動式抽水機運用流程圖(圖 3-3)，俾於災時有效執行抽排除淹(積)水。

掌握臨近第七河川局實際控管運用之大型移動式抽水機資訊，以製作河川局移動式抽水機聯絡表(附錄 6-2)，有支援需求時並依移動式抽水機運用流程圖申請支援(申請表件如附錄 5-4)。

(二)、移動式抽水機運用作業流程

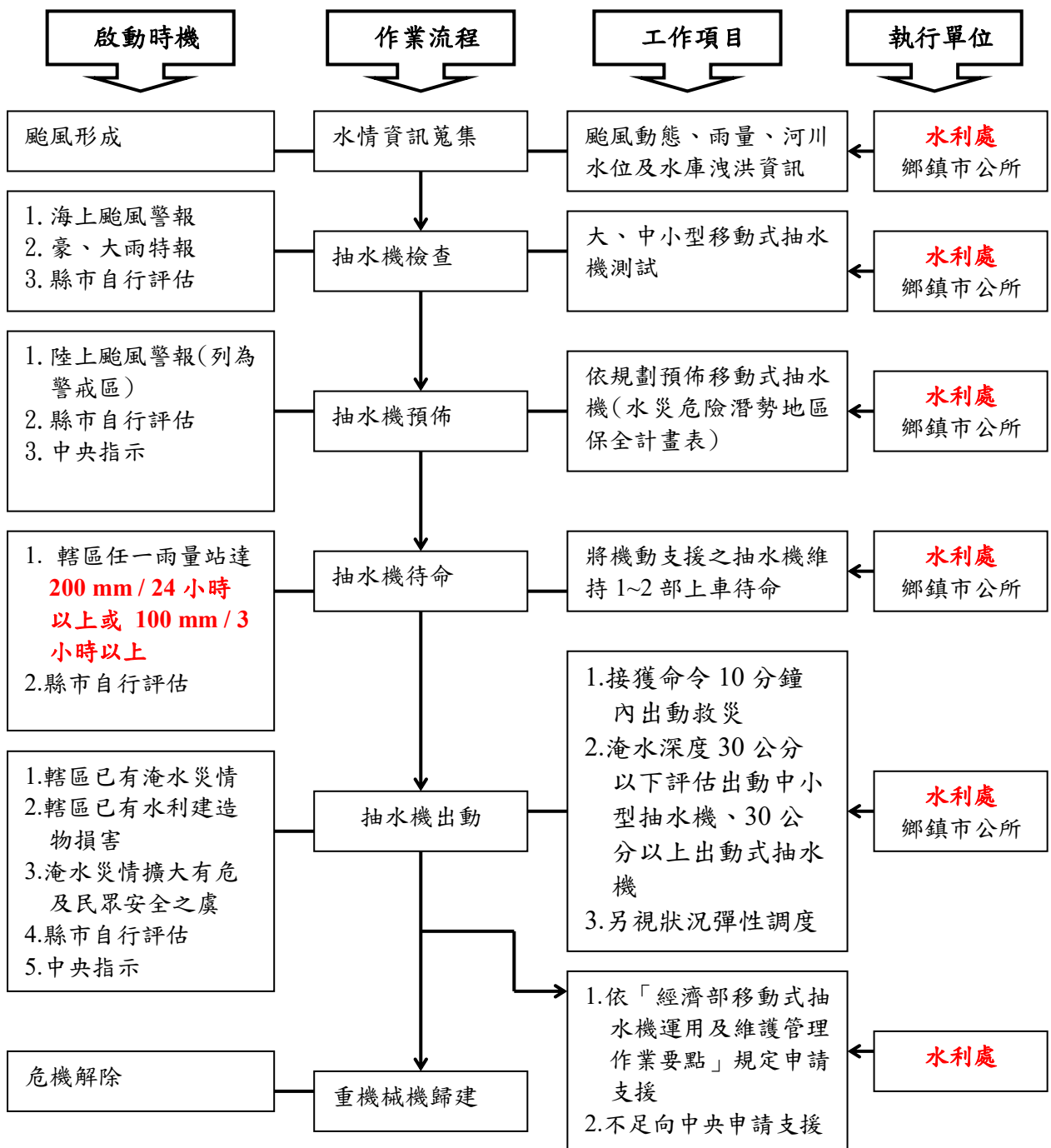


圖 3-3、移動式抽水機運用流程圖

### (三)、移動式抽水機能量檢討

屏東縣評估目前自有及水利署調用至縣市之大型移動式抽水機，經檢討是足以因應近年縣市淹水災區救災抽排水之所需，並具防災應變機動及擬定完整維護保養計畫。

## 四、疏散撤離作業流程

### (一)、疏散撤離作業流程

依水災危險潛勢地區保全計畫表之水災危險潛勢地區、保全戶(人)數及疏散避難場所條件，繪製全縣各鄉(鎮、市)水災危險潛勢地區疏散避難圖(附錄 7)，並依經濟部函頒之「水災危險潛勢地區疏散撤離標準作業程序」擬訂疏散撤離作業流程(圖 3-4)及資訊傳遞流程(圖 3-5)，俾於水災時有效執行疏散撤離危險地區民眾，減少傷亡。

### (二)、保全對象及疏散撤離定義

保全對象係單指水災危險潛勢地區內居民，特別是需支援護送之弱勢族群(如長期病患、獨居老人、行動不便、身心障礙等)或居住地下室者均應確實掌握，必要時應優先協助疏散撤離。

疏散撤離係指居民自住處平面疏散撤離至指定安全避難所、親友家，或垂直疏散至自家或同樓層 2 樓以上之安全處所。



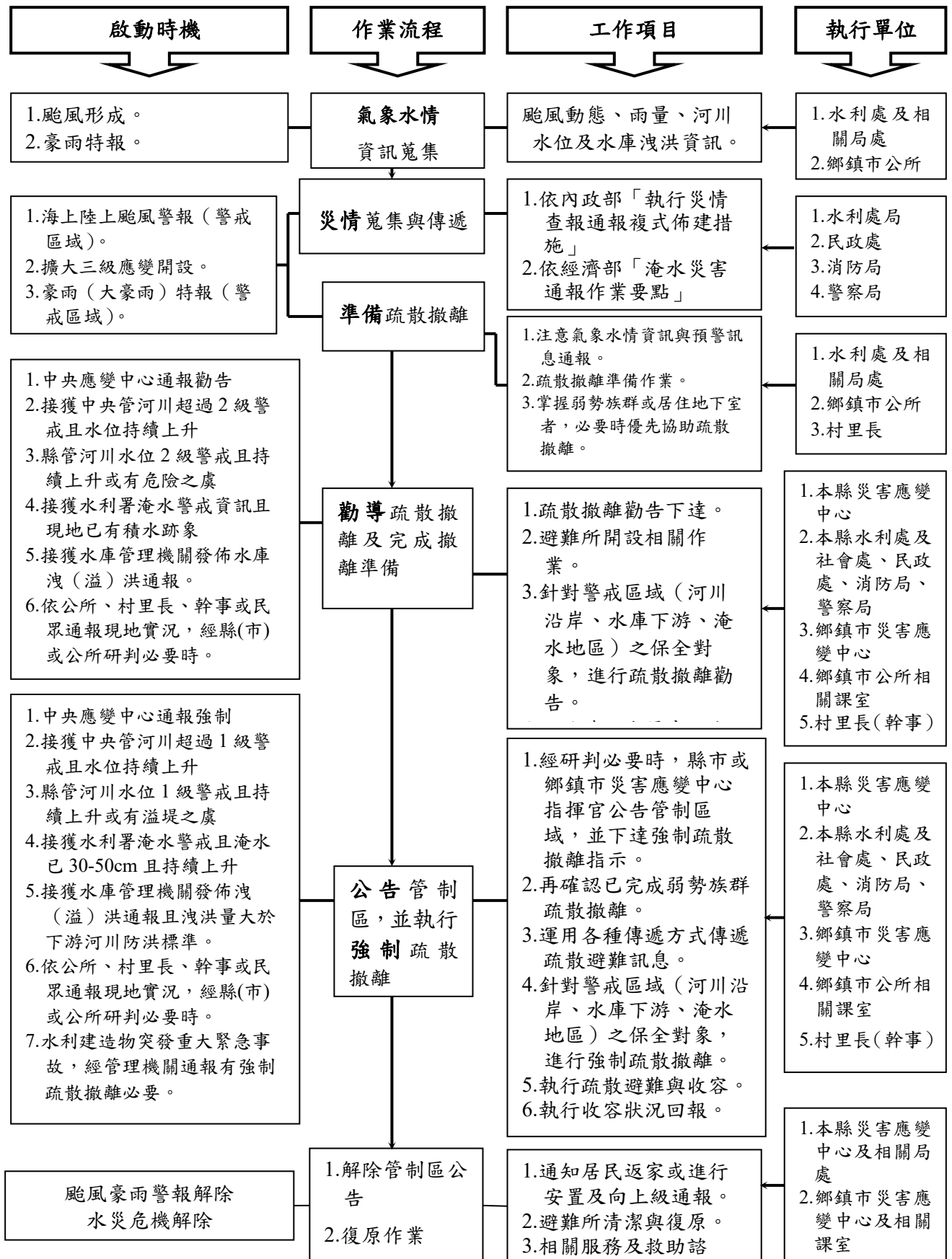


圖 3-4 疏散撤離作業流程圖



### (三)、疏散撤離權責分工

本府災害應變中心下達疏散撤離指示後，由警察局、消防局、衛生局、民政處、社會處、水利處及工務處等相關局處依權責分工(附錄 10)協助鄉(鎮、市、區)災害應變中心辦理疏散撤離相關工作，儘速完成水災危險地區內民眾之撤離與後續工作。

### 五、落實全民自主防災行動，持續推動水患自主防災社區

本府為落實全民自主防災行動，持續編列經費辦理既有水患自主防災社區防災教育訓練及演練，協助社區持續維運並於汛期間發揮自主防災功能，進而達到「先自助後公助」之目標。

本府為結合及增進民力運用，後續擬新成立水患自主防災社區，輔導社區推動自主防災相關工作。

### 六、健全水情及災情資訊網絡

本府建置水情災情監測與監控設施，強化水災應變功能及健全洪水與淹水預警系統(水位雨量站、水位站及 CCTV 站)功能，掌握水情災情最新資訊，並提供縣(市)內防救災單位、社區及民眾作為防救災之用。

表 3-1、移動式抽水機預佈表

資造更新時間：111.02.23

| 保全地區 | 抽水機編號   | 管理單位  | 保管人 | 電話(公)         | 電話(行動) | 抽水機預佈地點                                  |
|------|---------|-------|-----|---------------|--------|--|
| 南州   | 屏東縣-05  | 屏東縣政府 | 黃培愷 | 08-8642196    |        | 萬華滯洪池旁(22.46017, 120.502141)             |
| 南州   | 屏東縣-92  | 屏東縣政府 | 黃培愷 | 08-8642196    |        | 萬華滯洪池旁(22.46017, 120.502141)             |
| 南州   | 屏東縣-93  | 屏東縣政府 | 黃培愷 | 08-8642196    |        | 萬華滯洪池旁(22.46017, 120.502141)             |
| 南州   | 屏東縣-94  | 屏東縣政府 | 黃培愷 | 08-8642196    |        | 萬華滯洪池旁(22.46017, 120.502141)             |
| 南州   | 屏東縣-132 | 屏東縣政府 | 黃培愷 | 08-8642196    |        | 萬華滯洪池旁(22.46017, 120.502141)             |
| 恆春   | 屏東縣-40  | 屏東縣政府 | 詹明道 | 08-8899792    |        | 山腳里(恆春鎮垃圾掩埋場)<br>(22.001752, 120.762457) |
| 萬丹   | 屏東縣-46  | 屏東縣政府 | 宋文雋 | 08-7772001#82 |        | 萬丹鄉公所(22.589188, 120.485084)             |
| 萬丹   | 屏東縣-47  | 屏東縣政府 | 宋文雋 | 08-7772001#82 |        | 萬丹鄉公所(22.589188, 120.485084)             |
| 崁頂   | 屏東縣-116 | 屏東縣政府 | 陳芳鈺 | 08-8631144    |        | 越溪村(本所清潔隊)(22.499354, 120.495067)        |
| 崁頂   | 屏東縣-117 | 屏東縣政府 | 陳芳鈺 | 08-8631144    |        | 越溪村(本所清潔隊)(22.499354, 120.495067)        |
| 崁頂   | 屏東縣-118 | 屏東縣政府 | 陳芳鈺 | 08-8631144    |        | 越溪村(本所清潔隊)(22.499354, 120.495067)        |
| 崁頂   | 屏東縣-119 | 屏東縣政府 | 陳芳鈺 | 08-8631144    |        | 越溪村(本所清潔隊)(22.499354, 120.495067)        |
| 崁頂   | 屏東縣-120 | 屏東縣政府 | 陳芳鈺 | 08-8631144    |        | 越溪村(本所清潔隊)(22.499354, 120.495067)        |
| 崁頂   | 屏東縣-121 | 屏東縣政府 | 陳芳鈺 | 08-8631144    |        | 越溪村(本所清潔隊)(22.499354, 120.495067)        |
| 枋寮   | 屏東縣-54  | 屏東縣政府 | 陳昱維 | 08-8782012    |        | 新龍村(義民路、德興路口)<br>(22.369315, 120.591893) |
| 枋寮   | 屏東縣-55  | 屏東縣政府 | 陳昱維 | 08-8782012    |        | 老人文康活動中心旁<br>(22.356072, 120.599905)     |
| 枋寮   | 屏東縣-56  | 屏東縣政府 | 陳昱維 | 08-8782012    |        | 大庄村(22.393733, 120.554845)               |
| 枋寮   | 屏東縣-57  | 屏東縣政府 | 陳昱維 | 08-8782012    |        | 大庄村(22.393733, 120.554845)               |
| 枋寮   | 屏東縣-133 | 屏東縣政府 | 陳昱維 | 08-8782012    |        | 大庄村(22.393733, 120.554845)               |

表 3-1、移動式抽水機預佈表(續)

資造更新時間：111.02.23

| 保全地區 | 抽水機編號   | 管理單位  | 保管人 | 電話(公)      | 電話(行動) | 抽水機預佈地點                        |
|------|---------|-------|-----|------------|--------|--------------------------------|
| 新園   | 屏東縣-115 | 屏東縣政府 | 林忠緯 | 08-8681385 |        | 港西村(22.499816, 120.447882)     |
| 新園   | 屏東縣-122 | 屏東縣政府 | 林忠緯 | 08-8681385 |        | 港西村(22.499816, 120.447882)     |
| 新園   | 屏東縣-123 | 屏東縣政府 | 林忠緯 | 08-8681385 |        | 港西村(22.499816, 120.447882)     |
| 新園   | 屏東縣-124 | 屏東縣政府 | 林忠緯 | 08-8681385 |        | 港西村(22.499816, 120.447882)     |
| 新園   | 屏東縣-125 | 屏東縣政府 | 林忠緯 | 08-8681385 |        | 港西村(22.499816, 120.447882)     |
| 新園   | 屏東縣-126 | 屏東縣政府 | 林忠緯 | 08-8681385 |        | 港西村(22.499816, 120.447882)     |
| 東港   | 屏東縣-21  | 屏東縣政府 | 林中立 | 08-8327084 |        | 大潭濕地公園(22.453394, 120.490141)  |
| 東港   | 屏東縣-23  | 屏東縣政府 | 林中立 | 08-8327084 |        | 大潭濕地公園(22.453394, 120.490141)  |
| 東港   | 屏東縣-24  | 屏東縣政府 | 林中立 | 08-8327084 |        | 大潭濕地公園(22.453394, 120.490141)  |
| 東港   | 屏東縣-25  | 屏東縣政府 | 林中立 | 08-8327084 |        | 大潭濕地公園(22.453394, 120.490141)  |
| 東港   | 屏東縣-22  | 屏東縣政府 | 林中立 | 08-8327084 |        | 右岸濕地水閘門(22.463064, 120.447153) |
| 東港   | 屏東縣-32  | 屏東縣政府 | 林中立 | 08-8327084 |        | 右岸濕地水閘門(22.463064, 120.447153) |
| 東港   | 屏東縣-33  | 屏東縣政府 | 林中立 | 08-8327084 |        | 右岸濕地水閘門(22.463064, 120.447153) |
| 東港   | 屏東縣-127 | 屏東縣政府 | 林中立 | 08-8327084 |        | 成功抽水站(22.47075, 120.452383)    |
| 東港   | 屏東縣-128 | 屏東縣政府 | 林中立 | 08-8327084 |        | 成功抽水站(22.47075, 120.452383)    |
| 東港   | 屏東縣-129 | 屏東縣政府 | 林中立 | 08-8327084 |        | 光復抽水站(22.47075, 120.452383)    |
| 東港   | 屏東縣-130 | 屏東縣政府 | 林中立 | 08-8327084 |        | 光復抽水站(22.47075, 120.452383)    |
| 東港   | 屏東縣-131 | 屏東縣政府 | 林中立 | 08-8327084 |        | 光復抽水站(22.47075, 120.452383)    |
| 林邊   | 屏東縣-37  | 屏東縣政府 | 李新玉 | 08-8755123 |        | 水利社區簡易抽水站(22.4166, 120.51221)  |
| 林邊   | 屏東縣-52  | 屏東縣政府 | 李新玉 | 08-8755123 |        | 水利社區簡易抽水站(22.4166, 120.51221)  |
| 林邊   | 屏東縣-100 | 屏東縣政府 | 李新玉 | 08-8750138 |        | 水利社區簡易抽水站(22.4166, 120.51221)  |
| 林邊   | 屏東縣-101 | 屏東縣政府 | 李新玉 | 08-8750138 |        | 水利社區簡易抽水站(22.4166, 120.51221)  |
| 林邊   | 林邊鄉-02  | 林邊鄉公所 | 謝峻銘 | 08-8750056 |        | 成功路旁(22.431901, 120.50752)     |

表 3-1、移動式抽水機預佈表(續)

資造更新時間：111.02.23

| 保全地區 | 抽水機編號  | 管理單位  | 保管人 | 電話(公)      | 電話(行動) | 抽水機預佈地點                       |
|------|--------|-------|-----|------------|--------|-------------------------------|
| 林邊   | 屏東縣-06 | 屏東縣政府 | 謝峻銘 | 08-8750056 |        | 成功路旁(22.431901, 120.50752)    |
| 林邊   | 林邊鄉-01 | 林邊鄉公所 | 陳信雄 | 08-8757746 |        | 林邊抽水站(22.442833, 120.48949)   |
| 林邊   | 林邊鄉-05 | 林邊鄉公所 | 陳信雄 | 08-8757746 |        | 林邊抽水站(22.442833, 120.48949)   |
| 林邊   | 屏東縣-08 | 屏東縣政府 | 陳信雄 | 08-8757746 |        | 林邊抽水站(22.442833, 120.48949)   |
| 林邊   | 屏東縣-09 | 屏東縣政府 | 陳信雄 | 08-8757746 |        | 林邊抽水站(22.442833, 120.48949)   |
| 林邊   | 屏東縣-10 | 屏東縣政府 | 陳信雄 | 08-8757746 |        | 林邊抽水站(22.442833, 120.48949)   |
| 林邊   | 屏東縣-16 | 屏東縣政府 | 陳信雄 | 08-8757746 |        | 林邊抽水站(22.442833, 120.48949)   |
| 林邊   | 屏東縣-17 | 屏東縣政府 | 陳信雄 | 08-8757746 |        | 林邊抽水站(22.442833, 120.48949)   |
| 林邊   | 屏東縣-18 | 屏東縣政府 | 陳信雄 | 08-8757746 |        | 林邊抽水站(22.442833, 120.48949)   |
| 林邊   | 屏東縣-83 | 屏東縣政府 | 陳信雄 | 08-8757746 |        | 林邊抽水站(22.442833, 120.48949)   |
| 林邊   | 屏東縣-84 | 屏東縣政府 | 陳信雄 | 08-8757746 |        | 林邊抽水站(22.442833, 120.48949)   |
| 林邊   | 屏東縣-85 | 屏東縣政府 | 陳信雄 | 08-8757746 |        | 林邊抽水站(22.442833, 120.48949)   |
| 林邊   | 屏東縣-86 | 屏東縣政府 | 陳信雄 | 08-8757746 |        | 林邊抽水站(22.442833, 120.48949)   |
| 林邊   | 屏東縣-87 | 屏東縣政府 | 陳信雄 | 08-8757746 |        | 林邊抽水站(22.442833, 120.48949)   |
| 林邊   | 屏東縣-88 | 屏東縣政府 | 陳信雄 | 08-8757746 |        | 林邊抽水站(22.442833, 120.48949)   |
| 林邊   | 屏東縣-89 | 屏東縣政府 | 陳信雄 | 08-8757746 |        | 林邊抽水站(22.442833, 120.48949)   |
| 林邊   | 屏東縣-90 | 屏東縣政府 | 陳信雄 | 08-8757746 |        | 林邊抽水站(22.442833, 120.48949)   |
| 林邊   | 屏東縣-91 | 屏東縣政府 | 陳信雄 | 08-8757746 |        | 林邊抽水站(22.442833, 120.48949)   |
| 林邊   | 屏東縣-98 | 屏東縣政府 | 陳信雄 | 08-8757746 |        | 林邊抽水站(22.442833, 120.48949)   |
| 林邊   | 屏東縣-99 | 屏東縣政府 | 陳信雄 | 08-8757746 |        | 林邊抽水站(22.442833, 120.48949)   |
| 林邊   | 屏東縣-95 | 屏東縣政府 | 鄭智謙 | 08-8750138 |        | 放索溝抽水站(22.419338, 120.512532) |
| 林邊   | 屏東縣-96 | 屏東縣政府 | 鄭智謙 | 08-8750138 |        | 放索溝抽水站(22.419338, 120.512532) |
| 林邊   | 屏東縣-97 | 屏東縣政府 | 鄭智謙 | 08-8750138 |        | 放索溝抽水站(22.419338, 120.512532) |

表 3-1、移動式抽水機預佈表(續)

資造更新時間：111.02.23

| 保全地區 | 抽水機編號   | 管理單位  | 保管人 | 電話(公)      | 電話(行動) | 抽水機預佈地點                           |
|------|---------|-------|-----|------------|--------|-----------------------------------|
| 林邊   | 林邊鄉-06  | 林邊鄉公所 | 王賜霖 | 08-8751474 |        | 筏仔路溝(22.431466, 120.493264)       |
| 林邊   | 屏東縣-19  | 屏東縣政府 | 王賜霖 | 08-8751474 |        | 筏仔路溝(22.431466, 120.493264)       |
| 林邊   | 屏東縣-50  | 屏東縣政府 | 鄭智謙 | 08-8750138 |        | 塹岸頭(22.429971, 120.511334)        |
| 林邊   | 屏東縣-102 | 屏東縣政府 | 王賜霖 | 08-8751474 |        | 崎峰抽水站(22.433358, 120.483758)      |
| 林邊   | 屏東縣-13  | 屏東縣政府 | 戴良安 | 08-8750056 |        | 親林公園(1號閘門)(22.439858, 120.524843) |
| 林邊   | 屏東縣-26  | 屏東縣政府 | 戴良安 | 08-8750056 |        | 親林公園(1號閘門)(22.439858, 120.524843) |
| 林邊   | 屏東縣-34  | 屏東縣政府 | 戴良安 | 08-8750056 |        | 親林公園(1號閘門)(22.439858, 120.524843) |
| 林邊   | 屏東縣-35  | 屏東縣政府 | 戴良安 | 08-8750056 |        | 親林公園(1號閘門)(22.439858, 120.524843) |
| 林邊   | 林邊鄉-04  | 林邊鄉公所 | 戴良安 | 08-8750056 |        | 親林公園(2號閘門)(22.441181, 120.525591) |
| 林邊   | 林邊鄉-07  | 林邊鄉公所 | 戴良安 | 08-8750056 |        | 親林公園(2號閘門)(22.441181, 120.525591) |
| 林邊   | 屏東縣-01  | 屏東縣政府 | 戴良安 | 08-8750056 |        | 親林公園(2號閘門)(22.441181, 120.525591) |
| 林邊   | 屏東縣-14  | 屏東縣政府 | 戴良安 | 08-8750056 |        | 親林公園(2號閘門)(22.441181, 120.525591) |
| 林邊   | 屏東縣-27  | 屏東縣政府 | 戴良安 | 08-8750056 |        | 親林公園(2號閘門)(22.441181, 120.525591) |
| 佳冬   | 佳冬鄉-01  | 佳冬鄉公所 | 林琨騰 | 08-8662714 |        | 大武丁堤防旁(22.444975, 120.533387)     |
| 佳冬   | 屏東縣-03  | 屏東縣政府 | 李明長 | 08-8662714 |        | 塹仔抽水站旁抽水平台(22.416595, 120.519576) |
| 佳冬   | 屏東縣-04  | 屏東縣政府 | 李明長 | 08-8662714 |        | 塹仔抽水站旁抽水平台(22.416595, 120.519576) |
| 佳冬   | 屏東縣-07  | 屏東縣政府 | 李明長 | 08-8662714 |        | 塹仔抽水站旁抽水平台(22.416595, 120.519576) |
| 佳冬   | 屏東縣-11  | 屏東縣政府 | 李明長 | 08-8662714 |        | 塹仔抽水站進水口(22.417307, 120.520035)   |
| 佳冬   | 屏東縣-30  | 屏東縣政府 | 李明長 | 08-8662714 |        | 塹仔抽水站旁滯洪池(22.417897, 120.521045)  |
| 佳冬   | 屏東縣-31  | 屏東縣政府 | 巫忠信 | 08-8662714 |        | 羌園分洪出口閘門(22.43534, 120.528275)    |
| 佳冬   | 屏東縣-36  | 屏東縣政府 | 李順龍 | 08-8662714 |        | 海埔養鴨3米路(22.421805, 120.530219)    |

表 3-1、移動式抽水機預佈表(續)

資造更新時間：111.02.23

| 保全地區 | 抽水機編號  | 管理單位  | 保管人         | 電話(公)      | 電話(行動) | 抽水機預佈地點                          |
|------|--------|-------|-------------|------------|--------|----------------------------------|
| 佳冬   | 屏東縣-38 | 屏東縣政府 | 余濬誠         | 08-8662714 |        | 頂寮(22.404807, 120.540676)        |
| 佳冬   | 屏東縣-41 | 屏東縣政府 | 蔡清穗         | 08-8662714 |        | 海埔抽水站旁(22.419165, 120.525605)    |
| 佳冬   | 屏東縣-42 | 屏東縣政府 | 蔡清穗         | 08-8662714 |        | 海埔抽水站下游水門(22.4184, 120.52438)    |
| 佳冬   | 屏東縣-43 | 屏東縣政府 | 蔡清穗         | 08-8662714 |        | 海埔抽水站旁(22.419165, 120.525605)    |
| 佳冬   | 屏東縣-44 | 屏東縣政府 | 蔡清穗         | 08-8662714 |        | 海埔抽水站旁(22.419165, 120.525605)    |
| 佳冬   | 屏東縣-45 | 屏東縣政府 | 吳勝雄         | 08-8662714 |        | 羌園抽水站旁堤防(22.42708, 120.524754)   |
| 佳冬   | 屏東縣-58 | 屏東縣政府 | 張明和         | 08-8662714 |        | 羌光二號橋左右兩側(22.424875, 120.533146) |
| 佳冬   | 屏東縣-59 | 屏東縣政府 | 張明和         | 08-8662714 |        | 羌光二號橋左右兩側(22.424875, 120.533146) |
| 佳冬   | 屏東縣-60 | 屏東縣政府 | 張明和         | 08-8662714 |        | 羌光二號橋左右兩側(22.424875, 120.533146) |
| 佳冬   | 屏東縣-61 | 屏東縣政府 | 張明和         | 08-8662714 |        | 羌光二號橋左右兩側(22.424875, 120.533146) |
| 佳冬   | 屏東縣-62 | 屏東縣政府 | 高林洲<br>(暫代) | 08-8662714 |        | 羌光橋左右兩側(22.429926, 120.528168)   |
| 佳冬   | 屏東縣-63 | 屏東縣政府 | 高林洲<br>(暫代) | 08-8662714 |        | 羌光橋左右兩側(22.429926, 120.528168)   |
| 佳冬   | 屏東縣-64 | 屏東縣政府 | 高林洲<br>(暫代) | 08-8662714 |        | 羌園前村長家後方(22.429697, 120.526408)  |
| 佳冬   | 屏東縣-65 | 屏東縣政府 | 張明和         | 08-8662714 |        | 羌園二號橋旁抽水平台(22.4254, 120.5337)    |
| 佳冬   | 屏東縣-66 | 屏東縣政府 | 吳勝雄         | 08-8662714 |        | 羌園抽水站旁堤防(22.42708, 120.524754)   |
| 佳冬   | 屏東縣-67 | 屏東縣政府 | 吳勝雄         | 08-8662714 |        | 羌園抽水站旁堤防(22.42708, 120.524754)   |
| 佳冬   | 屏東縣-68 | 屏東縣政府 | 余濬誠         | 08-8662714 |        | 頂寮(22.404807, 120.540676)        |
| 佳冬   | 屏東縣-69 | 屏東縣政府 | 吳勝雄         | 08-8662714 |        | 羌園抽水站旁堤防(22.42708, 120.524754)   |
| 佳冬   | 屏東縣-70 | 屏東縣政府 | 吳勝雄         | 08-8662714 |        | 羌園抽水站旁堤防(22.42708, 120.524754)   |
| 佳冬   | 屏東縣-71 | 屏東縣政府 | 余濬誠         | 08-8662714 |        | 頂寮(22.404807, 120.540676)        |
| 佳冬   | 屏東縣-72 | 屏東縣政府 | 李明長         | 08-8662714 |        | 羌園二號橋旁抽水平台(22.4254, 120.5337)    |



表 3-1、移動式抽水機預佈表(續)

資造更新時間：111.02.23

| 保全地區 | 抽水機編號   | 管理單位  | 保管人         | 電話(公)      | 電話(行動) | 抽水機預佈地點                         |
|------|---------|-------|-------------|------------|--------|---------------------------------|
| 佳冬   | 屏東縣-73  | 屏東縣政府 | 李順龍         | 08-8662714 |        | 海埔養鴨3米路(22.421805, 120.530219)  |
| 佳冬   | 屏東縣-74  | 屏東縣政府 | 李明長         | 08-8662714 |        | 塭仔抽水站旁滯洪池(22.4179, 120.521045)  |
| 佳冬   | 屏東縣-75  | 屏東縣政府 | 李明長         | 08-8662714 |        | 塭仔抽水站旁滯洪池(22.4179, 120.521045)  |
| 佳冬   | 屏東縣-76  | 屏東縣政府 | 李明長         | 08-8662714 |        | 塭仔抽水站旁滯洪池(22.4179, 120.521045)  |
| 佳冬   | 屏東縣-77  | 屏東縣政府 | 李明長         | 08-8662714 |        | 塭仔抽水站旁滯洪池(22.4179, 120.521045)  |
| 佳冬   | 屏東縣-78  | 屏東縣政府 | 李明長         | 08-8662714 |        | 塭仔抽水站旁滯洪池(22.4179, 120.521045)  |
| 佳冬   | 屏東縣-79  | 屏東縣政府 | 李明長         | 08-8662714 |        | 塭仔抽水站進水口(22.417307, 120.520035) |
| 佳冬   | 屏東縣-80  | 屏東縣政府 | 李明長         | 08-8662714 |        | 塭仔抽水站旁滯洪池(22.4179, 120.521045)  |
| 佳冬   | 屏東縣-81  | 屏東縣政府 | 李明長         | 08-8662714 |        | 塭仔抽水站旁滯洪池(22.4179, 120.521045)  |
| 佳冬   | 屏東縣-82  | 屏東縣政府 | 李明長         | 08-8662714 |        | 塭仔抽水站旁滯洪池(22.4179, 120.521045)  |
| 佳冬   | 屏東縣-103 | 屏東縣政府 | 張明和         | 08-8662714 |        | 台17線(22.426569, 120.530608)     |
| 佳冬   | 屏東縣-104 | 屏東縣政府 | 張明和         | 08-8662714 |        | 台17線(22.426569, 120.530608)     |
| 佳冬   | 屏東縣-105 | 屏東縣政府 | 吳勝雄         | 08-8662714 |        | 羌園抽水站旁堤防(22.4271, 120.524754)   |
| 佳冬   | 屏東縣-106 | 屏東縣政府 | 吳勝雄         | 08-8662714 |        | 羌園抽水站旁堤防(22.4271, 120.524754)   |
| 佳冬   | 屏東縣-107 | 屏東縣政府 | 高林洲<br>(暫代) | 08-8662714 |        | 小公園(22.429883, 120.530314)      |
| 佳冬   | 屏東縣-108 | 屏東縣政府 | 高林洲<br>(暫代) | 08-8662714 |        | 小公園(22.429883, 120.530314)      |
| 佳冬   | 屏東縣-109 | 屏東縣政府 | 高林洲<br>(暫代) | 08-8662714 |        | 小公園(22.429883, 120.530314)      |
| 佳冬   | 屏東縣-110 | 屏東縣政府 | 高林洲<br>(暫代) | 08-8662714 |        | 羌光橋左右兩側(22.429926, 120.528168)  |
| 佳冬   | 屏東縣-111 | 屏東縣政府 | 吳勝雄         | 08-8662714 |        | 羌園抽水站旁堤防(22.4271, 120.524754)   |
| 佳冬   | 屏東縣-112 | 屏東縣政府 | 張明和         | 08-8662714 |        | 羌園二號橋旁抽水平台(22.4254, 120.5337)   |

表 3-1、移動式抽水機預佈表(續)

資造更新時間：111.02.23

| 保全地區  | 抽水機編號   | 管理單位  | 保管人         | 電話(公)      | 電話(行動) | 抽水機預佈地點                        |
|-------|---------|-------|-------------|------------|--------|--------------------------------|
| 佳冬    | 屏東縣-113 | 屏東縣政府 | 高林洲<br>(暫代) | 08-8662714 |        | 羌光橋左右兩側(22.429926, 120.528168) |
| 佳冬    | 屏東縣-114 | 屏東縣政府 | 巫忠信         | 08-8662714 |        | 羌園分洪出口閘門(22.43534, 120.528275) |
| 屏東縣政府 | 屏東縣-134 | 屏東縣政府 | 益名-<br>許添財  | 06-2549711 |        | 三西和農場(22.471398, 120.480644)   |
| 屏東縣政府 | 屏東縣-135 | 屏東縣政府 | 益名-<br>許添財  | 06-2549711 |        | 三西和農場(22.471398, 120.480644)   |
| 屏東縣政府 | 屏東縣-136 | 屏東縣政府 | 益名-<br>許添財  | 06-2549711 |        | 三西和農場(22.471398, 120.480644)   |
| 屏東縣政府 | 屏東縣-137 | 屏東縣政府 | 益名-<br>許添財  | 06-2549711 |        | 三西和農場(22.471398, 120.480644)   |

## 第四章、附則

### 一、教育宣導

本府及鄉(鎮、市、區)公所適時印製相關宣導資料及圖說，利用各種機會藉由防災教育宣導，教導民眾認識災害、建立正確風險及防災觀念，以提升全民防災意識及緊急應變能力。

### 二、疏散避難圖看板及疏散路線指示牌製作

本府及鄉(鎮、市、區)推動將水災疏散避難圖製作成大型看板(如圖 4-1，範例為附錄十)設置於村里內明顯處，另於村落人口聚集處或重要保護標的等沿疏散撤離路線設置指示牌(如圖 4-2)，以達平時宣導、災時引導功能。

### 三、演練與計畫更新備查

本府及鄉(鎮、市、區)公所針對本計畫平時加以演練(每年汛期前至少 1 次)，並於災時落實執行。

本府每年定期或不定期(重大水災後)更新水災危險潛勢地區保全計畫內容，以維持資料之正確性及有效性，並於每年汛期前提報經濟部備查。

### 四、督導鄉(鎮、市、區)公所擬訂計畫或更新及提報備查

本府每年督導鄉(鎮、市、區)公所擬訂或更新該轄「水災危險潛勢地區保全計畫」，計畫內容以簡明及實用為原則，並應隨時維持計畫資料之正確性及有效性，同時於每年汛期前提報本府備查，俾使鄉(鎮、市、區)公所落實水災疏散撤離之命令下達及通報應撤離之村里民眾等相關作業。鄉(鎮、市、區)「水災危險潛勢地區保全計畫」參考範本格式，如附錄 9。



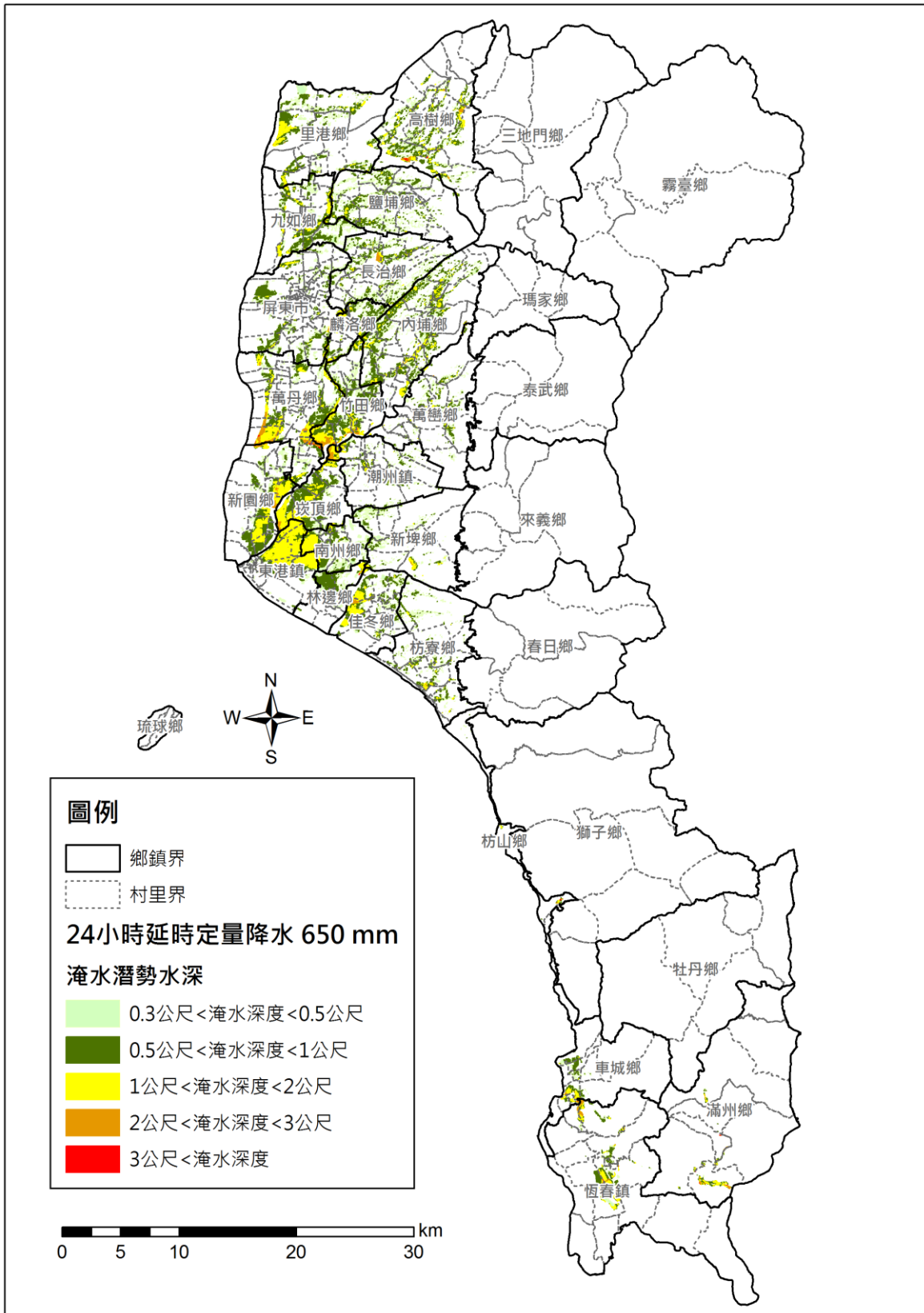
圖 4-1、水災疏散避難圖相關資訊配置圖



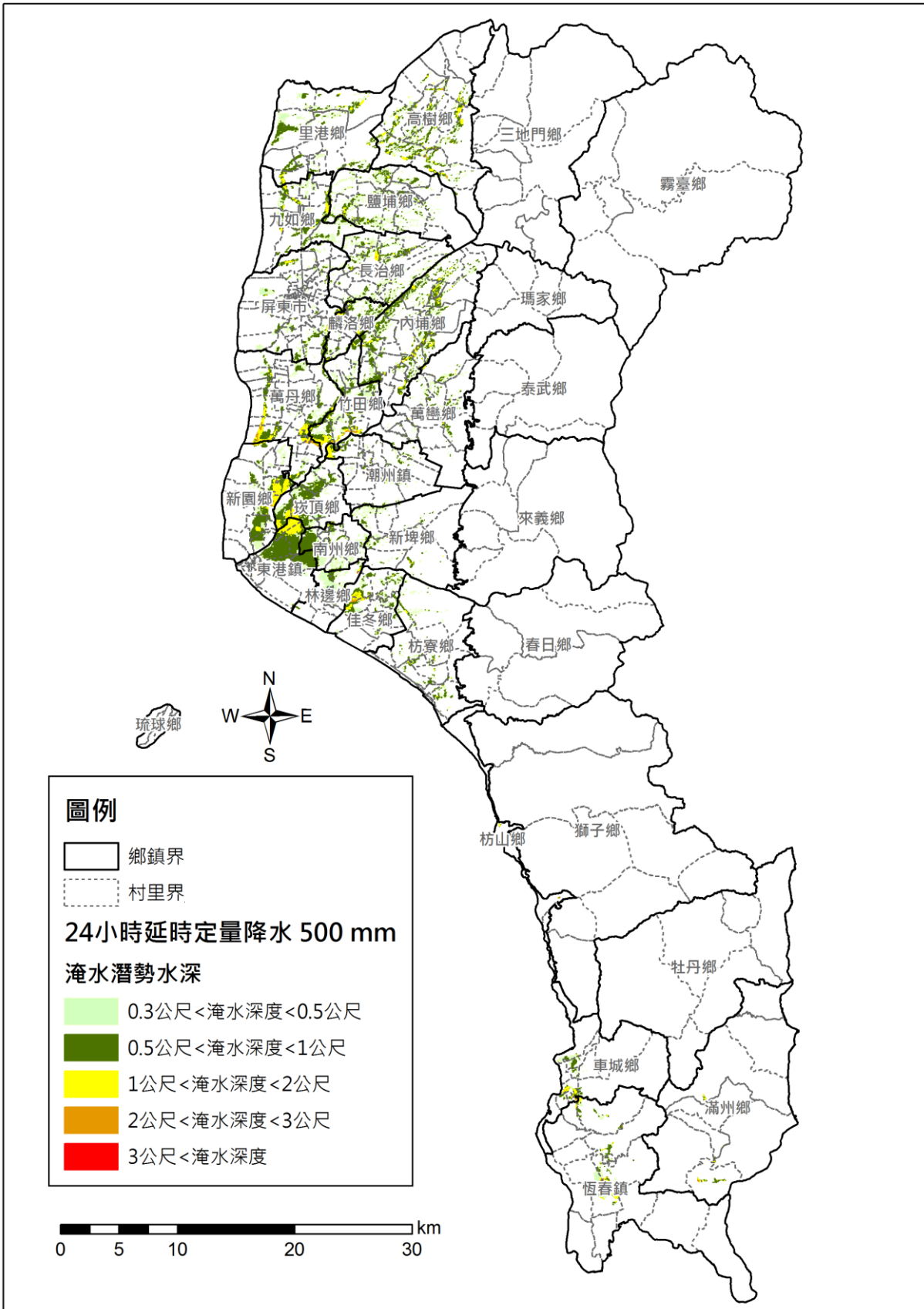
圖 4-2、指示牌製作樣式範例

# 附錄

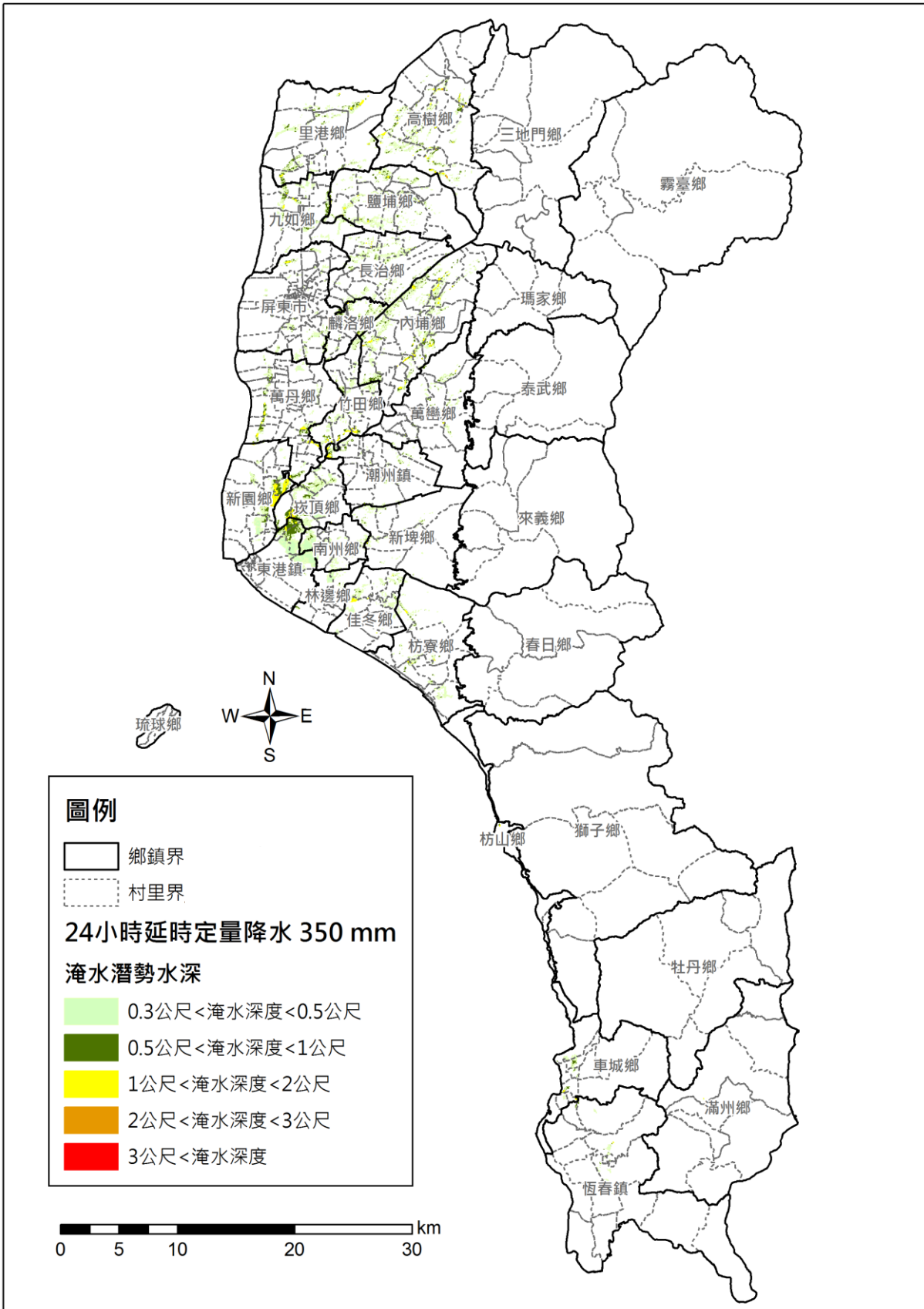
# 附錄 1、屏東縣淹水潛勢圖



附圖 1-1 屏東縣 24 小時延時 650 mm 定量降水淹水潛勢圖

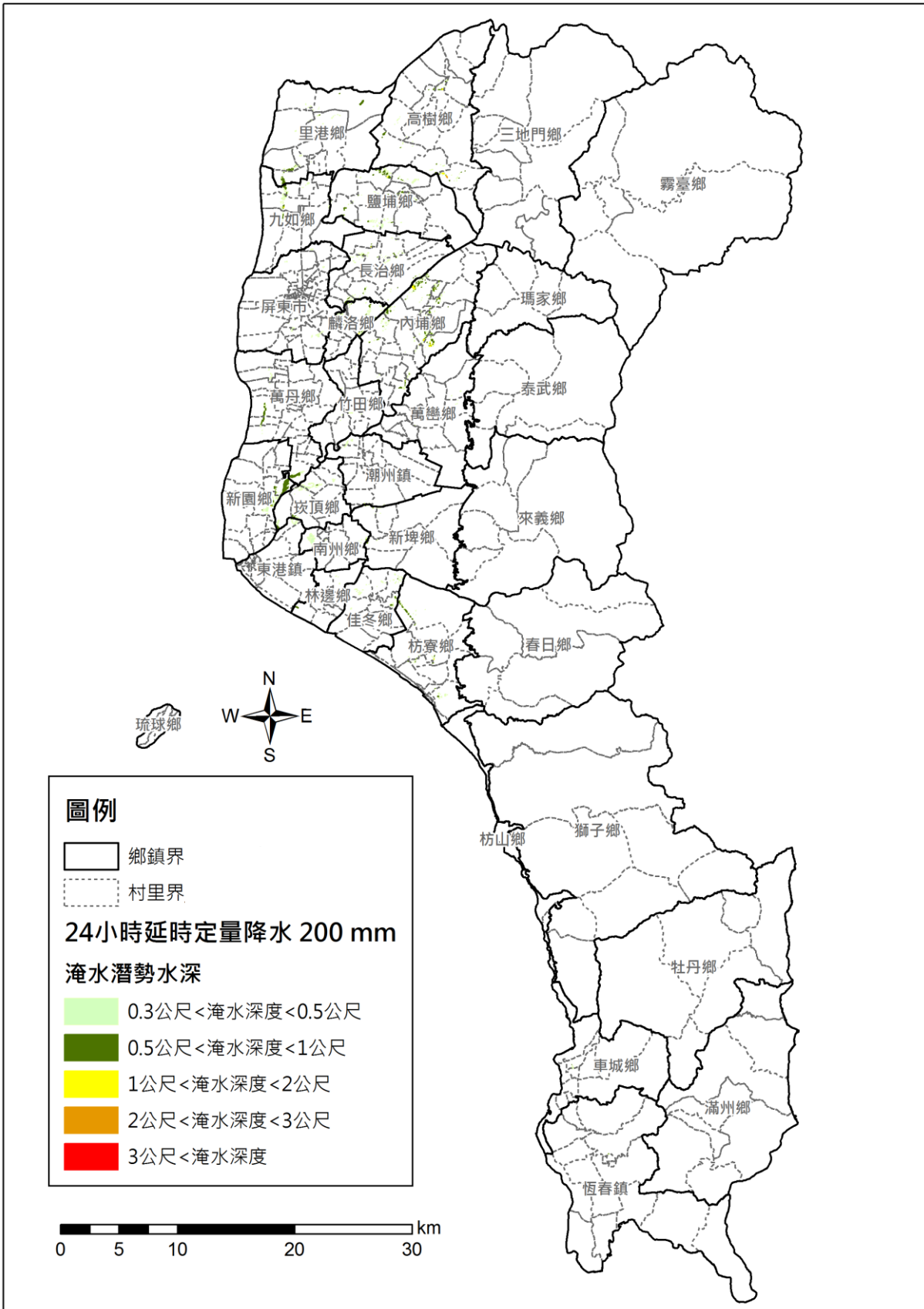


附圖 1-2 屏東縣 24 小時延時 500 mm 定量降水淹水潛勢圖

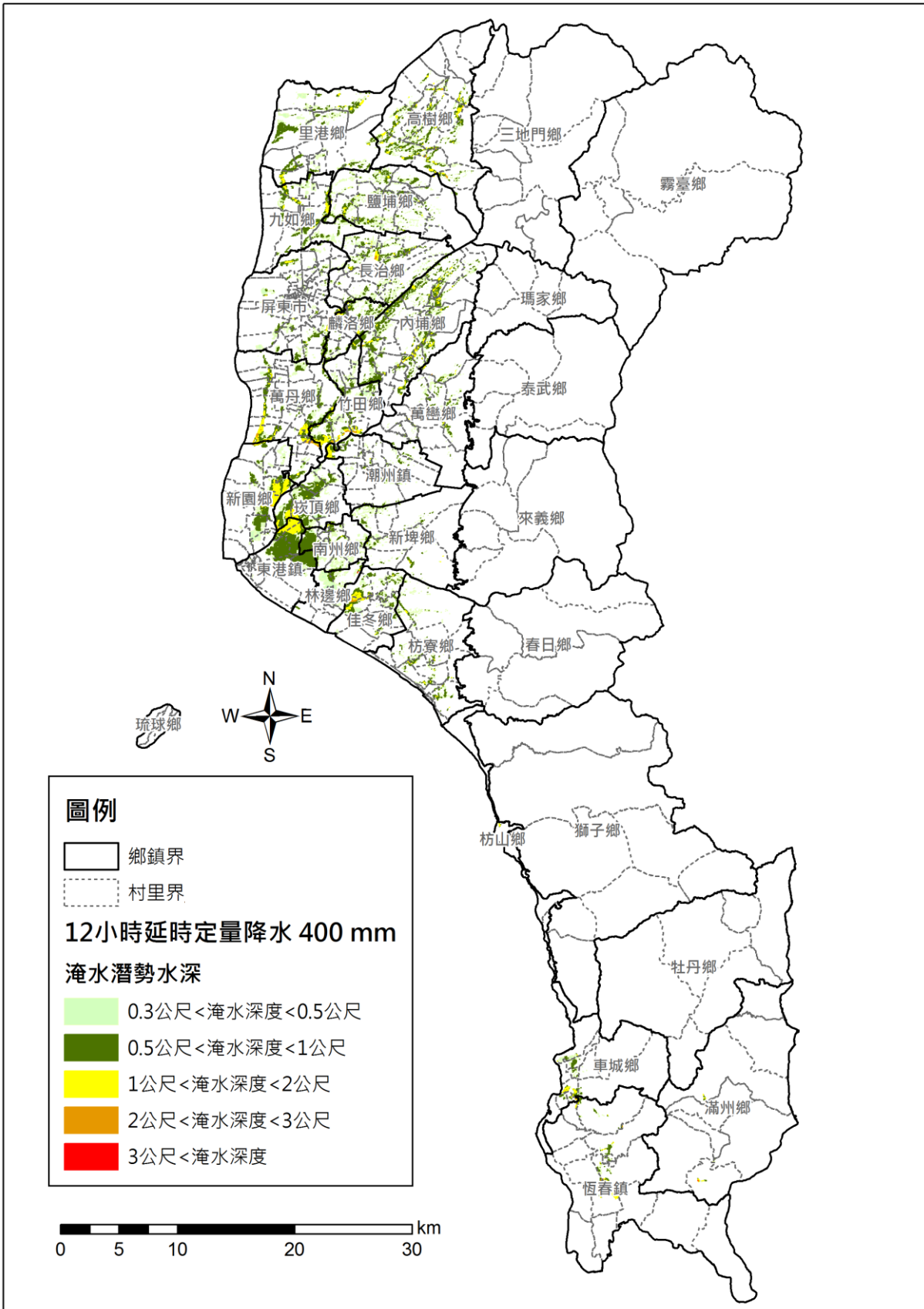


附圖 1-3 屏東縣 24 小時延時 350 mm 定量降水淹水潛勢圖

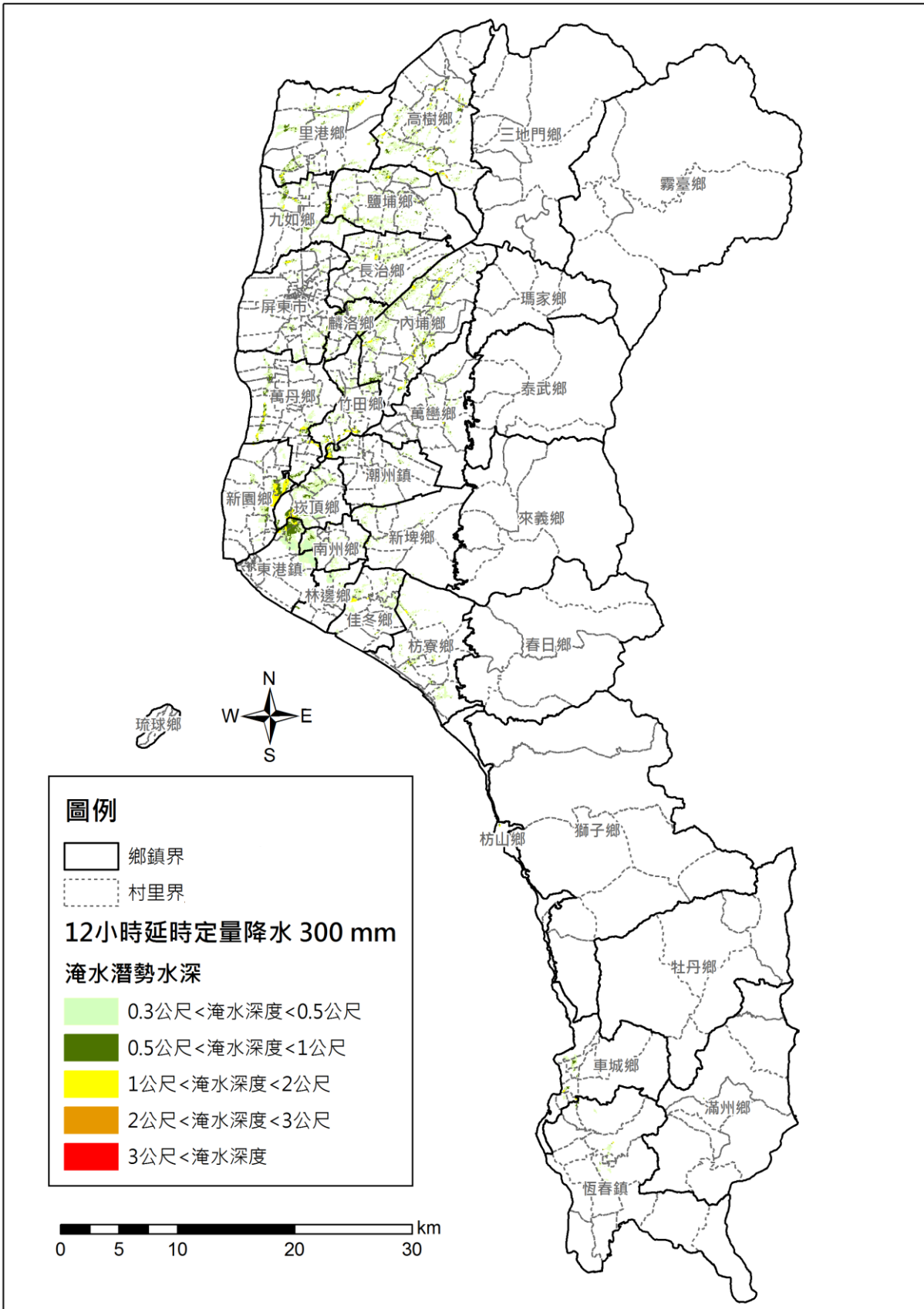




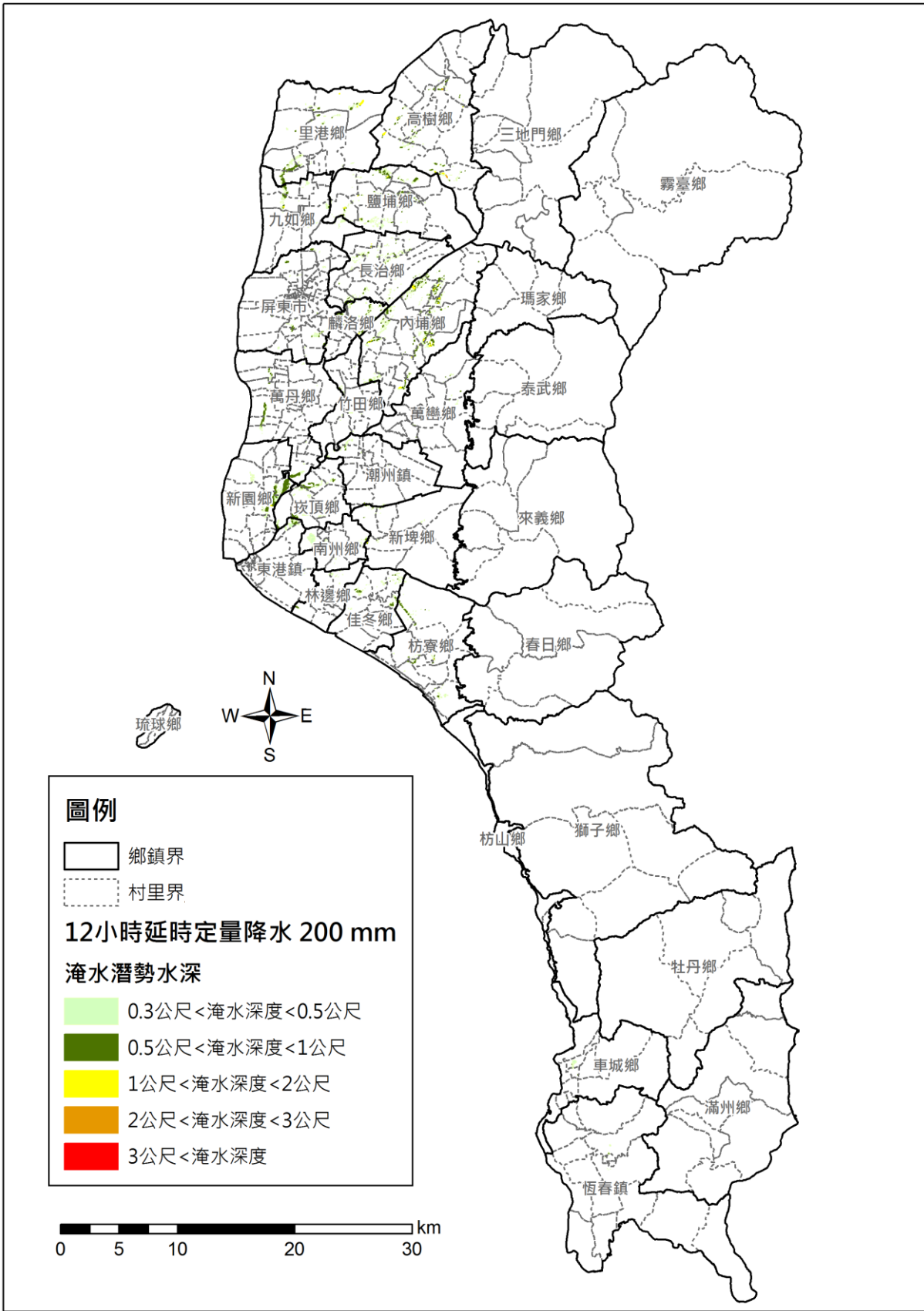
附圖 1-4 屏東縣 24 小時延時 200 mm 定量降水淹水潛勢圖



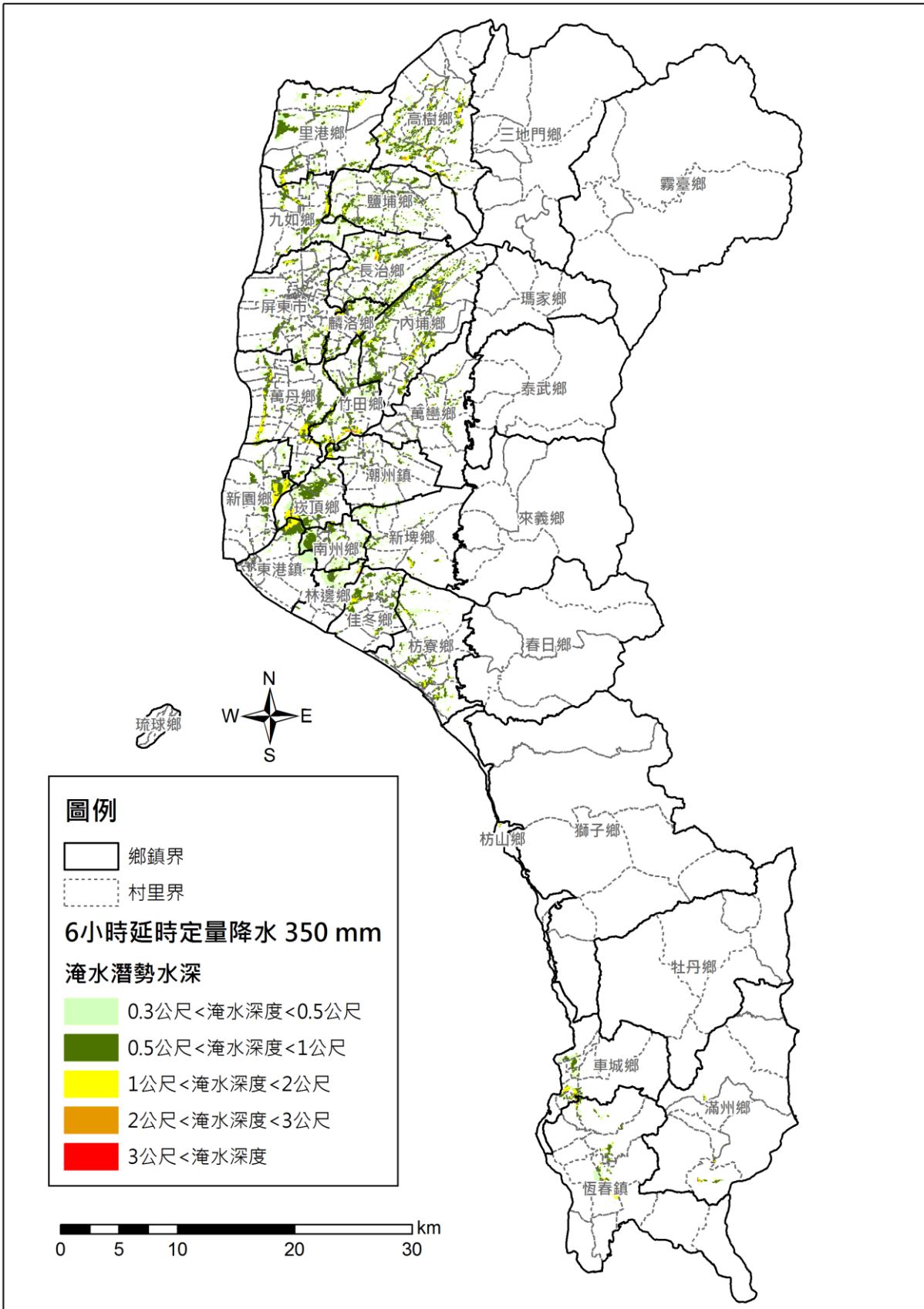
附圖 1-5 屏東縣 12 小時延時 400 mm 定量降水淹水潛勢圖



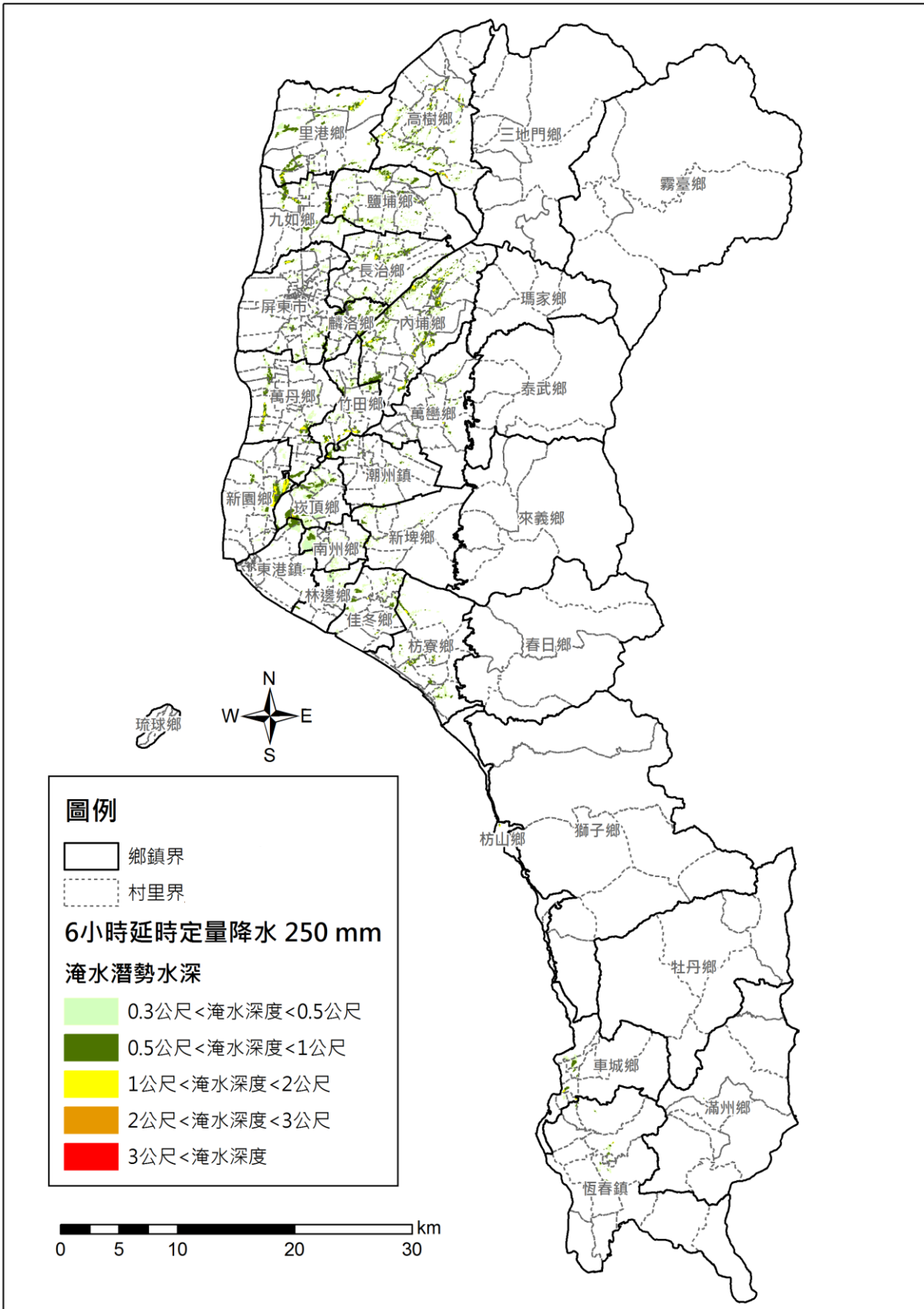
附圖 1-6 屏東縣 12 小時延時 300 mm 定量降水淹水潛勢圖



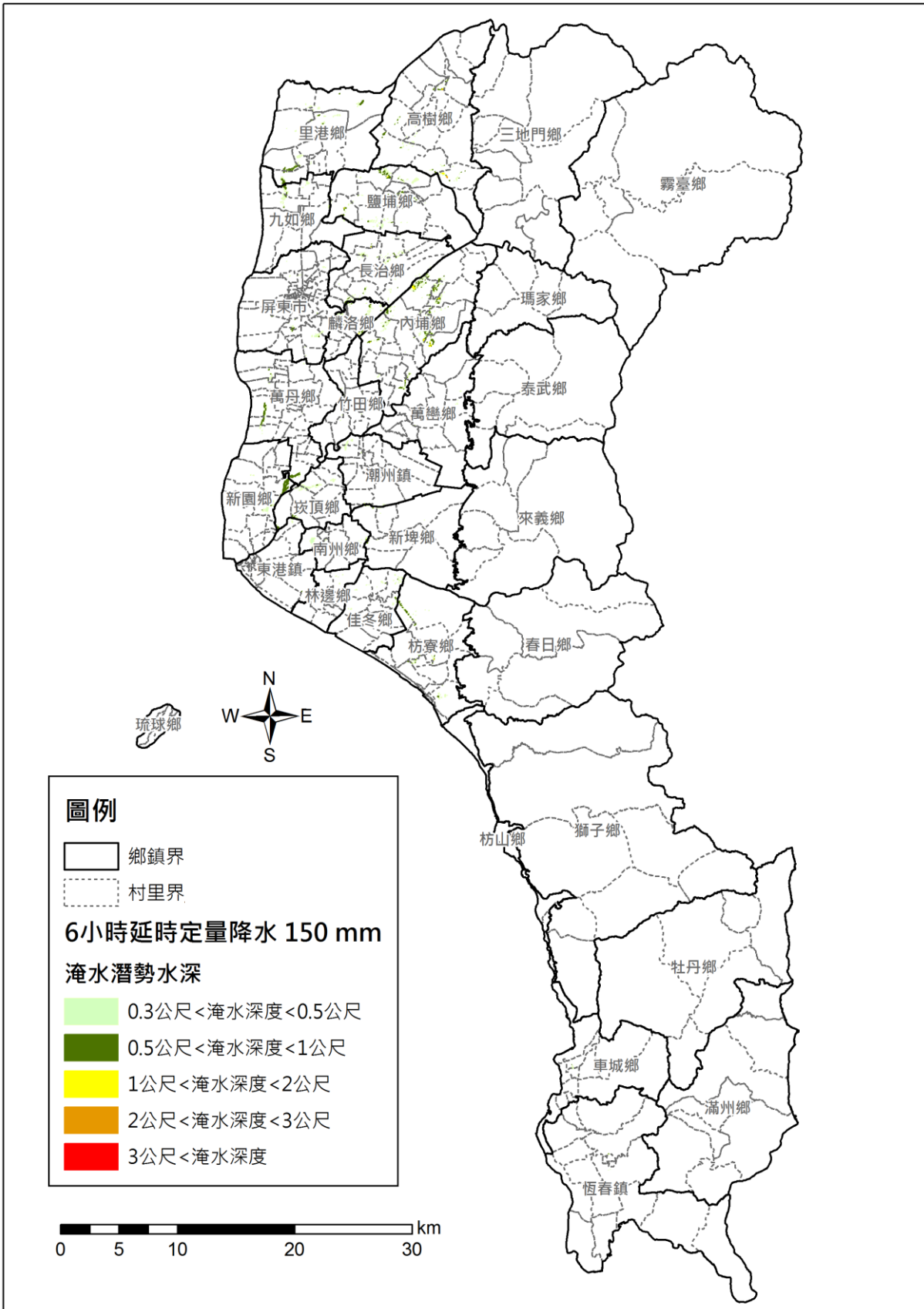
附圖 1-7 屏東縣 12 小時延時 200 mm 定量降水淹水潛勢圖



附圖 1-8 屏東縣 6 小時延時 350 mm 定量降水淹水潛勢圖



附圖 1-9 屏東縣 6 小時延時 250 mm 定量降水淹水潛勢圖



附圖 1-10 屏東縣 6 小時延時 150 mm 定量降水淹水潛勢圖

附錄 2、屏東縣易淹水及近 3 年重大淹水地區表

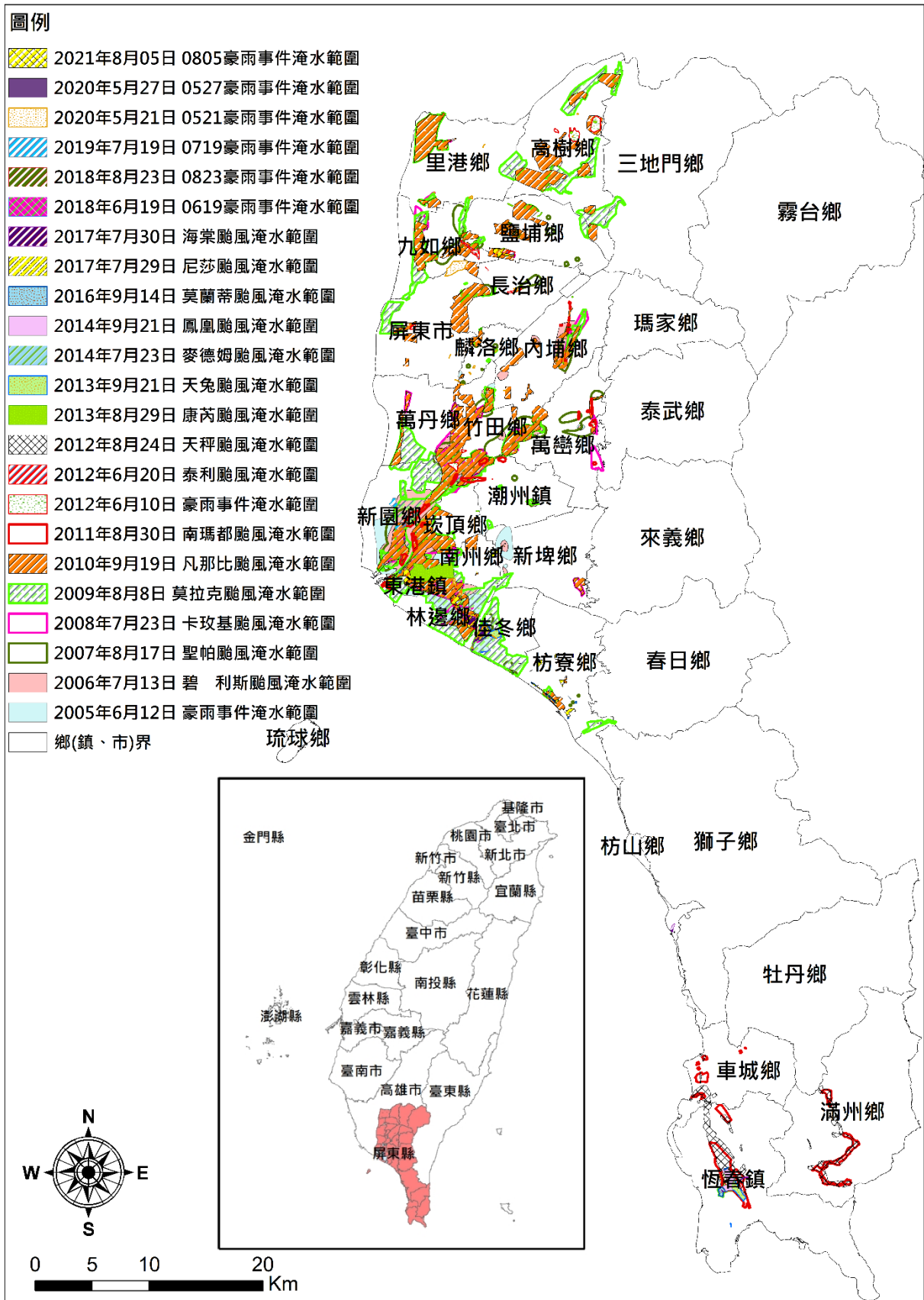
| 編號 | 淹水位置     |                          | 淹水原因 | 降雨事件別          | 緊急對策 |
|----|----------|--------------------------|------|----------------|------|
|    | 鄉(鎮、市、區) | 村(里)/道路(路段)              |      |                |      |
| 1  | 屏東市      | 屏東機場外環道                  | 雨勢過大 | 2019 年 0719 豪雨 | 交通管制 |
| 2  | 萬丹鄉      | 88 快速道路萬丹交流道下萬順路段        | 雨勢過大 | 2019 年 0719 豪雨 | 交通管制 |
| 3  | 新園鄉      | 鹽州路 180 巷                | 雨勢過大 | 2019 年 0719 豪雨 | 交通管制 |
| 4  | 新園鄉      | 永和路 129 巷                | 雨勢過大 | 2019 年 0719 豪雨 | 交通管制 |
| 5  | 新園鄉      | 南龍路段                     | 雨勢過大 | 2019 年 0719 豪雨 | 交通管制 |
| 6  | 新園鄉      | 港西村善良宮                   | 雨勢過大 | 2019 年 0719 豪雨 | 交通管制 |
| 7  | 新園鄉      | 新惠宮                      | 雨勢過大 | 2019 年 0719 豪雨 | 交通管制 |
| 8  | 東港鎮      | 台 17 縣 260k              | 雨勢過大 | 2019 年 0719 豪雨 | 交通管制 |
| 9  | 東港鎮      | 長春路跟中正路                  | 雨勢過大 | 2019 年 0719 豪雨 | 交通管制 |
| 10 | 東港鎮      | 東港橋下                     | 雨勢過大 | 2019 年 0719 豪雨 | 交通管制 |
| 11 | 林邊鄉      | 128 線鐵路高架橋往田厝村           | 雨勢過大 | 2019 年 0719 豪雨 | 交通管制 |
| 12 | 枋寮鄉      | 屏東縣枋寮鄉台 17 線 438K/水底寮加油站 | 雨勢過大 | 2019 年 0719 豪雨 | 交通管制 |
| 13 | 高樹鄉      | 高樹鄉沿山公路不動寺附近路段(永興巷 9 號)  | 雨勢過大 | 2020 年 0521 豪雨 | 交通管制 |
| 14 | 高樹鄉      | 屏東縣高樹鄉南興路 34 號           | 雨勢過大 | 2020 年 0521 豪雨 | 交通管制 |
| 15 | 里港鄉      | 屏東縣里港鄉定江南路               | 雨勢過大 | 2020 年 0521 豪雨 | 交通管制 |
| 16 | 里港鄉      | 屏東縣里港鄉國道十號中和往彌力方向        | 雨勢過大 | 2020 年 0521 豪雨 | 交通管制 |
| 17 | 里港鄉      | 屏東縣里港鄉武洛路往永隆路段           | 雨勢過大 | 2020 年 0521 豪雨 | 交通管制 |
| 18 | 里港鄉      | 屏東縣里港鄉名人街                | 雨勢過大 | 2020 年 0521 豪雨 | 交通管制 |
| 19 | 三地門鄉     | 屏東縣三地門鄉德文村               | 雨勢過大 | 2020 年 0521 豪雨 | 交通管制 |
| 20 | 鹽埔鄉      | 鹽埔鄉屏 28 線大仁科大路口          | 雨勢過大 | 2020 年 0521 豪雨 | 交通管制 |
| 21 | 鹽埔鄉      | 鹽埔鄉大仁東街與大仁西街口            | 雨勢過大 | 2020 年 0521 豪雨 | 交通管制 |
| 22 | 九如鄉      | 屏東縣九如鄉武洛溪段               | 雨勢過大 | 2020 年 0521 豪雨 | 交通管制 |
| 23 | 長治鄉      | 屏東縣長治鄉國道 3 南下往榮華村(水源路)   | 雨勢過大 | 2020 年 0521 豪雨 | 交通管制 |
| 24 | 屏東市      | 屏東縣屏東市忠孝路與堤防路交接處         | 雨勢過大 | 2020 年 0521 豪雨 | 交通管制 |



| 編號 | 淹水位置     |                       | 淹水原因 | 降雨事件別       | 緊急對策 |
|----|----------|-----------------------|------|-------------|------|
|    | 鄉(鎮、市、區) | 村(里)/道路(路段)           |      |             |      |
| 25 | 屏東市      | 屏東縣屏東市和生路一段工業路口       | 雨勢過大 | 2020年0521豪雨 | 交通管制 |
| 26 | 屏東市      | 屏東縣屏東市和生路三段650巷       | 雨勢過大 | 2020年0521豪雨 | 交通管制 |
| 27 | 屏東市      | 屏東機場外環道               | 雨勢過大 | 2019年0719豪雨 | 交通管制 |
| 28 | 萬丹鄉      | 88快速道路萬丹交流道下萬順路段      | 雨勢過大 | 2019年0719豪雨 | 交通管制 |
| 29 | 新園鄉      | 鹽州路180巷               | 雨勢過大 | 2019年0719豪雨 | 交通管制 |
| 30 | 新園鄉      | 永和路129巷               | 雨勢過大 | 2019年0719豪雨 | 交通管制 |
| 31 | 新園鄉      | 南龍路段                  | 雨勢過大 | 2019年0719豪雨 | 交通管制 |
| 32 | 新園鄉      | 港西村善良宮                | 雨勢過大 | 2019年0719豪雨 | 交通管制 |
| 33 | 新園鄉      | 新惠宮                   | 雨勢過大 | 2019年0719豪雨 | 交通管制 |
| 34 | 東港鎮      | 台17縣260k              | 雨勢過大 | 2019年0719豪雨 | 交通管制 |
| 35 | 東港鎮      | 長春路跟中正路               | 雨勢過大 | 2019年0719豪雨 | 交通管制 |
| 36 | 東港鎮      | 東港橋下                  | 雨勢過大 | 2019年0719豪雨 | 交通管制 |
| 37 | 林邊鄉      | 128線鐵路高架橋往田厝村         | 雨勢過大 | 2019年0719豪雨 | 交通管制 |
| 38 | 枋寮鄉      | 屏東縣枋寮鄉台17線438K/水底寮加油站 | 雨勢過大 | 2019年0719豪雨 | 交通管制 |
| 39 | 高樹鄉      | 高樹鄉沿山公路不動寺附近路段(永興巷9號) | 雨勢過大 | 2020年0521豪雨 | 交通管制 |
| 40 | 高樹鄉      | 屏東縣高樹鄉南興路34號          | 雨勢過大 | 2020年0521豪雨 | 交通管制 |
| 41 | 里港鄉      | 屏東縣里港鄉定江南路            | 雨勢過大 | 2020年0521豪雨 | 交通管制 |
| 42 | 里港鄉      | 屏東縣里港鄉國道十號中和往彌力方向     | 雨勢過大 | 2020年0521豪雨 | 交通管制 |
| 43 | 里港鄉      | 屏東縣里港鄉武洛路往永隆路段        | 雨勢過大 | 2020年0521豪雨 | 交通管制 |
| 44 | 里港鄉      | 屏東縣里港鄉名人街             | 雨勢過大 | 2020年0521豪雨 | 交通管制 |
| 45 | 三地門鄉     | 屏東縣三地門鄉德文村            | 雨勢過大 | 2020年0521豪雨 | 交通管制 |
| 46 | 鹽埔鄉      | 鹽埔鄉屏28線大仁科大路口         | 雨勢過大 | 2020年0521豪雨 | 交通管制 |
| 47 | 鹽埔鄉      | 鹽埔鄉大仁東街與大仁西街口         | 雨勢過大 | 2020年0521豪雨 | 交通管制 |
| 48 | 九如鄉      | 屏東縣九如鄉武洛溪段            | 雨勢過大 | 2020年0521豪雨 | 交通管制 |
| 49 | 長治鄉      | 屏東縣長治鄉國道3南下往榮華村(水源路)  | 雨勢過大 | 2020年0521豪雨 | 交通管制 |
| 50 | 屏東市      | 屏東縣屏東市忠孝路與堤防路交接處      | 雨勢過大 | 2020年0521豪雨 | 交通管制 |

| 編號 | 淹水位置     |                      | 淹水原因 | 降雨事件別       | 緊急對策 |
|----|----------|----------------------|------|-------------|------|
|    | 鄉(鎮、市、區) | 村(里)/道路(路段)          |      |             |      |
| 51 | 屏東市      | 屏東縣屏東市和生路一段工業路口      | 雨勢過大 | 2020年0521豪雨 | 交通管制 |
| 52 | 屏東市      | 屏東縣屏東市和生路三段650巷      | 雨勢過大 | 2020年0521豪雨 | 交通管制 |
| 53 | 屏東市      | 屏東縣屏東市大湖里成功路         | 雨勢過大 | 2020年0521豪雨 | 交通管制 |
| 54 | 麟洛鄉      | 屏東縣麟洛鄉新田村民生路136號     | 雨勢過大 | 2020年0521豪雨 | 交通管制 |
| 55 | 麟洛鄉      | 屏東縣麟洛鄉延和街43號長春巷      | 雨勢過大 | 2020年0521豪雨 | 交通管制 |
| 56 | 內埔鄉      | 屏東縣內埔鄉科大北路與中林路口      | 雨勢過大 | 2020年0521豪雨 | 交通管制 |
| 57 | 內埔鄉      | 屏東縣內埔鄉壽比路及學府路        | 雨勢過大 | 2020年0521豪雨 | 交通管制 |
| 58 | 內埔鄉      | 屏東縣內埔鄉富田村里義路路段       | 雨勢過大 | 2020年0521豪雨 | 交通管制 |
| 59 | 潮州鎮      | 屏東縣潮州鎮187縣三多路        | 雨勢過大 | 2020年0521豪雨 | 交通管制 |
| 60 | 春日鄉      | 屏東縣春日鄉屏132鄉道         | 雨勢過大 | 2020年0521豪雨 | 交通管制 |
| 61 | 東港鎮      | 屏東縣東港鎮沿海路1號          | 雨勢過大 | 2020年0521豪雨 | 交通管制 |
| 62 | 南州鄉      | 屏東縣南州鄉屏73鄉道          | 雨勢過大 | 2020年0521豪雨 | 交通管制 |
| 63 | 林邊鄉      | 屏東縣林邊鄉永和路            | 雨勢過大 | 2020年0521豪雨 | 交通管制 |
| 64 | 林邊鄉      | 屏東縣林邊鄉西部濱海公路         | 雨勢過大 | 2020年0521豪雨 | 交通管制 |
| 65 | 佳冬鄉      | 屏東縣佳冬鄉羌光路            | 雨勢過大 | 2020年0521豪雨 | 交通管制 |
| 66 | 佳冬鄉      | 屏東縣佳冬鄉西部濱海公路         | 雨勢過大 | 2020年0521豪雨 | 交通管制 |
| 67 | 佳冬鄉      | 屏東縣佳冬鄉豐海路            | 雨勢過大 | 2020年0521豪雨 | 交通管制 |
| 68 | 佳冬鄉      | 屏東縣佳冬鄉塹田路            | 雨勢過大 | 2020年0521豪雨 | 交通管制 |
| 69 | 枋寮鄉      | 屏東縣枋寮鄉新龍村義民路         | 雨勢過大 | 2020年0521豪雨 | 交通管制 |
| 70 | 枋山鄉      | 屏東縣枋山鄉縱貫公路452K處      | 雨勢過大 | 2020年0521豪雨 | 交通管制 |
| 71 | 枋山鄉      | 屏東縣枋山鄉光復路55號         | 雨勢過大 | 2020年0521豪雨 | 交通管制 |
| 72 | 鹽埔鄉      | 鹽埔鄉屏28線大仁科大路口        | 雨勢過大 | 2021年0604豪雨 | 交通管制 |
| 73 | 長治鄉      | 屏東縣長治鄉國道3南下往榮華村(水源路) | 雨勢過大 | 2021年0604豪雨 | 交通管制 |

| 編號 | 淹水位置     |                             | 淹水原因 | 降雨事件別          | 緊急對策 |
|----|----------|-----------------------------|------|----------------|------|
|    | 鄉（鎮、市、區） | 村（里）/道路（路段）                 |      |                |      |
| 74 | 鹽埔鄉      | 鹽埔鄉屏 28 線大仁科大路口             | 雨勢過大 | 2021 年 0731 豪雨 | 交通管制 |
| 75 | 林邊鄉      | 台 17 線瑤仔口橋段附近               | 雨勢過大 | 2021 年 0731 豪雨 | 交通管制 |
| 76 | 佳冬鄉      | 台 17 線 266k、羌園村及溫焰村、與豐海路等三處 | 雨勢過大 | 2021 年 0731 豪雨 | 交通管制 |
| 77 | 枋寮鄉      | 義民路及水底寮加油站附近                | 雨勢過大 | 2021 年 0731 豪雨 | 交通管制 |
| 78 | 鹽埔鄉      | 鹽埔鄉屏 28 線大仁科大路口             | 雨勢過大 | 2021 年 0805 豪雨 | 交通管制 |
| 79 | 林邊鄉      | 台 17 線瑤仔口橋段附近               | 雨勢過大 | 2021 年 0805 豪雨 | 交通管制 |
| 80 | 佳冬鄉      | 台 17 線 266k、羌園村及溫焰村、與豐海路等三處 | 雨勢過大 | 2021 年 0805 豪雨 | 交通管制 |
| 81 | 東港鎮      | 東港陸橋與台 17 線交會處              | 雨勢過大 | 2021 年 0805 豪雨 | 交通管制 |
| 82 | 南州鄉      | 南州鄉萬華村與同安國小周邊               | 雨勢過大 | 2021 年 0805 豪雨 | 交通管制 |



附圖 2-1 屏東縣 2005 ~ 2021 年颱風災害事件淹水範圍圖

### 附錄 3、高積（淹）水潛勢區防汛熱點位置

資料更新時間：111.03.03

| 編號 | 致災地點<br>鄉（鎮、<br>市、區） | 致災地點村（里）/道路（路段）           | 座標(TWD97)X 座標      | 座標(TWD97)Y 座標       | 致災原因   | 預定對策   |
|----|----------------------|---------------------------|--------------------|---------------------|--------|--------|
| 1  | 屏東市                  | 長安里-從堤防路東側至光復路<br>350 巷西側 | 195820.46053300000 | 2507829.12582000000 | 地勢相對低窪 | 改善排水系統 |
| 2  | 屏東市                  | 潭墘里-屏 42 縣                | 193547.04026700000 | 2507505.49018000000 | 地勢相對低窪 | 改善排水系統 |
| 3  | 屏東市                  | 大洲里-崇蘭圳東側至溝進巷的<br>西側      | 194767.82273400000 | 2504551.54344000000 | 地勢相對低窪 | 改善排水系統 |
| 4  | 屏東市                  | 三山里                       | 199529.30040600000 | 2511026.67155000000 | 地勢相對低窪 | 改善排水系統 |
| 5  | 屏東市                  | 華山里                       | 199121.99967900000 | 2509414.86913000000 | 地勢相對低窪 | 改善排水系統 |
| 6  | 屏東市                  | 大連里                       | 199533.06933400000 | 2509090.49753000000 | 地勢相對低窪 | 改善排水系統 |
| 7  | 屏東市                  | 豐年里                       | 199148.37700800000 | 2508788.80952000000 | 地勢相對低窪 | 改善排水系統 |
| 8  | 屏東市                  | 豐田里                       | 199302.94296400000 | 2508330.30565000000 | 地勢相對低窪 | 改善排水系統 |
| 9  | 屏東市                  | 豐源里                       | 199149.12048100000 | 2507901.06407000000 | 地勢相對低窪 | 改善排水系統 |
| 10 | 屏東市                  | 長春里                       | 198762.35195400000 | 2507573.59157000000 | 地勢相對低窪 | 改善排水系統 |
| 11 | 屏東市                  | 信和里-忠孝路東側至海豐街西<br>側       | 199645.23114800000 | 2511193.71646000000 | 地勢相對低窪 | 改善排水系統 |
| 12 | 屏東市                  | 和興里-忠孝路西側                 | 198698.67781300000 | 2511285.12490000000 | 地勢相對低窪 | 改善排水系統 |
| 13 | 屏東市                  | 仁義里-海豐街                   | 200279.64406900000 | 2511536.78927000000 | 地勢相對低窪 | 改善排水系統 |
| 14 | 屏東市                  | 瑞光里-殺蛇溪右側至香楊路 1<br>巷西側    | 198960.37871400000 | 2507449.90491000000 | 地勢相對低窪 | 改善排水系統 |
| 15 | 屏東市                  | 海豐里-金城街                   | 199869.76362600000 | 2511238.26658000000 | 地勢相對低窪 | 改善排水系統 |
| 16 | 屏東市                  | 湖南里-大湖圳左側                 | 199635.80283300000 | 2504936.81049000000 | 地勢相對低窪 | 改善排水系統 |
| 17 | 屏東市                  | 頂柳里-大湖圳左側                 | 199360.10654600000 | 2503933.38118000000 | 地勢相對低窪 | 改善排水系統 |

資料更新時間：111.03.03

| 編號 | 致災地點<br>鄉(鎮、<br>市、區) | 致災地點村(里)/道路(路段)      | 座標(TWD97)X 座標      | 座標(TWD97)Y 座標       | 致災原因            | 預定對策   |
|----|----------------------|----------------------|--------------------|---------------------|-----------------|--------|
| 18 | 屏東市                  | 大湖里-大湖圳左側            | 199045.70799400000 | 2502894.20880000000 | 地勢相對低窪          | 改善排水系統 |
| 19 | 麟洛鄉                  | 田心村-長安巷              | 201542.21807300000 | 2504060.52215000000 | 地勢相對低窪          | 改善排水系統 |
| 20 | 麟洛鄉                  | 麟趾村-長安巷              | 201949.05570600000 | 2504617.10503000000 | 地勢相對低窪          | 改善排水系統 |
| 21 | 麟洛鄉                  | 麟趾村-台1線經永達技術學院<br>路段 | 201059.76633700000 | 2505903.30665000000 | 地勢相對低窪          | 改善排水系統 |
| 22 | 麟洛鄉                  | 麟蹄村-開明巷              | 202223.84118400000 | 2504992.51046000000 | 地勢相對低窪          | 改善排水系統 |
| 23 | 麟洛鄉                  | 麟蹄村-台1線經永達技術學院<br>路段 | 200680.74257100000 | 2506162.86245000000 | 地勢相對低窪          | 改善排水系統 |
| 24 | 麟洛鄉                  | 麟蹄村-成功路西側            | 201158.80500500000 | 2507242.29373000000 | 地勢相對低窪          | 改善排水系統 |
| 25 | 麟洛鄉                  | 麟頂村-成功路東側            | 201228.19445400000 | 2507120.26679000000 | 地勢相對低窪          | 改善排水系統 |
| 26 | 麟洛鄉                  | 新田村-民生路              | 202651.33653700000 | 2505896.63378000000 | 地勢相對低窪          | 改善排水系統 |
| 27 | 麟洛鄉                  | 田中村-大湖圳右側            | 199855.27508300000 | 2504977.50316000000 | 地勢相對低窪          | 改善排水系統 |
| 28 | 麟洛鄉                  | 田道村-大湖圳右側            | 199580.69057200000 | 2503682.95229000000 | 地勢相對低窪          | 改善排水系統 |
| 29 | 長治鄉                  | 長興村-叛散埤右側            | 199880.94841000000 | 2509451.00410000000 | 雨勢過大，<br>雨水宣洩不及 | 改善排水系統 |
| 30 | 長治鄉                  | 潭頭村-叛散埤右側            | 199865.33850400000 | 2508201.77120000000 | 雨勢過大，<br>雨水宣洩不及 | 改善排水系統 |
| 31 | 長治鄉                  | 潭頭村-埔圳路左側            | 201153.83509000000 | 2507327.13042000000 | 雨勢過大，<br>雨水宣洩不及 | 改善排水系統 |
| 32 | 長治鄉                  | 香楊村-叛散埤右側            | 199745.21496600000 | 2507359.60317000000 | 雨勢過大，<br>雨水宣洩不及 | 改善排水系統 |
| 33 | 長治鄉                  | 香楊村-埔圳路右側            | 201067.90814600000 | 2507322.75461000000 | 雨勢過大，<br>雨水宣洩不及 | 改善排水系統 |

資料更新時間：111.03.03

| 編號 | 致災地點<br>鄉(鎮、<br>市、區) | 致災地點村(里)/道路(路段)        | 座標(TWD97)X 座標      | 座標(TWD97)Y 座標       | 致災原因            | 預定對策   |
|----|----------------------|------------------------|--------------------|---------------------|-----------------|--------|
| 34 | 長治鄉                  | 德榮村-屏 34 鄉道煙墩巷         | 202126.01877100000 | 2510673.48018000000 | 雨勢過大，<br>雨水宣洩不及 | 改善排水系統 |
| 35 | 長治鄉                  | 德榮村-屏 21 鄉道下厝街         | 201518.38019400000 | 2510346.85582000000 | 雨勢過大，<br>雨水宣洩不及 | 改善排水系統 |
| 36 | 長治鄉                  | 德協村-中興路                | 204041.53279700000 | 2510625.51144000000 | 雨勢過大，<br>雨水宣洩不及 | 改善排水系統 |
| 37 | 長治鄉                  | 繁華村-水源路                | 204411.80976600000 | 2510758.93997000000 | 雨勢過大，<br>雨水宣洩不及 | 改善排水系統 |
| 38 | 九如鄉                  | 大坵村-二橋埤大排水溝周遭          | 195940.98018400000 | 2516023.53538000000 | 地勢相對低窪          | 改善排水系統 |
| 39 | 九如鄉                  | 九明村-二橋埤大排水溝周遭          | 195879.84759400000 | 2514659.62059000000 | 地勢相對低窪          | 改善排水系統 |
| 40 | 九如鄉                  | 玉水村-武洛溪周遭              | 196955.42299700000 | 2513572.19687000000 | 地勢相對低窪          | 改善排水系統 |
| 41 | 九如鄉                  | 東寧村-武洛溪周遭              | 199495.84847100000 | 2515502.83665000000 | 地勢相對低窪          | 改善排水系統 |
| 42 | 九如鄉                  | 後庄村-武洛溪左側              | 199692.38015000000 | 2516696.88912000000 | 地勢相對低窪          | 改善排水系統 |
| 43 | 九如鄉                  | 治興村-武洛溪左側              | 199837.50816600000 | 2517602.43195000000 | 地勢相對低窪          | 改善排水系統 |
| 44 | 鹽埔鄉                  | 洛陽村-清水港周遭              | 200255.68820400000 | 2514678.58359000000 | 地勢相對低窪          | 改善排水系統 |
| 45 | 鹽埔鄉                  | 洛陽村-武洛溪右側              | 200062.48400200000 | 2515557.66288000000 | 地勢相對低窪          | 改善排水系統 |
| 46 | 鹽埔鄉                  | 彭厝村-彭厝溪南側              | 203479.17209800000 | 2516499.47333000000 | 地勢相對低窪          | 改善排水系統 |
| 47 | 鹽埔鄉                  | 新二村-彭厝路周遭              | 204392.55771800000 | 2515825.77877000000 | 地勢相對低窪          | 改善排水系統 |
| 48 | 鹽埔鄉                  | 新二村-大仁西街及大仁東街周<br>遭    | 202864.93497600000 | 2514023.60531000000 | 地勢相對低窪          | 改善排水系統 |
| 49 | 鹽埔鄉                  | 新圍村-豐隆路及新高路的交叉<br>路口周遭 | 204705.75621200000 | 2515631.83660000000 | 地勢相對低窪          | 改善排水系統 |

資料更新時間：111.03.03

| 編號 | 致災地點<br>鄉(鎮、<br>市、區) | 致災地點村(里)/道路(路段)         | 座標(TWD97)X 座標      | 座標(TWD97)Y 座標       | 致災原因   | 預定對策   |
|----|----------------------|-------------------------|--------------------|---------------------|--------|--------|
| 50 | 里港鄉                  | 塔樓村-塔樓路周遭               | 196960.28438700000 | 2518297.74832000000 | 地勢相對低窪 | 改善排水系統 |
| 51 | 里港鄉                  | 潮厝村-潮厝排水溝周遭             | 196928.83224600000 | 2519172.21561000000 | 地勢相對低窪 | 改善排水系統 |
| 52 | 里港鄉                  | 中和村-南進路周遭               | 197803.65229500000 | 2523122.73627000000 | 地勢相對低窪 | 改善排水系統 |
| 53 | 里港鄉                  | 土庫村-土庫路周遭               | 199449.41736100000 | 2524328.26655000000 | 地勢相對低窪 | 改善排水系統 |
| 54 | 高樹鄉                  | 新豐村-泰和路周遭               | 212556.06723000000 | 2529120.08066000000 | 地勢相對低窪 | 改善排水系統 |
| 55 | 高樹鄉                  | 建興村-浦槍溪周遭               | 211096.48689800000 | 2525546.41486000000 | 地勢相對低窪 | 改善排水系統 |
| 56 | 高樹鄉                  | 泰山村-產業路周遭               | 210297.78453900000 | 2521057.93780000000 | 地勢相對低窪 | 改善排水系統 |
| 57 | 高樹鄉                  | 廣福村                     | 210757.24502000000 | 2517677.85905000000 | 地勢相對低窪 | 改善排水系統 |
| 58 | 高樹鄉                  | 舊庄村-大和路周遭               | 208128.49847000000 | 2520680.29622000000 | 地勢相對低窪 | 改善排水系統 |
| 59 | 高樹鄉                  | 新南村-興店路及大和路周遭           | 204973.66816300000 | 2520571.50060000000 | 地勢相對低窪 | 改善排水系統 |
| 60 | 高樹鄉                  | 田子村-興店路、蕉場路及文山<br>路周遭   | 206650.71613900000 | 2522020.87925000000 | 地勢相對低窪 | 改善排水系統 |
| 61 | 內埔鄉                  | 中林村-聯通街周遭               | 209493.90441200000 | 2506509.91098000000 | 地勢相對低窪 | 改善排水系統 |
| 62 | 內埔鄉                  | 中林村-中林路周遭               | 208487.97689400000 | 2504917.97491000000 | 地勢相對低窪 | 改善排水系統 |
| 63 | 內埔鄉                  | 龍泉村-原勝路周遭               | 208897.76080400000 | 2507629.22088000000 | 地勢相對低窪 | 改善排水系統 |
| 64 | 內埔鄉                  | 老埤村-壽比路周遭               | 208425.54542100000 | 2504561.81295000000 | 地勢相對低窪 | 改善排水系統 |
| 65 | 內埔鄉                  | 內埔村-光明路周遭               | 205636.23454500000 | 2501777.12446000000 | 地勢相對低窪 | 改善排水系統 |
| 66 | 內埔鄉                  | 東寧村-龍頸溪周遭               | 205372.98112200000 | 2501856.50809000000 | 地勢相對低窪 | 改善排水系統 |
| 67 | 內埔鄉                  | 和興村-東港溪左岸周遭             | 205877.52144800000 | 2499423.07064000000 | 地勢相對低窪 | 改善排水系統 |
| 68 | 內埔鄉                  | 美和村-龍頸溪排水右側治東港<br>溪左側周遭 | 204361.39591500000 | 2499887.15154000000 | 地勢相對低窪 | 改善排水系統 |
| 69 | 內埔鄉                  | 豐田村-田水溪排水周遭             | 203277.41663100000 | 2503800.22168000000 | 地勢相對低窪 | 改善排水系統 |



資料更新時間：111.03.03

| 編號 | 致災地點<br>鄉(鎮、<br>市、區) | 致災地點村(里)/道路(路段) | 座標(TWD97)X 座標      | 座標(TWD97)Y 座標       | 致災原因   | 預定對策   |
|----|----------------------|-----------------|--------------------|---------------------|--------|--------|
| 70 | 內埔鄉                  | 豐田村-國道3號周遭      | 202573.85094100000 | 2504540.18997000000 | 地勢相對低窪 | 改善排水系統 |
| 71 | 內埔鄉                  | 竹園村-福壽路右側       | 203564.79007300000 | 2504434.72345000000 | 地勢相對低窪 | 改善排水系統 |
| 72 | 內埔鄉                  | 竹園村-國道3號右側      | 202917.74236900000 | 2504965.33335000000 | 地勢相對低窪 | 改善排水系統 |
| 73 | 萬巒鄉                  | 泗溝村-東港溪右岸周遭     | 206636.40229500000 | 2499450.35986000000 | 地勢相對低窪 | 改善排水系統 |
| 74 | 萬巒鄉                  | 硫黃村-東港溪右岸周遭     | 205432.92423400000 | 2498535.85549000000 | 地勢相對低窪 | 改善排水系統 |
| 75 | 萬巒鄉                  | 萬巒村-東港溪右岸周遭     | 204520.03263700000 | 2497561.00670000000 | 地勢相對低窪 | 改善排水系統 |
| 76 | 萬巒鄉                  | 鹿寮村-東港溪右岸周遭     | 203637.15155200000 | 2496686.55275000000 | 地勢相對低窪 | 改善排水系統 |
| 77 | 萬巒鄉                  | 萬金村-185縣道周遭     | 210965.74518400000 | 2500528.52963000000 | 地勢相對低窪 | 改善排水系統 |
| 78 | 萬巒鄉                  | 赤山村-185縣道周遭     | 211058.69698400000 | 2499116.15618000000 | 地勢相對低窪 | 改善排水系統 |
| 79 | 萬巒鄉                  | 新厝村-185縣道周遭     | 210943.33747100000 | 2496492.26996000000 | 地勢相對低窪 | 改善排水系統 |
| 80 | 竹田鄉                  | 六港村-隘寮溪排水右側周遭   | 200606.65193600000 | 2500782.97958000000 | 地勢相對低窪 | 改善排水系統 |
| 81 | 竹田鄉                  | 頭崙村-竹田一浩大牌周遭    | 201625.54856200000 | 2500080.12956000000 | 地勢相對低窪 | 改善排水系統 |
| 82 | 竹田鄉                  | 南勢村-國道三號及南西路周遭  | 202088.10263300000 | 2500569.76917000000 | 地勢相對低窪 | 改善排水系統 |
| 83 | 竹田鄉                  | 西勢村-龍南路周遭       | 201501.08313300000 | 2501523.24027000000 | 地勢相對低窪 | 改善排水系統 |
| 84 | 竹田鄉                  | 福田村             | 202071.95060200000 | 2501453.78672000000 | 地勢相對低窪 | 改善排水系統 |
| 85 | 竹田鄉                  | 美崙村-龍頸溪排水左側周遭   | 203973.19939700000 | 2500310.41794000000 | 地勢相對低窪 | 改善排水系統 |
| 86 | 竹田鄉                  | 二崙村-龍頸溪排水左側周遭   | 204028.77229000000 | 2499539.78656000000 | 地勢相對低窪 | 改善排水系統 |
| 87 | 竹田鄉                  | 竹田村-東港溪左側周遭     | 203465.43896300000 | 2497475.36261000000 | 地勢相對低窪 | 改善排水系統 |
| 88 | 竹田鄉                  | 泗洲村-東港溪左側周遭     | 200820.89019500000 | 2496351.27589000000 | 地勢相對低窪 | 改善排水系統 |
| 89 | 竹田鄉                  | 鳳明村-東港溪左側周遭     | 199703.94847300000 | 2495631.71048000000 | 地勢相對低窪 | 改善排水系統 |
| 90 | 萬丹鄉                  | 社口村-社埤圳第一支線右側周遭 | 194712.23107200000 | 2501453.44475000000 | 地勢相對低窪 | 改善排水系統 |

資料更新時間：111.03.03

| 編號  | 致災地點<br>鄉(鎮、<br>市、區) | 致災地點村(里)/道路(路段)       | 座標(TWD97)X 座標      | 座標(TWD97)Y 座標       | 致災原因   | 預定對策   |
|-----|----------------------|-----------------------|--------------------|---------------------|--------|--------|
| 91  | 萬丹鄉                  | 崙頂村-下淡水溪支線右側周遭        | 194628.66246200000 | 2498069.65806000000 | 地勢相對低窪 | 改善排水系統 |
| 92  | 萬丹鄉                  | 後村村-下淡水溪支線右側及萬丹大排左側周遭 | 194518.57936700000 | 2497343.43224000000 | 地勢相對低窪 | 改善排水系統 |
| 93  | 萬丹鄉                  | 灣內村-下淡水溪支線右側及萬丹大排左側周遭 | 194625.38549900000 | 2496420.31759000000 | 地勢相對低窪 | 改善排水系統 |
| 94  | 萬丹鄉                  | 香社村-萬丹大排右側周遭          | 195274.97934200000 | 2495915.04508000000 | 地勢相對低窪 | 改善排水系統 |
| 95  | 萬丹鄉                  | 萬生村-麟洛溪左側及頂林大排周遭      | 198982.89191400000 | 2497610.08563000000 | 地勢相對低窪 | 改善排水系統 |
| 96  | 萬丹鄉                  | 水泉村-麟洛溪左側及頂林大排周遭      | 198009.03074100000 | 2496839.67428000000 | 地勢相對低窪 | 改善排水系統 |
| 97  | 萬丹鄉                  | 新庄村-麟洛溪周遭             | 197549.33585200000 | 2496174.30322000000 | 地勢相對低窪 | 改善排水系統 |
| 98  | 萬丹鄉                  | 新鐘村-麟洛溪周遭             | 197731.58441800000 | 2495815.35543000000 | 地勢相對低窪 | 改善排水系統 |
| 99  | 萬丹鄉                  | 水仙村-麟洛溪周遭             | 198010.86728400000 | 2495590.06609000000 | 地勢相對低窪 | 改善排水系統 |
| 100 | 萬丹鄉                  | 興全村-麟洛溪周遭             | 198274.13717900000 | 2494821.81091000000 | 地勢相對低窪 | 改善排水系統 |
| 101 | 萬丹鄉                  | 興安村-東港溪左側周遭           | 197934.76636100000 | 2494134.76386000000 | 地勢相對低窪 | 改善排水系統 |
| 102 | 萬丹鄉                  | 甘棠村-東港溪左側周遭           | 197425.28435000000 | 2492559.68922000000 | 地勢相對低窪 | 改善排水系統 |
| 103 | 潮州鎮                  | 五魁里-東港溪右側周遭           | 200874.87051100000 | 2495415.53915000000 | 地勢相對低窪 | 改善排水系統 |
| 104 | 潮州鎮                  | 蓬萊里-東港溪右側周遭           | 199983.60113900000 | 2494436.23374000000 | 地勢相對低窪 | 改善排水系統 |
| 105 | 崁頂鄉                  | 力社村-東港溪右側及民治溪右側周遭     | 199678.95075900000 | 2493494.13515000000 | 地勢相對低窪 | 改善排水系統 |
| 106 | 崁頂鄉                  | 圍內村-東港溪右側周遭           | 199140.18576300000 | 2493000.94200000000 | 地勢相對低窪 | 改善排水系統 |
| 107 | 崁頂鄉                  | 洲子村                   | 198052.21348700000 | 2492517.14213000000 | 地勢相對低窪 | 改善排水系統 |

資料更新時間：111.03.03

| 編號  | 致災地點<br>鄉(鎮、<br>市、區) | 致災地點村(里)/道路(路段) | 座標(TWD97)X 座標      | 座標(TWD97)Y 座標       | 致災原因   | 預定對策   |
|-----|----------------------|-----------------|--------------------|---------------------|--------|--------|
| 108 | 崁頂鄉                  | 北勢村             | 197612.82074800000 | 2490266.48085000000 | 地勢相對低窪 | 改善排水系統 |
| 109 | 崁頂鄉                  | 崁頂村             | 199548.84593100000 | 2490486.79023000000 | 地勢相對低窪 | 改善排水系統 |
| 110 | 崁頂鄉                  | 越溪村             | 197032.21917200000 | 2489357.48683000000 | 地勢相對低窪 | 改善排水系統 |
| 111 | 崁頂鄉                  | 港東村             | 195926.31526800000 | 2489339.07300000000 | 地勢相對低窪 | 改善排水系統 |
| 112 | 新園鄉                  | 仙吉村-仙吉路周遭       | 194550.32435800000 | 2493773.87968000000 | 地勢相對低窪 | 改善排水系統 |
| 113 | 新園鄉                  | 港墘村-港墘路周遭       | 195057.07537700000 | 2492843.35596000000 | 地勢相對低窪 | 改善排水系統 |
| 114 | 新園鄉                  | 內庄村-興安路周遭       | 194737.12631500000 | 2491858.99376000000 | 地勢相對低窪 | 改善排水系統 |
| 115 | 新園鄉                  | 港西村-南興路及興厝路周遭   | 194375.66574200000 | 2490017.06486000000 | 地勢相對低窪 | 改善排水系統 |
| 116 | 新園鄉                  | 烏龍村             | 194532.49392500000 | 2488397.72324000000 | 地勢相對低窪 | 改善排水系統 |
| 117 | 新園鄉                  | 興龍村             | 193647.21949500000 | 2488293.96940000000 | 地勢相對低窪 | 改善排水系統 |
| 118 | 新園鄉                  | 中洲村             | 194440.81524500000 | 2487455.95579000000 | 地勢相對低窪 | 改善排水系統 |
| 119 | 新園鄉                  | 南龍村             | 193682.35177000000 | 2487151.65149000000 | 地勢相對低窪 | 改善排水系統 |
| 120 | 新園鄉                  | 鹽埔村-東港溪左側周遭     | 192767.20940600000 | 2486923.48315000000 | 地勢相對低窪 | 改善排水系統 |
| 121 | 新園鄉                  | 共和村-光復路周遭       | 192526.94512300000 | 2486293.43168000000 | 地勢相對低窪 | 改善排水系統 |
| 122 | 新埤鄉                  | 箕湖村-185 線周遭     | 210173.78280400000 | 2484436.44164000000 | 地勢相對低窪 | 改善排水系統 |
| 123 | 新埤鄉                  | 新埤村             | 203646.64802500000 | 2485666.70236000000 | 地勢相對低窪 | 改善排水系統 |
| 124 | 南州鄉                  | 溪北村             | 200237.23285000000 | 2488327.19649000000 | 地勢相對低窪 | 改善排水系統 |
| 125 | 南州鄉                  | 仁里村-三民路周遭       | 199564.77141800000 | 2487903.84764000000 | 地勢相對低窪 | 改善排水系統 |
| 126 | 南州鄉                  | 溪州村-三民路左側周遭     | 199262.04523600000 | 2487902.95890000000 | 地勢相對低窪 | 改善排水系統 |
| 127 | 南州鄉                  | 溪南村-三民路右側周遭     | 199356.78422000000 | 2487800.11134000000 | 地勢相對低窪 | 改善排水系統 |
| 128 | 南州鄉                  | 七塊村-七塊路周遭       | 198662.38363200000 | 2486983.00653000000 | 地勢相對低窪 | 改善排水系統 |
| 129 | 南州鄉                  | 萬華村-萬華路周遭       | 198861.98318600000 | 2485793.76880000000 | 地勢相對低窪 | 改善排水系統 |

資料更新時間：111.03.03

| 編號  | 致災地點<br>鄉(鎮、<br>市、區) | 致災地點村(里)/道路(路段)       | 座標(TWD97)X 座標      | 座標(TWD97)Y 座標       | 致災原因   | 預定對策   |
|-----|----------------------|-----------------------|--------------------|---------------------|--------|--------|
| 130 | 南州鄉                  | 南安村-社邊路左側周遭           | 199686.06011600000 | 2484709.67375000000 | 地勢相對低窪 | 改善排水系統 |
| 131 | 南州鄉                  | 同安村-同安路及社邊路的交叉<br>出周圍 | 200858.45758700000 | 2486019.59004000000 | 地勢相對低窪 | 改善排水系統 |
| 132 | 東港鎮                  | 興農里                   | 195623.09737400000 | 2487733.77056000000 | 地勢相對低窪 | 改善排水系統 |
| 133 | 東港鎮                  | 興東里                   | 194813.58161800000 | 2485660.89212000000 | 地勢相對低窪 | 改善排水系統 |
| 134 | 東港鎮                  | 興和理                   | 196589.12003100000 | 2487171.97934000000 | 地勢相對低窪 | 改善排水系統 |
| 135 | 東港鎮                  | 下廓里                   | 197745.75762800000 | 2484989.29179000000 | 地勢相對低窪 | 改善排水系統 |
| 136 | 東港鎮                  | 船頭里-西部濱海公路北側及公<br>路周遭 | 195363.85366300000 | 2485020.68385000000 | 地勢相對低窪 | 改善排水系統 |
| 137 | 東港鎮                  | 大鵬里-西部濱海公路北側及公<br>路周遭 | 196782.56553400000 | 2484573.58103000000 | 地勢相對低窪 | 改善排水系統 |
| 138 | 東港鎮                  | 大潭里-西部濱海公路北側及公<br>路周遭 | 197850.44378600000 | 2484050.83477000000 | 地勢相對低窪 | 改善排水系統 |
| 139 | 東港鎮                  | 興台理                   | 193474.10672300000 | 2485250.72335000000 | 地勢相對低窪 | 改善排水系統 |
| 140 | 東港鎮                  | 頂中里                   | 193365.10253300000 | 2485470.59129000000 | 地勢相對低窪 | 改善排水系統 |
| 141 | 東港鎮                  | 頂新里-中山路左側周遭           | 193540.84364600000 | 2485629.28862000000 | 地勢相對低窪 | 改善排水系統 |
| 142 | 東港鎮                  | 東和里-延平路左側周遭           | 193290.03480200000 | 2485570.85687000000 | 地勢相對低窪 | 改善排水系統 |
| 143 | 東港鎮                  | 中興里                   | 193299.70806900000 | 2485206.62804000000 | 地勢相對低窪 | 改善排水系統 |
| 144 | 東港鎮                  | 朝安里-延平路左側周遭           | 193071.37734100000 | 2485301.25769000000 | 地勢相對低窪 | 改善排水系統 |
| 145 | 東港鎮                  | 豐漁里-延平路左側周遭           | 192668.76063700000 | 2484993.69882000000 | 地勢相對低窪 | 改善排水系統 |
| 146 | 東港鎮                  | 興漁里-新溝右側周遭            | 192932.88337700000 | 2484808.57465000000 | 地勢相對低窪 | 改善排水系統 |
| 147 | 東港鎮                  | 盛漁里                   | 193136.97636800000 | 2484754.00621000000 | 地勢相對低窪 | 改善排水系統 |

資料更新時間：111.03.03

| 編號  | 致災地點<br>鄉(鎮、<br>市、區) | 致災地點村(里)/道路(路段)            | 座標(TWD97)X 座標      | 座標(TWD97)Y 座標       | 致災原因   | 預定對策   |
|-----|----------------------|----------------------------|--------------------|---------------------|--------|--------|
| 148 | 東港鎮                  | 鎮海里                        | 192773.92014200000 | 2484571.31371000000 | 地勢相對低窪 | 改善排水系統 |
| 149 | 東港鎮                  | 八德里                        | 193087.64796900000 | 2485024.92454000000 | 地勢相對低窪 | 改善排水系統 |
| 150 | 東港鎮                  | 東隆里                        | 193276.97239500000 | 2485013.04366000000 | 地勢相對低窪 | 改善排水系統 |
| 151 | 東港鎮                  | 共和里-光復路三段周遭                | 193562.71749700000 | 2485138.22886000000 | 地勢相對低窪 | 改善排水系統 |
| 152 | 枋寮鄉                  | 天時村-福東路周遭                  | 208740.59044500000 | 2476779.39992000000 | 地層下陷   | 改善排水系統 |
| 153 | 枋寮鄉                  | 東海村-西部濱海公路周遭               | 207620.62626700000 | 2477395.52159000000 | 地層下陷   | 改善排水系統 |
| 154 | 枋寮鄉                  | 東海村-南山路                    | 205501.06166100000 | 2477320.30449000000 | 地層下陷   | 改善排水系統 |
| 155 | 枋寮鄉                  | 大庄村-排水左側                   | 204541.90732300000 | 2477103.18510000000 | 地層下陷   | 改善排水系統 |
| 156 | 枋寮鄉                  | 新龍村-義民路周遭                  | 207188.55726300000 | 2475113.73345000000 | 地層下陷   | 改善排水系統 |
| 157 | 枋寮鄉                  | 人和村-三民路周遭                  | 209402.04563000000 | 2475592.09735000000 | 地層下陷   | 改善排水系統 |
| 158 | 枋寮鄉                  | 隆山村-隆山路周遭                  | 209817.22166300000 | 2474269.82245000000 | 地層下陷   | 改善排水系統 |
| 159 | 枋寮鄉                  | 隆山村-隆山路 270 巷周遭            | 209156.32679700000 | 2473984.10239000000 | 地層下陷   | 改善排水系統 |
| 160 | 佳冬鄉                  | 羌園村-四塊路及西部濱海公路<br>周遭       | 201338.43850800000 | 2481091.50825000000 | 地層下陷   | 改善排水系統 |
| 161 | 佳冬鄉                  | 六根村-塹仔第一號排水溝右側<br>周遭       | 202097.54229400000 | 2480795.26338000000 | 地層下陷   | 改善排水系統 |
| 162 | 佳冬鄉                  | 燄塹村-塹仔第一號排水溝左側<br>及林邊溪右側周遭 | 201092.67549100000 | 2480395.46744000000 | 地層下陷   | 改善排水系統 |
| 163 | 佳冬鄉                  | 大同村-林邊溪左側周遭                | 201364.27646500000 | 2483314.97497000000 | 地層下陷   | 改善排水系統 |
| 164 | 佳冬鄉                  | 賴家村-佳十二號排水幹線左側<br>及葫蘆路周遭   | 203577.13587600000 | 2477838.18090000000 | 地層下陷   | 改善排水系統 |
| 165 | 林邊鄉                  | 鎮安村                        | 198948.67791400000 | 2484189.23004000000 | 地層下陷   | 改善排水系統 |

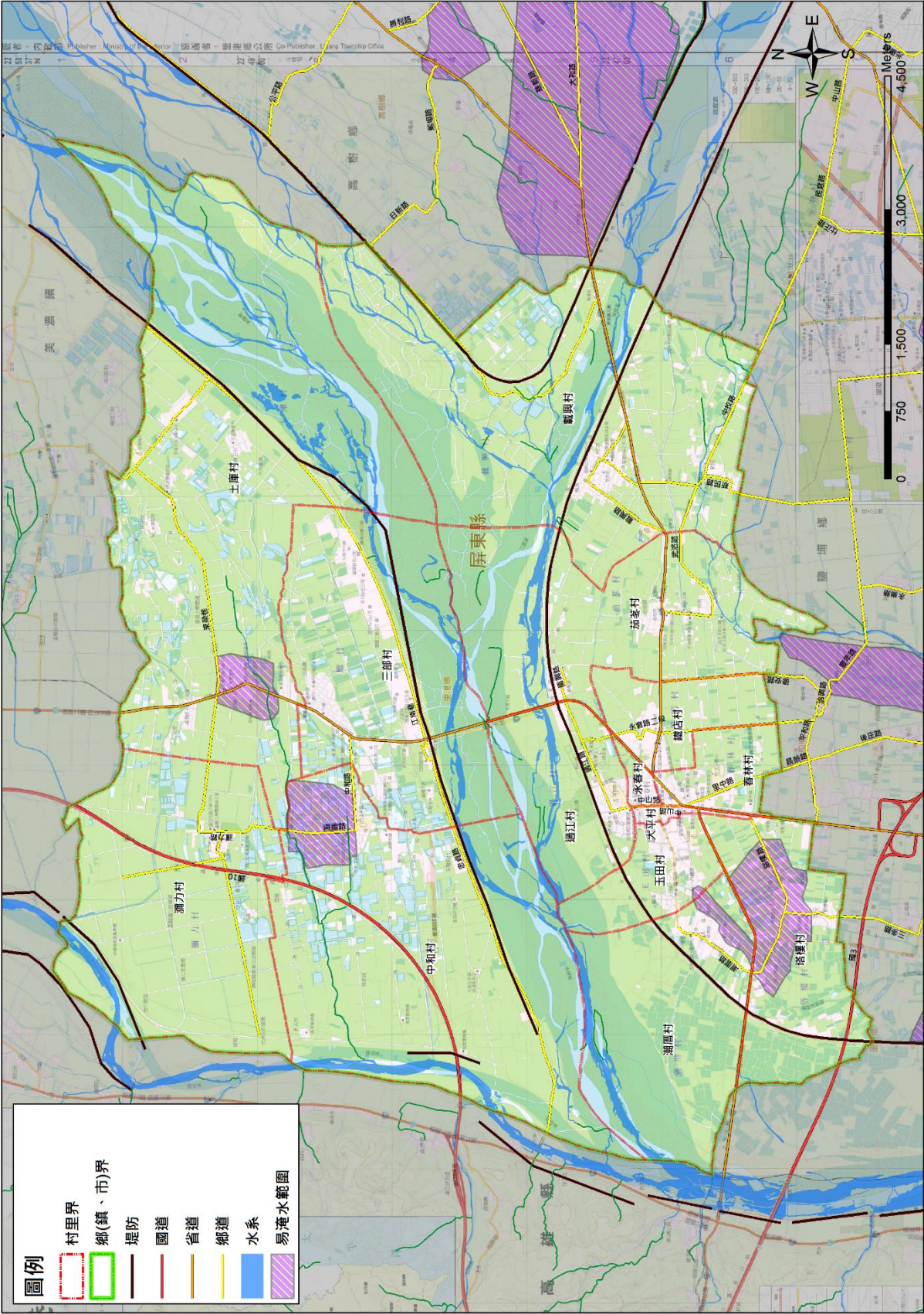
資料更新時間：111.03.03

| 編號  | 致災地點<br>鄉(鎮、<br>市、區) | 致災地點村(里)/道路(路段)         | 座標(TWD97)X 座標      | 座標(TWD97)Y 座標       | 致災原因 | 預定對策   |
|-----|----------------------|-------------------------|--------------------|---------------------|------|--------|
| 166 | 林邊鄉                  | 竹林村-中興路左側、八甲三支線及林邊溪左側周遭 | 200681.61113100000 | 2483170.20239000000 | 地層下陷 | 改善排水系統 |
| 167 | 林邊鄉                  | 永樂村-新興路及中林路左側周遭         | 199943.15973600000 | 2482140.69250000000 | 地層下陷 | 改善排水系統 |
| 168 | 林邊鄉                  | 田厝村-成功路左側周遭             | 198812.79784900000 | 2481448.90510000000 | 地層下陷 | 改善排水系統 |
| 169 | 林邊鄉                  | 仁和村-西部濱海公路左側周遭          | 199733.77943600000 | 2482169.38673000000 | 地層下陷 | 改善排水系統 |
| 170 | 林邊鄉                  | 中林村-中林路左側周遭             | 200382.95962900000 | 2481774.64311000000 | 地層下陷 | 改善排水系統 |
| 171 | 林邊鄉                  | 林邊村                     | 200537.64715100000 | 2481798.06470000000 | 地層下陷 | 改善排水系統 |
| 172 | 林邊鄉                  | 光林村-西部濱海公路左側及聯邊吸左側周遭    | 200529.55473800000 | 2481456.71307000000 | 地層下陷 | 改善排水系統 |
| 173 | 滿州鄉                  | 長樂村-福興路周遭               | 231674.38331200000 | 2439921.62597000000 | 地層下陷 | 改善排水系統 |
| 174 | 滿州鄉                  | 滿州村-港口溪左側周遭             | 233382.21544900000 | 2435912.43597000000 | 地層下陷 | 改善排水系統 |
| 175 | 滿州鄉                  | 里德村-港口溪右側周遭             | 234108.58755100000 | 2435807.50013000000 | 地層下陷 | 改善排水系統 |
| 176 | 滿州鄉                  | 永靖村-港口溪周遭               | 231256.04007700000 | 2433730.20438000000 | 地層下陷 | 改善排水系統 |
| 177 | 滿州鄉                  | 港口村-港口溪周遭               | 232673.41855900000 | 2432268.41538000000 | 地層下陷 | 改善排水系統 |
| 178 | 車城鄉                  | 田中村-屏鵝公路周遭              | 220507.94990900000 | 2442444.42953000000 | 地層下陷 | 改善排水系統 |
| 179 | 車城鄉                  | 福興村                     | 220494.74749800000 | 2441622.56773000000 | 地層下陷 | 改善排水系統 |
| 180 | 車城鄉                  | 福安村-海墘路及忠孝路右側周遭         | 220239.91490400000 | 2441497.26793000000 | 地層下陷 | 改善排水系統 |
| 181 | 車城鄉                  | 新街村-保新路周遭及新街排水溝周遭       | 220749.74235200000 | 2440282.47269000000 | 地層下陷 | 改善排水系統 |
| 182 | 車城鄉                  | 保力村-保新路周遭               | 221172.55070000000 | 2439753.33079000000 | 地層下陷 | 改善排水系統 |

資料更新時間：111.03.03

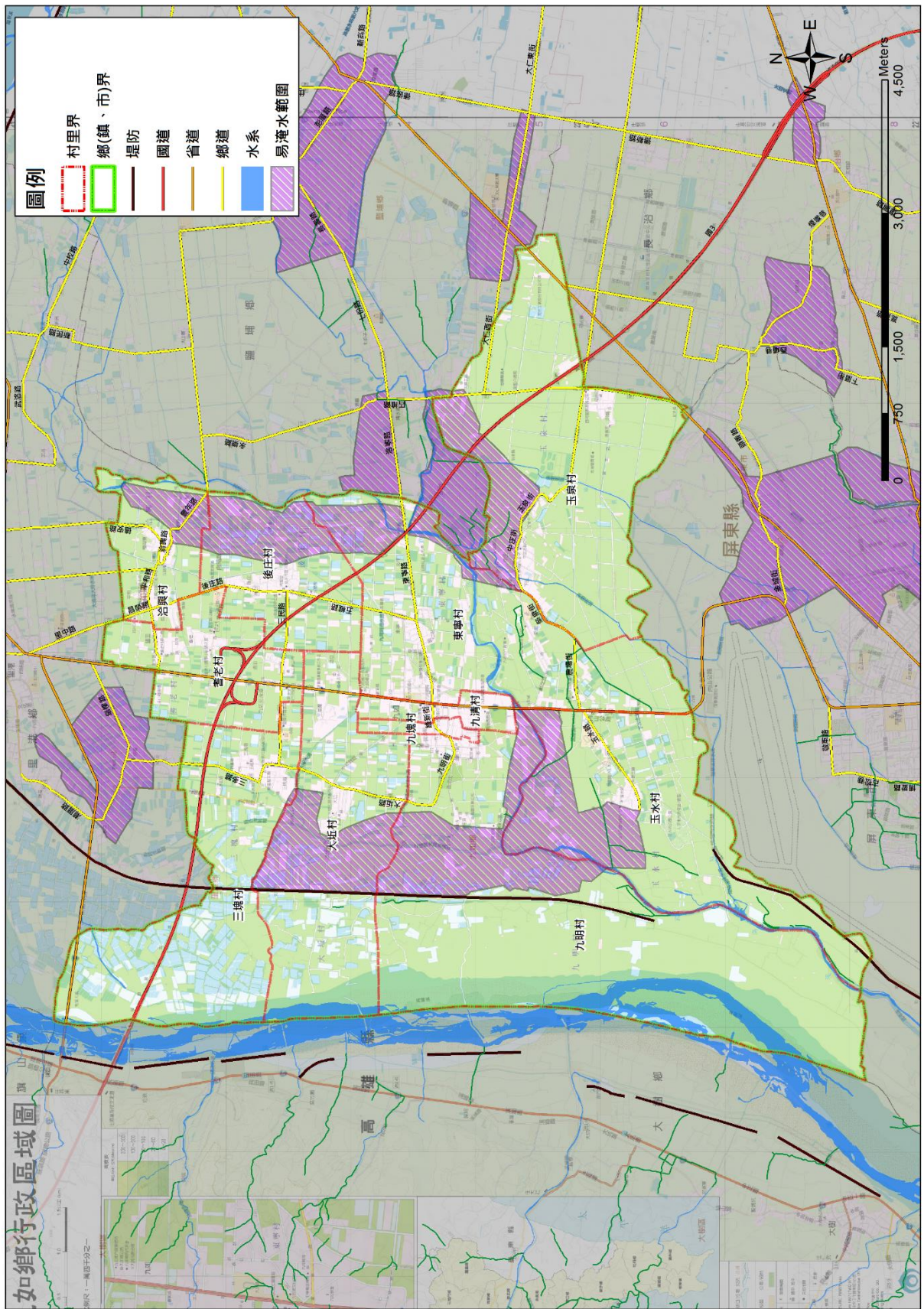
| 編號  | 致災地點<br>鄉(鎮、<br>市、區) | 致災地點村(里)/道路(路段)           | 座標(TWD97)X 座標      | 座標(TWD97)Y 座標       | 致災原因   | 預定對策   |
|-----|----------------------|---------------------------|--------------------|---------------------|--------|--------|
| 183 | 車城鄉                  | 埔墘村-保新路周遭                 | 221026.30480900000 | 2439812.94579000000 | 地層下陷   | 改善排水系統 |
| 184 | 恆春鎮                  | 仁壽里-屏鵝公路及保力路周遭            | 222905.39340600000 | 2437836.55227000000 | 地勢相對低窪 | 改善排水系統 |
| 185 | 恆春鎮                  | 網紗里-網紗溪周遭                 | 221762.92140700000 | 2435947.33439000000 | 地勢相對低窪 | 改善排水系統 |
| 186 | 恆春鎮                  | 四溝里-網紗溪周遭                 | 221873.15317400000 | 2435295.76755000000 | 地勢相對低窪 | 改善排水系統 |
| 187 | 恆春鎮                  | 德和里-龍鑾潭排水溝周遭              | 222211.84483300000 | 2433452.11364000000 | 地勢相對低窪 | 改善排水系統 |
| 188 | 恆春鎮                  | 龍水里-龍鑾潭周遭                 | 223234.94189200000 | 2432145.95144000000 | 地勢相對低窪 | 改善排水系統 |
| 189 | 恆春鎮                  | 南灣里-屏鵝公路周遭                | 224602.62308400000 | 2430843.95241000000 | 地勢相對低窪 | 改善排水系統 |
| 190 | 恆春鎮                  | 山腳里-龍鑾潭排水溝、龍鑾潭<br>及屏鵝公路周遭 | 223934.90839600000 | 2432617.55636000000 | 地勢相對低窪 | 改善排水系統 |

致災原因：1.地勢低窪(地層下陷區、易淹水地區)。2.強度不足(排水斷面不足、未施設排水渠道或雨水下水道、未施設抽水站)。3.施工中案件。4.其他

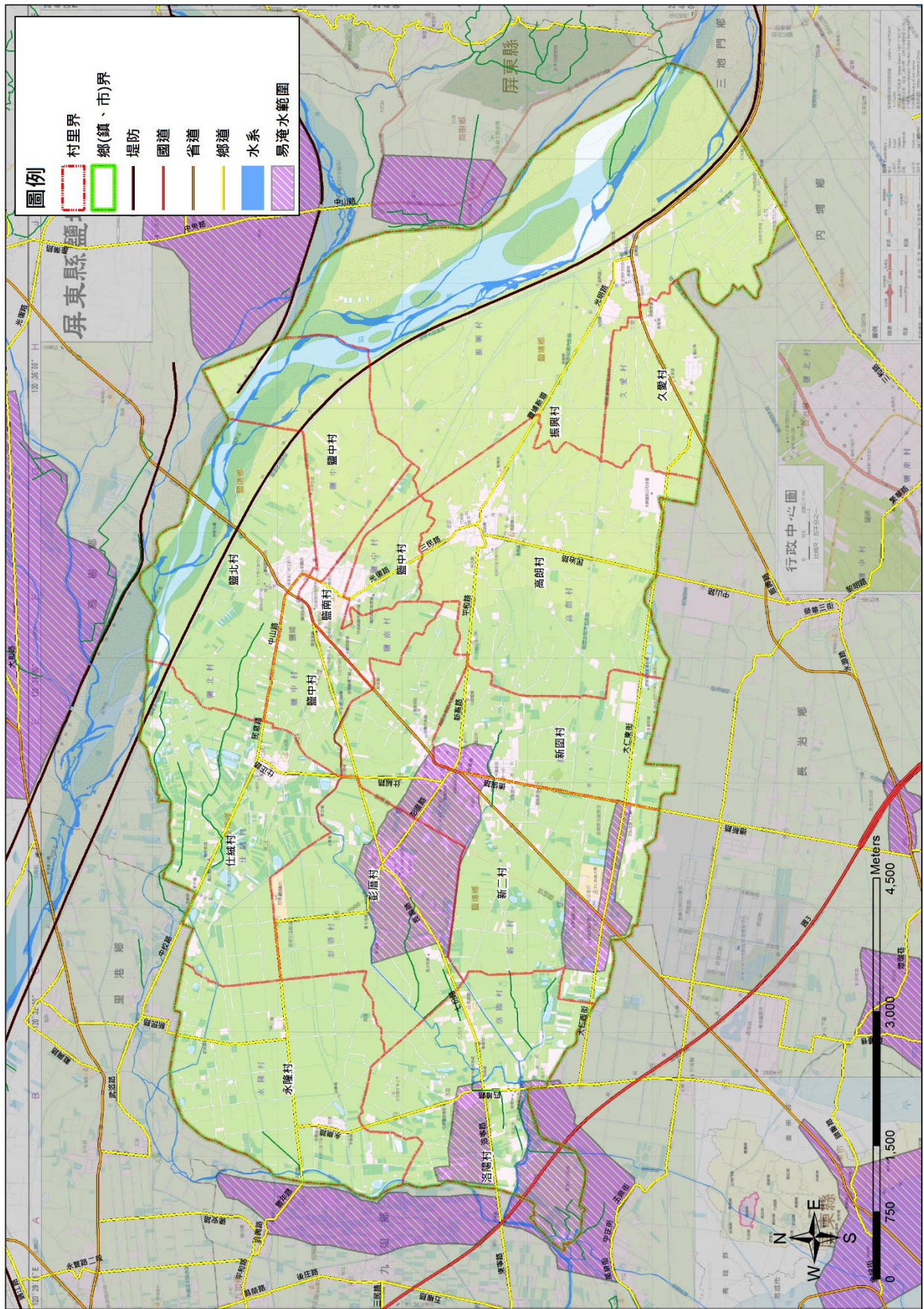


附圖 3-1 里港鄉易淹水範圍



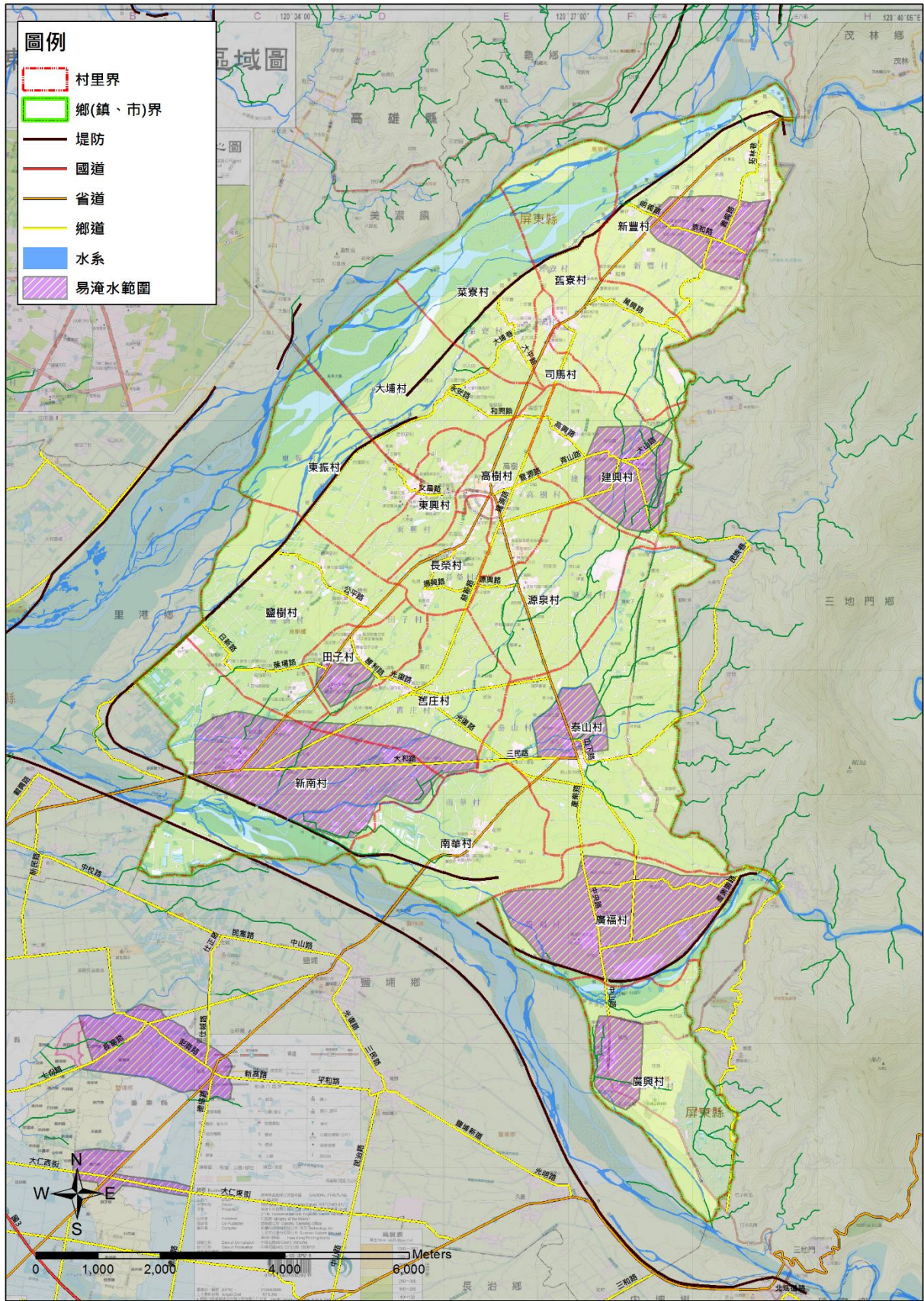


附圖 3-2 九如鄉易淹水範圍

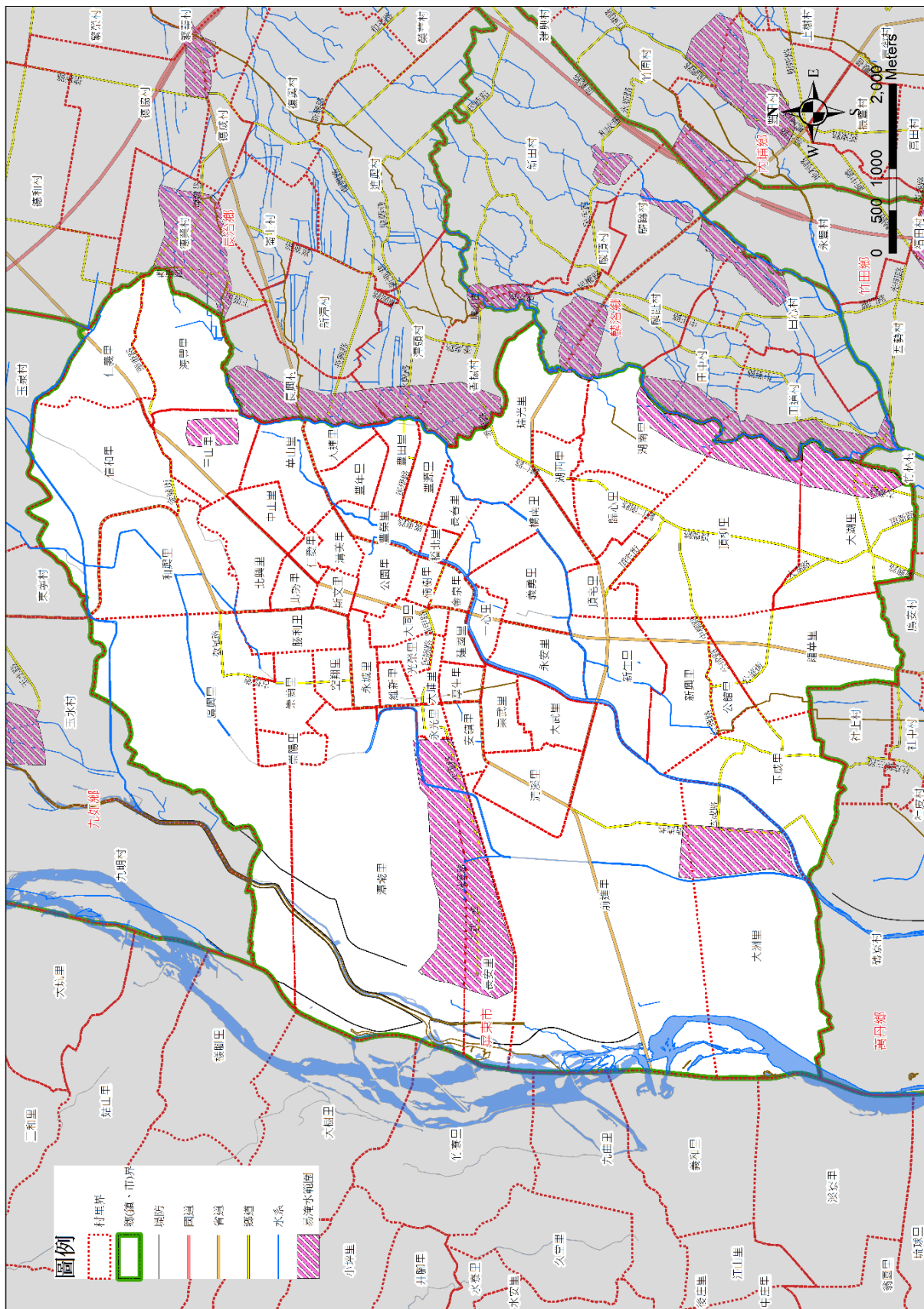


附圖 3-3 鹽埔鄉易淹水範圍

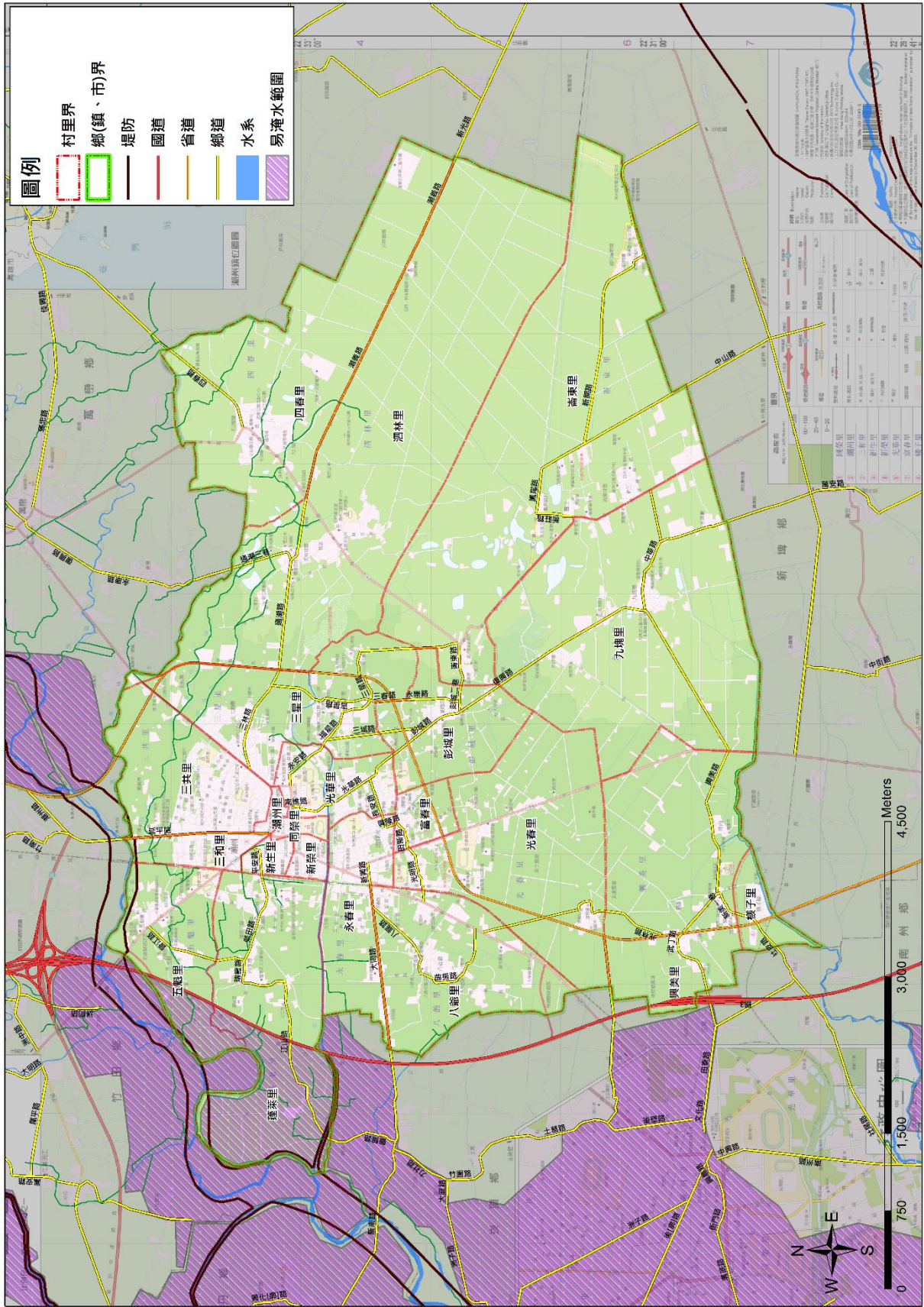




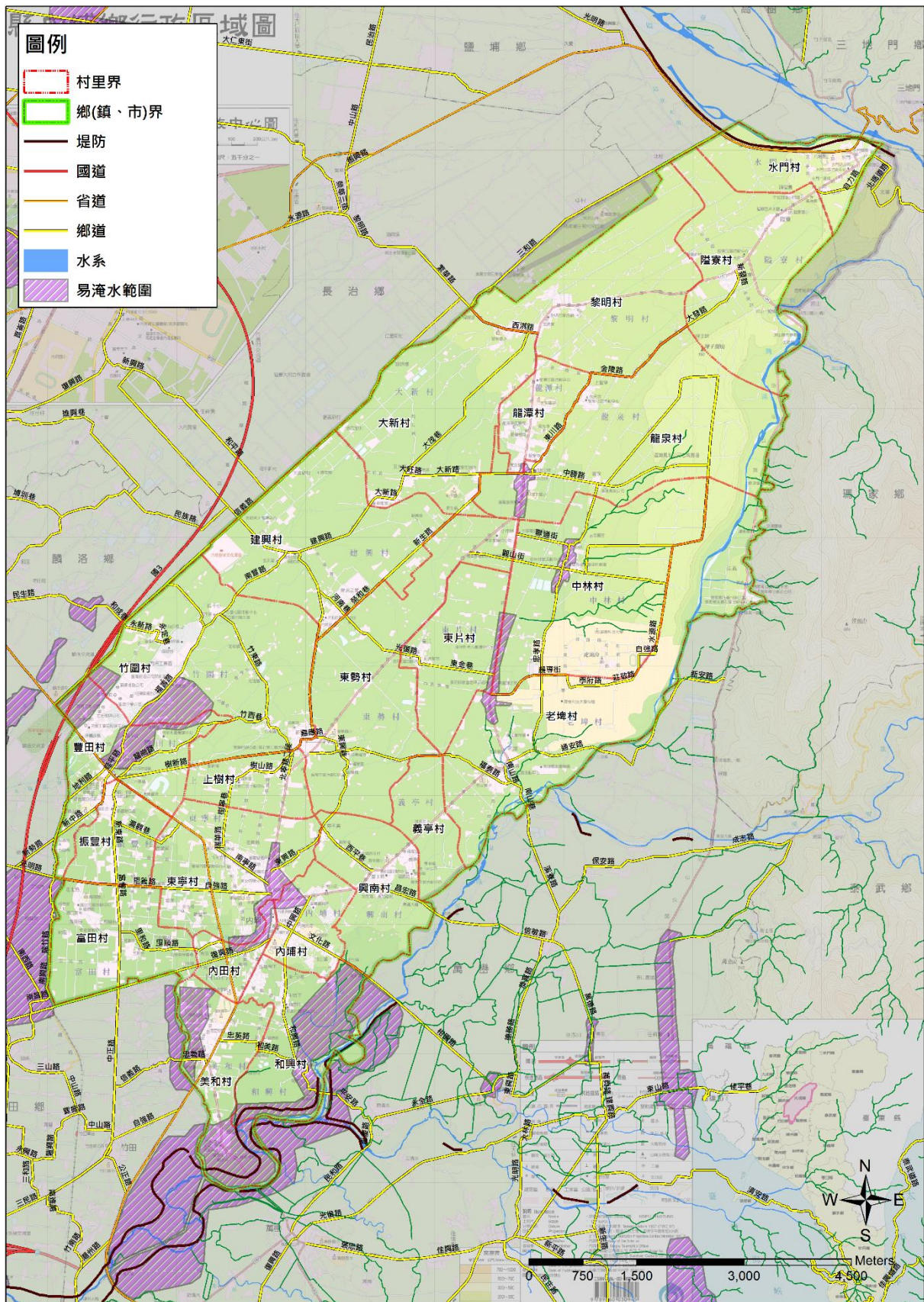
附圖 3-5 高樹鄉易淹水範圍



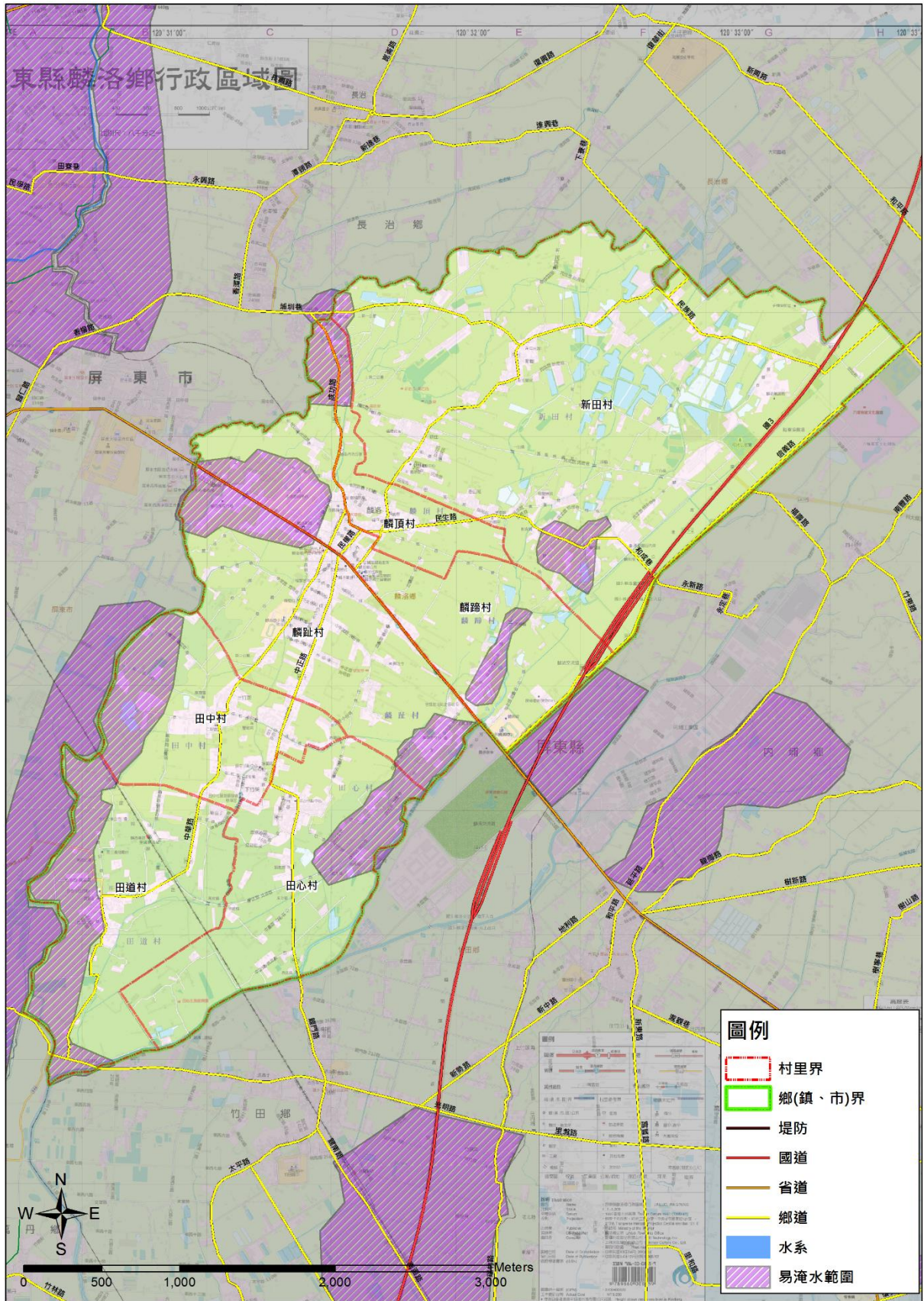
附圖 3-6 屏東市易淹水範圍



附圖 3-7 潮州鎮易淹水範圍

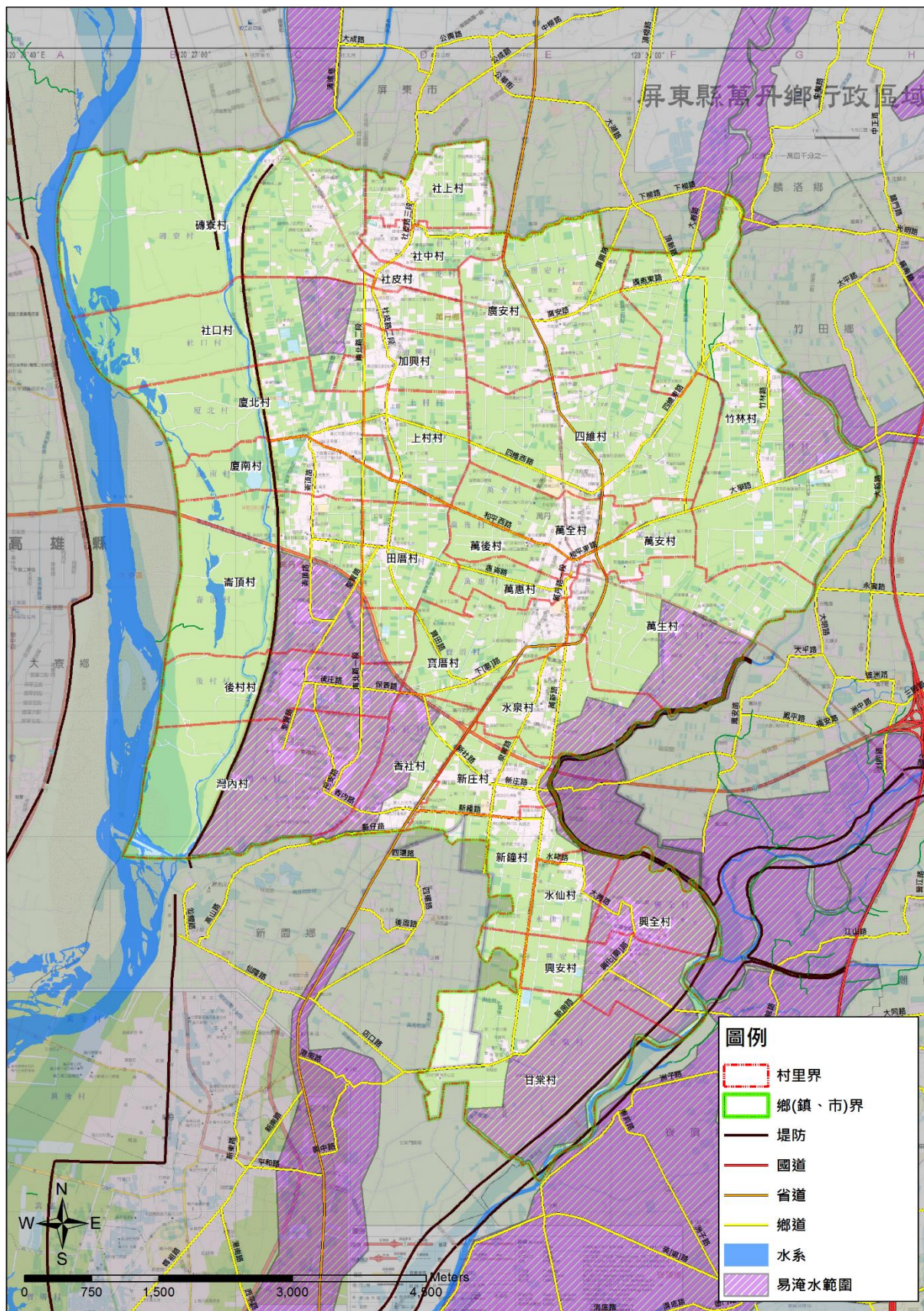


附圖 3-8 內埔鄉易淹水範圍

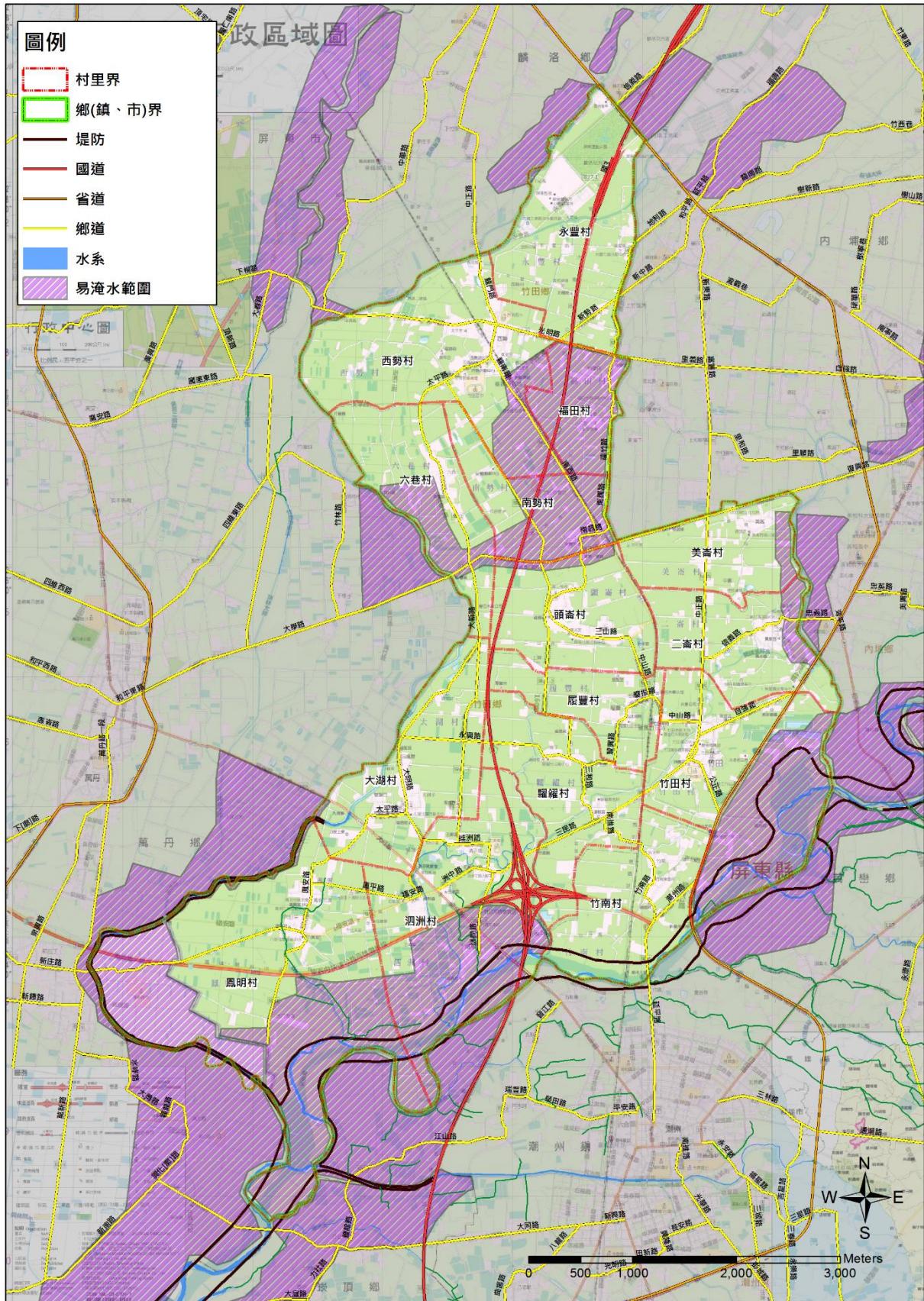


附圖 3-9 麟洛鄉易淹水範圍

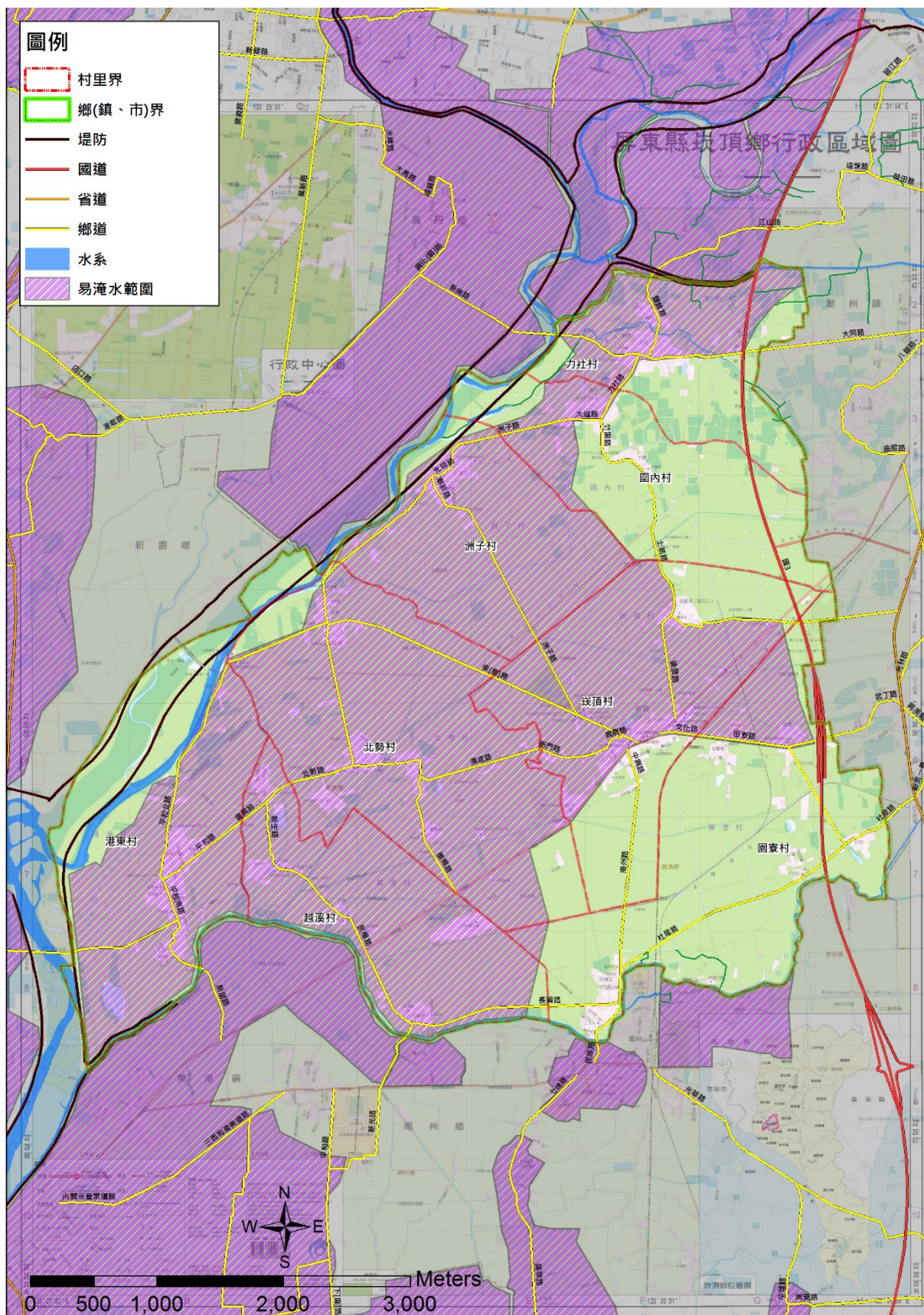




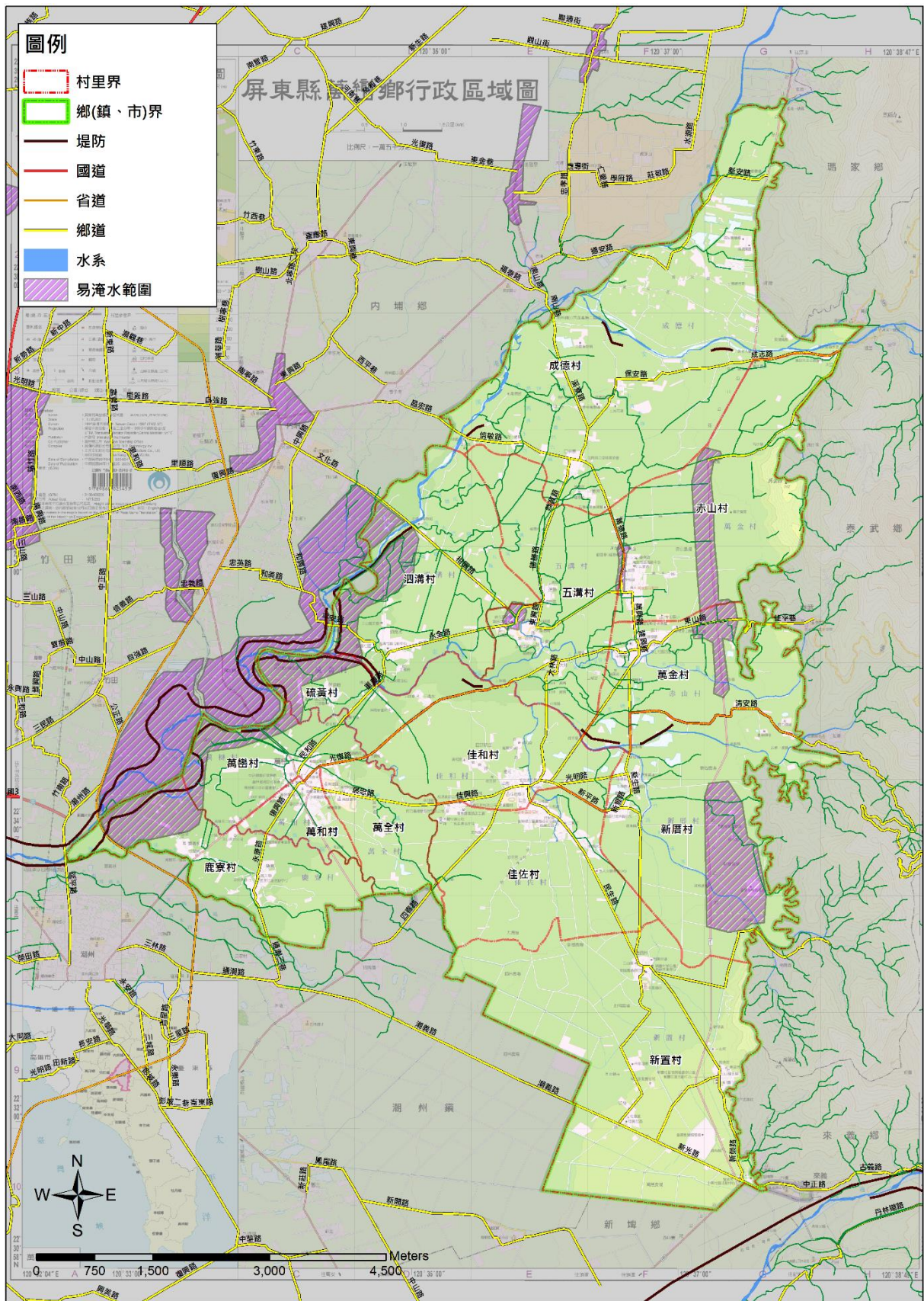
附圖 3-10 萬丹鄉易淹水範圍



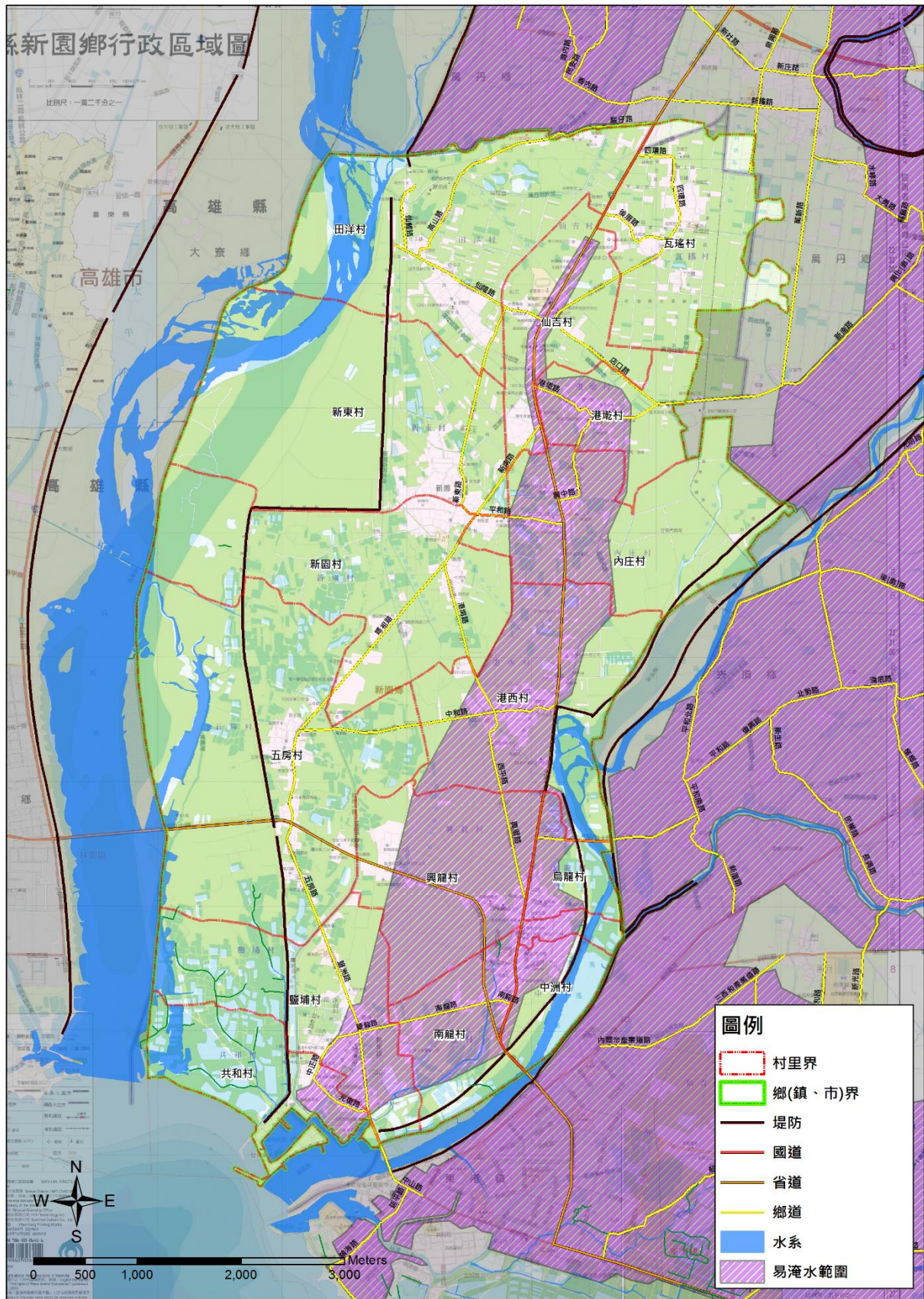
附圖 3-11 竹田鄉易淹水範圍



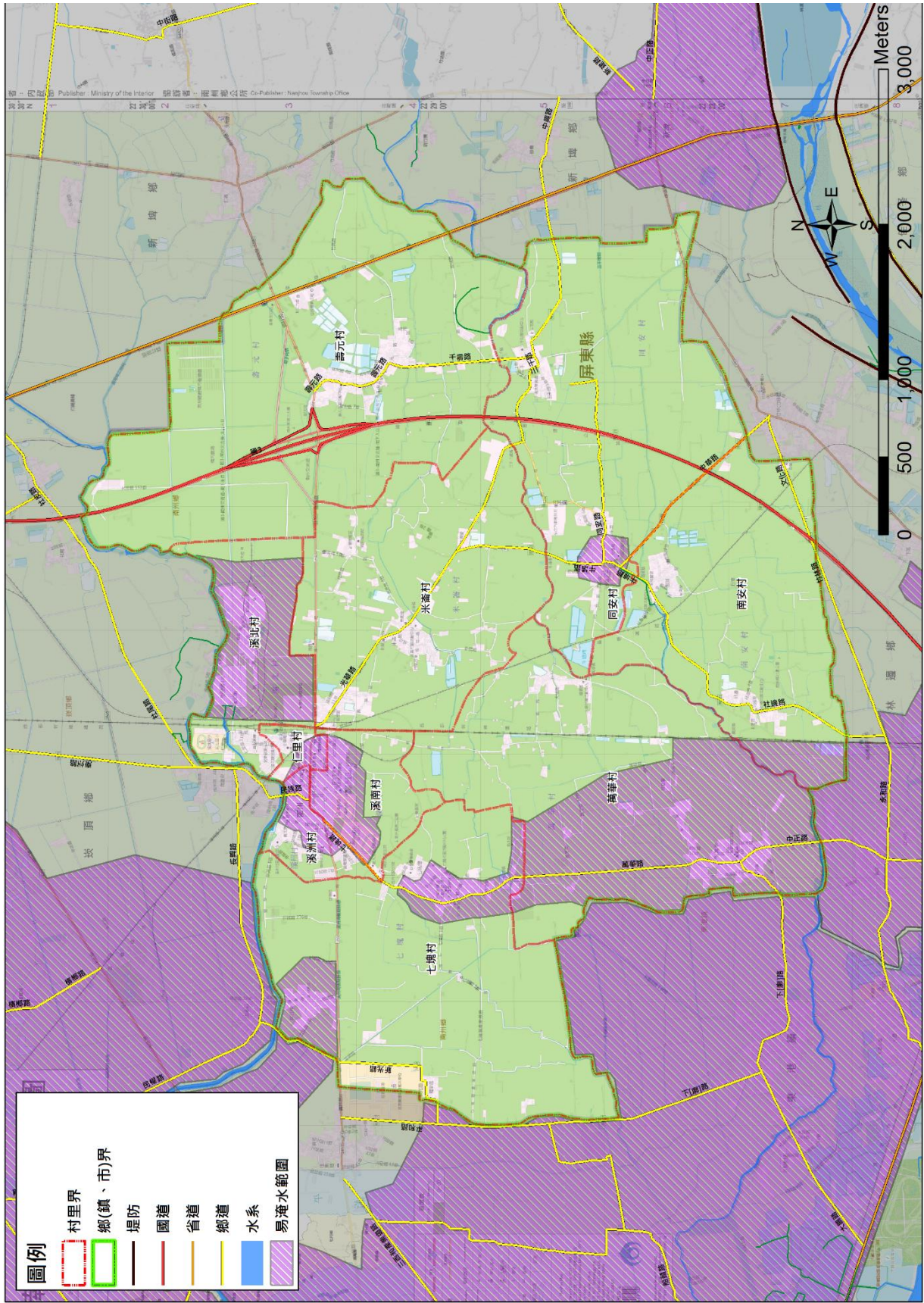
附圖 3-12 崁頂鄉易淹水範圍



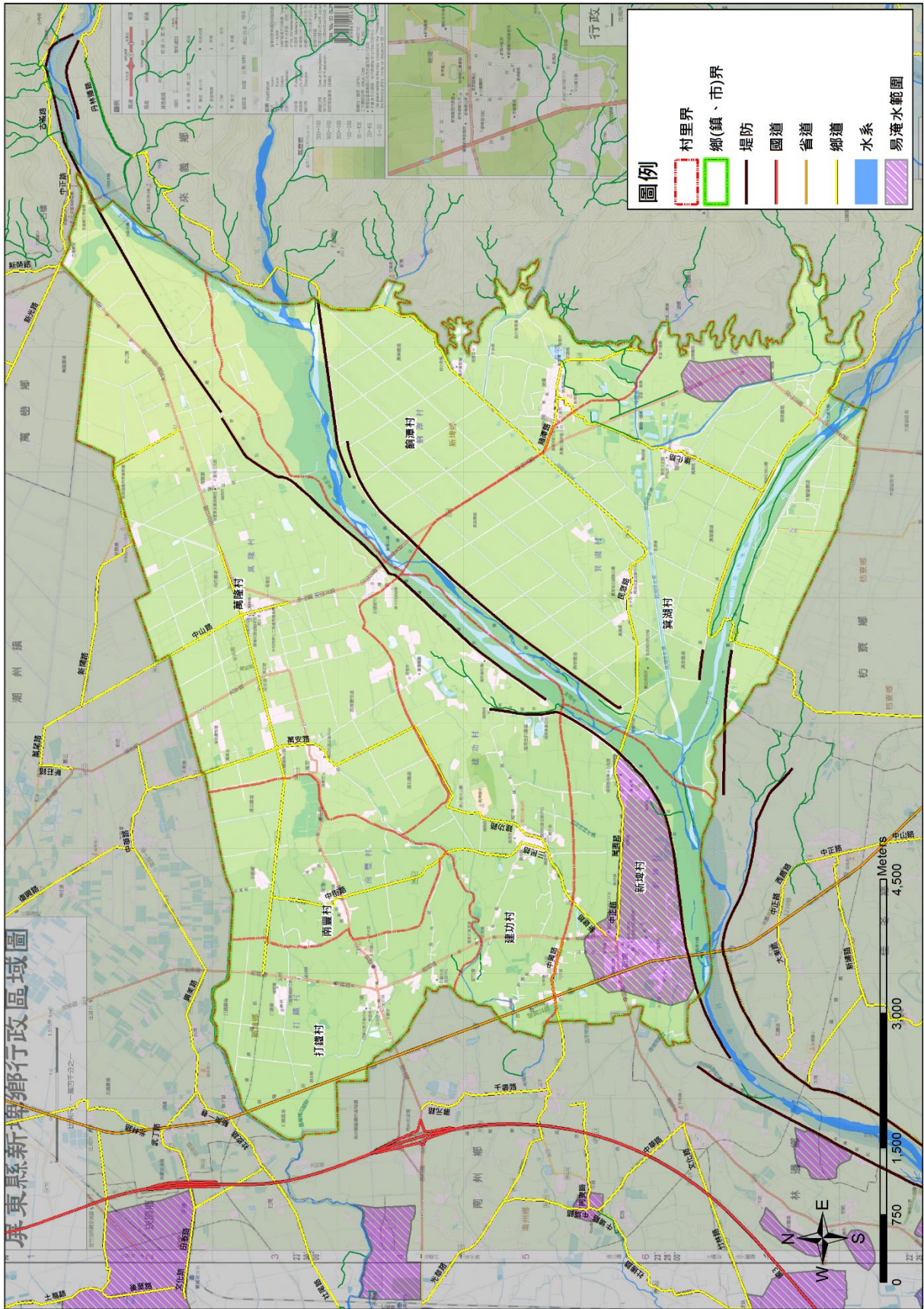
附圖 3-13 萬巒鄉易淹水範圍



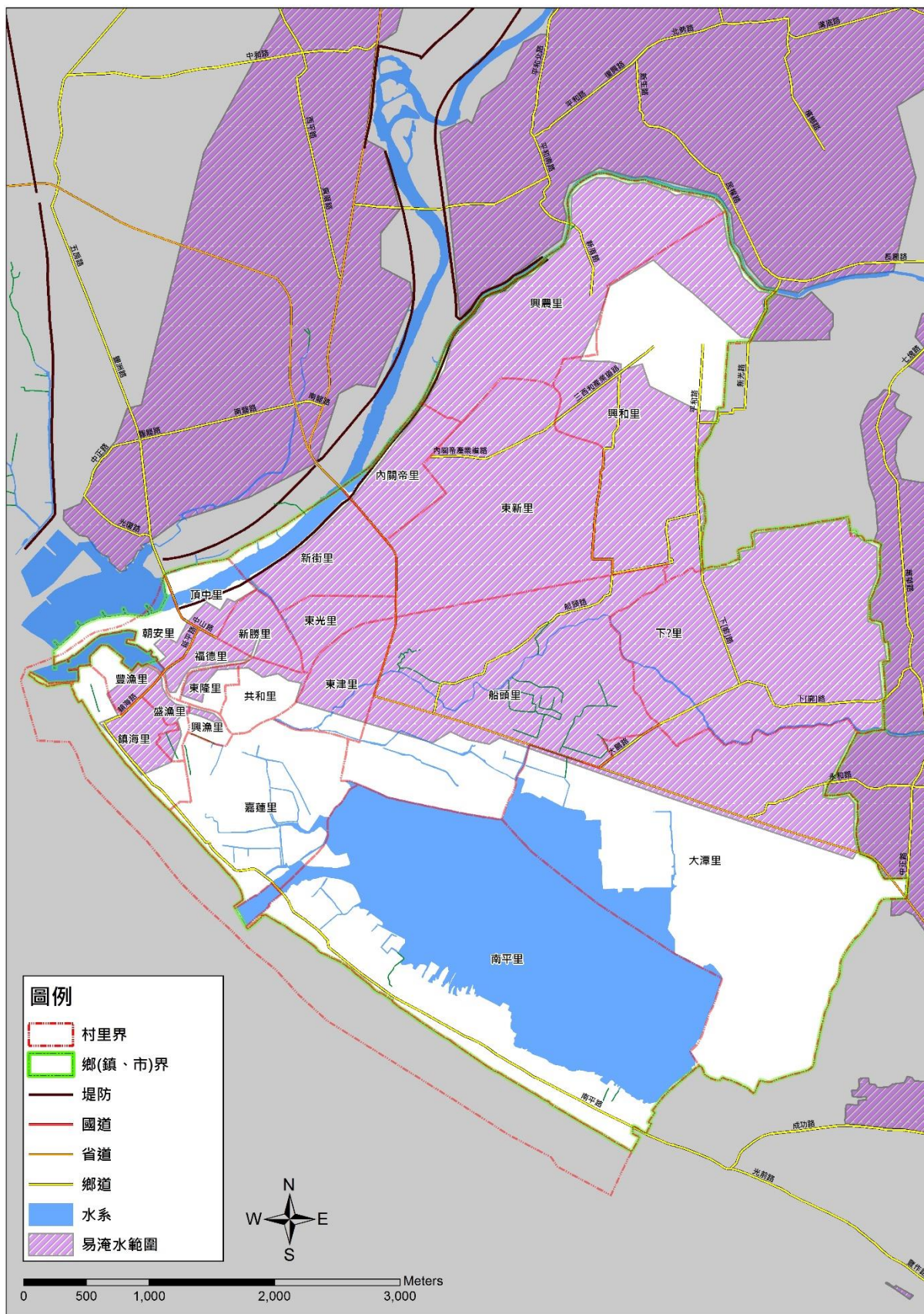
附圖 3-14 新園鄉易淹水範圍



附圖 3-15 南州鄉易淹水範圍

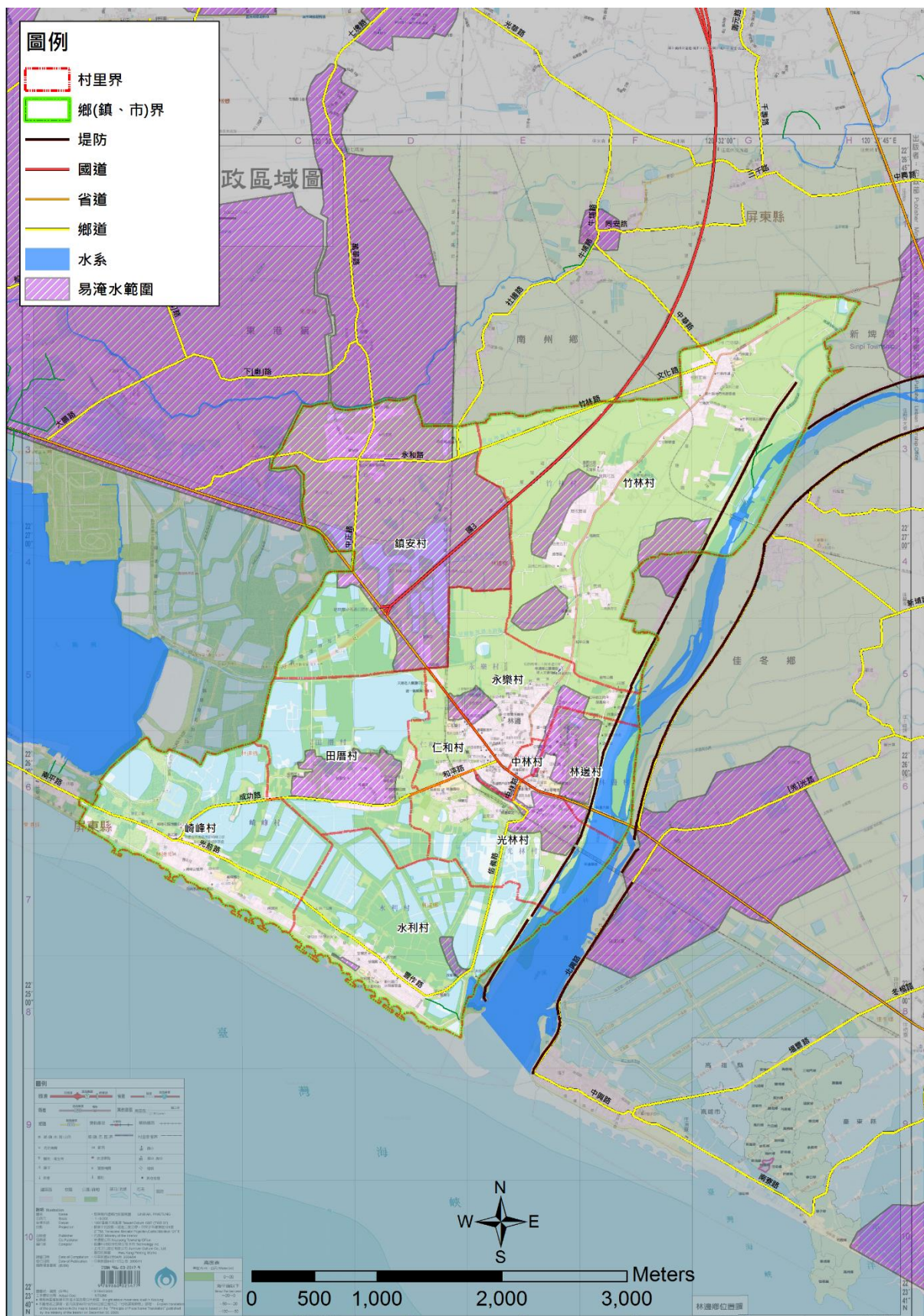


附圖 3-16 新埤鄉易淹水範圍

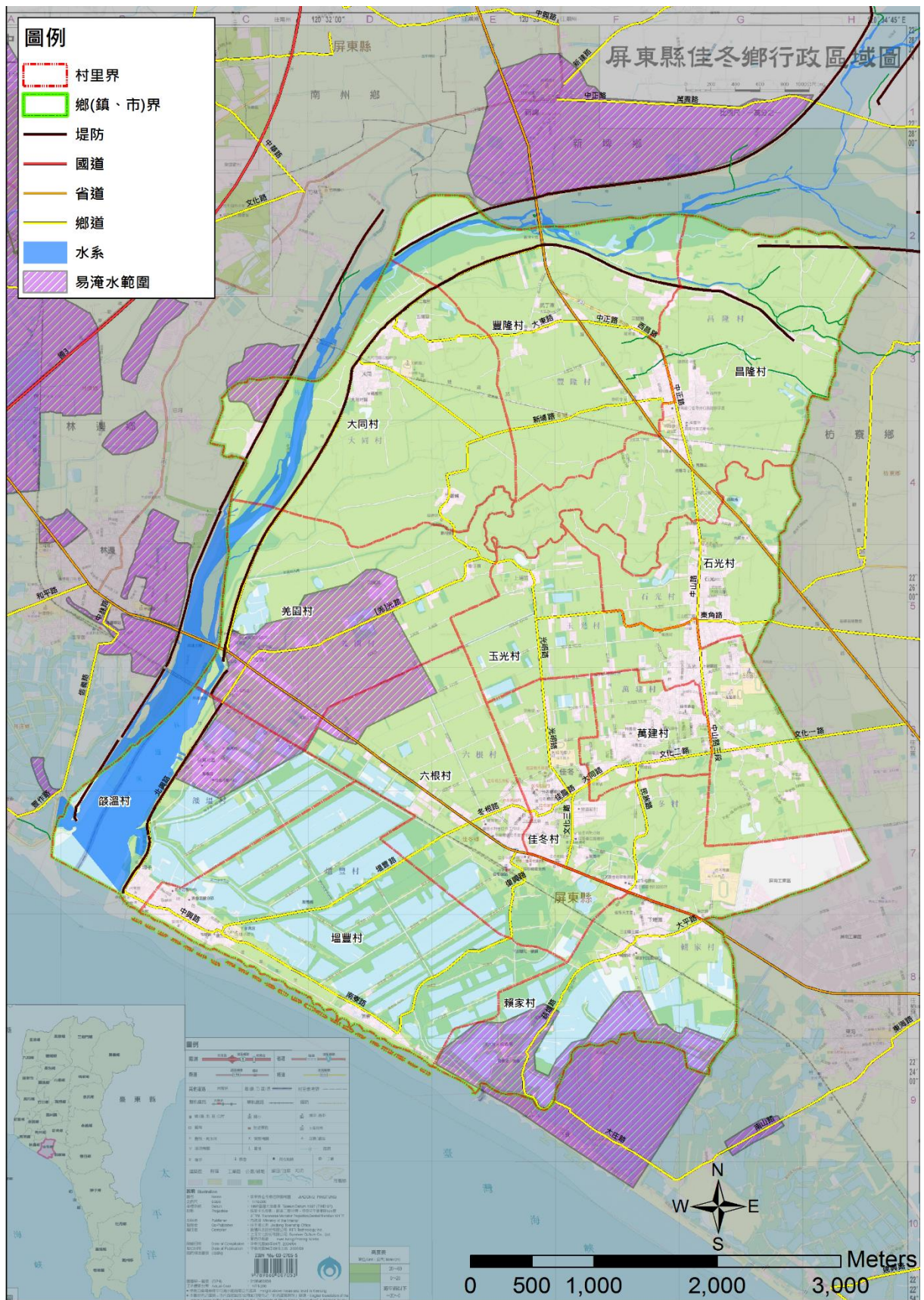


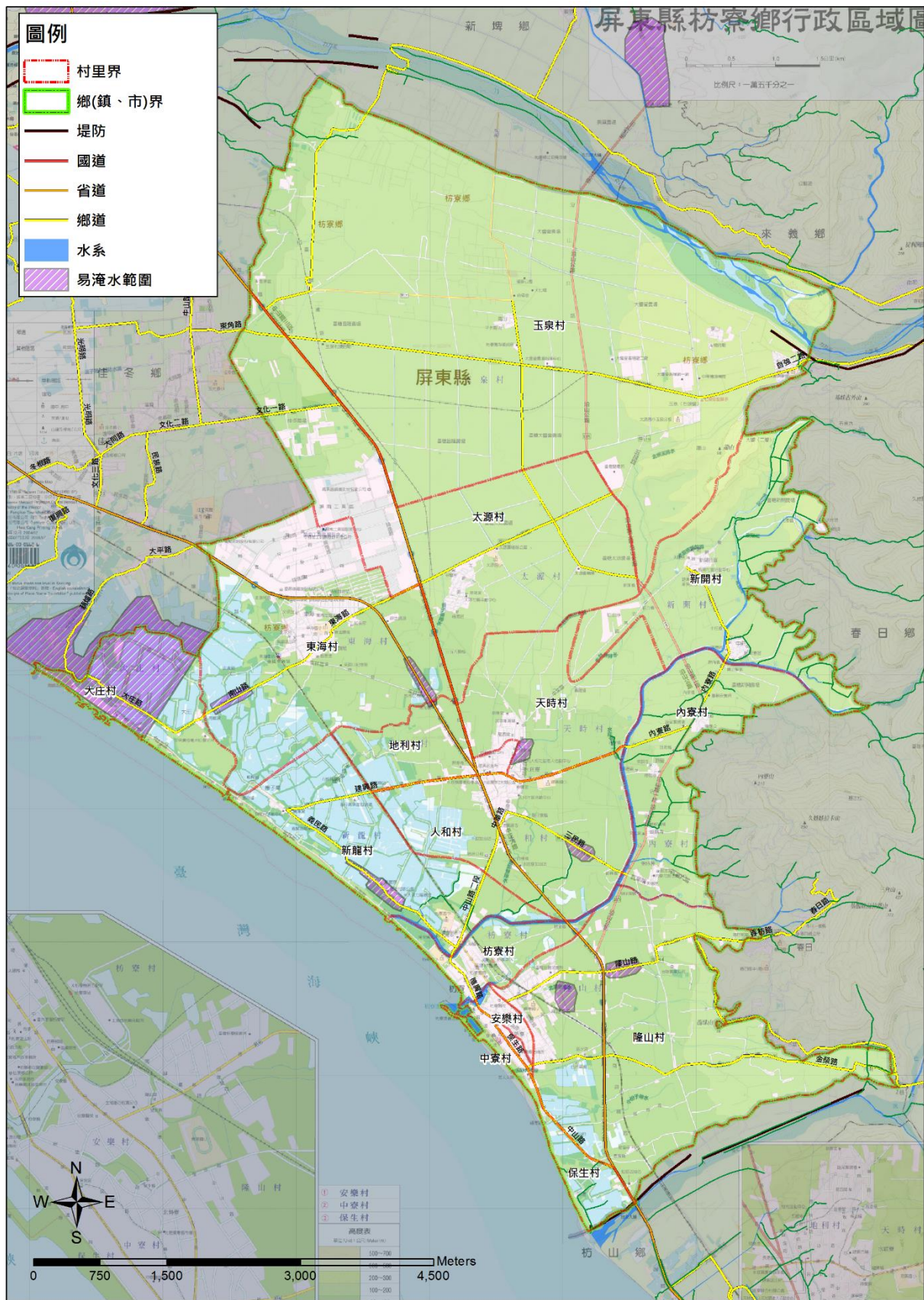
附圖 3-17 東港鎮易淹水範圍



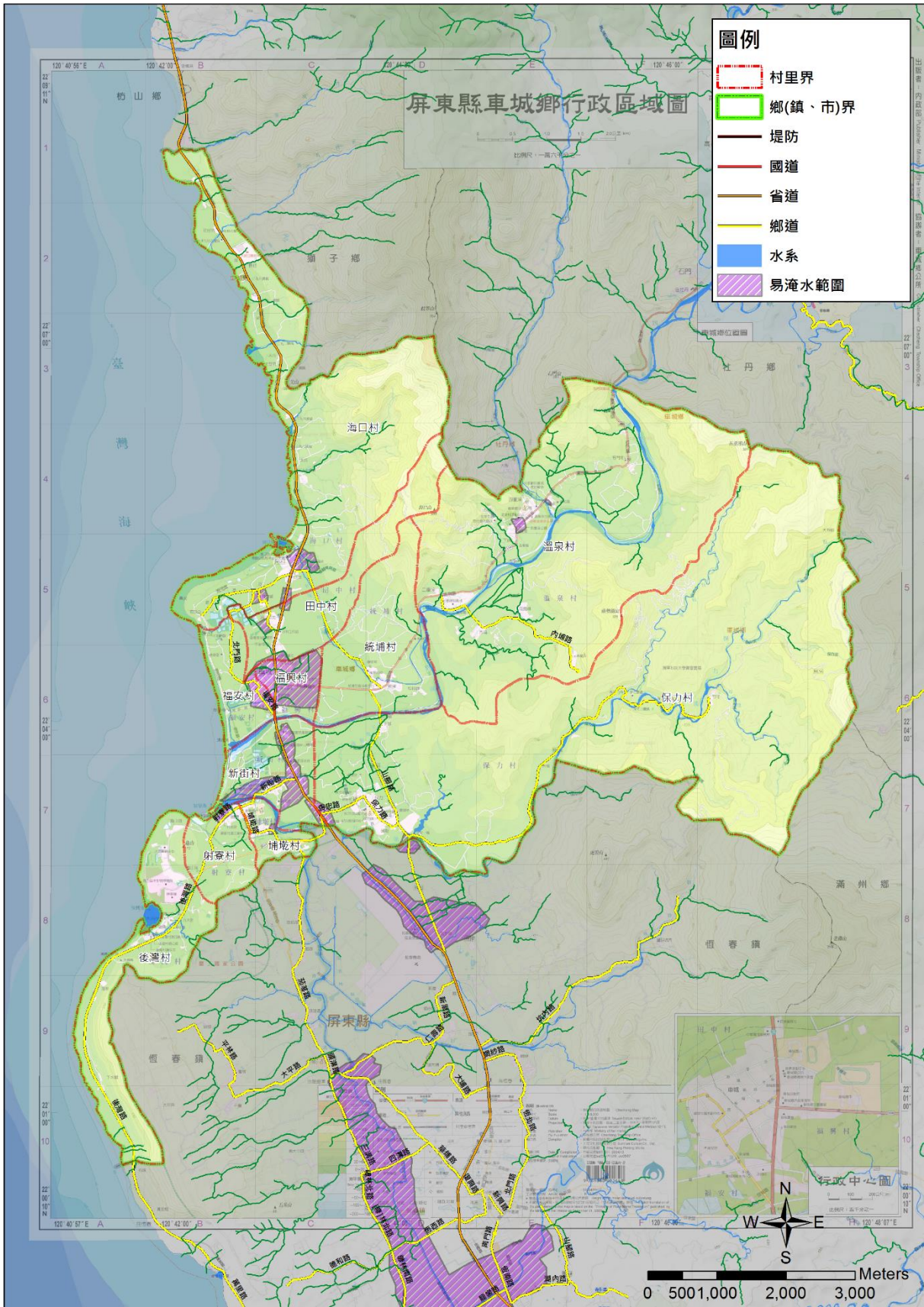


附圖 3-18 林邊鄉易淹水範圍

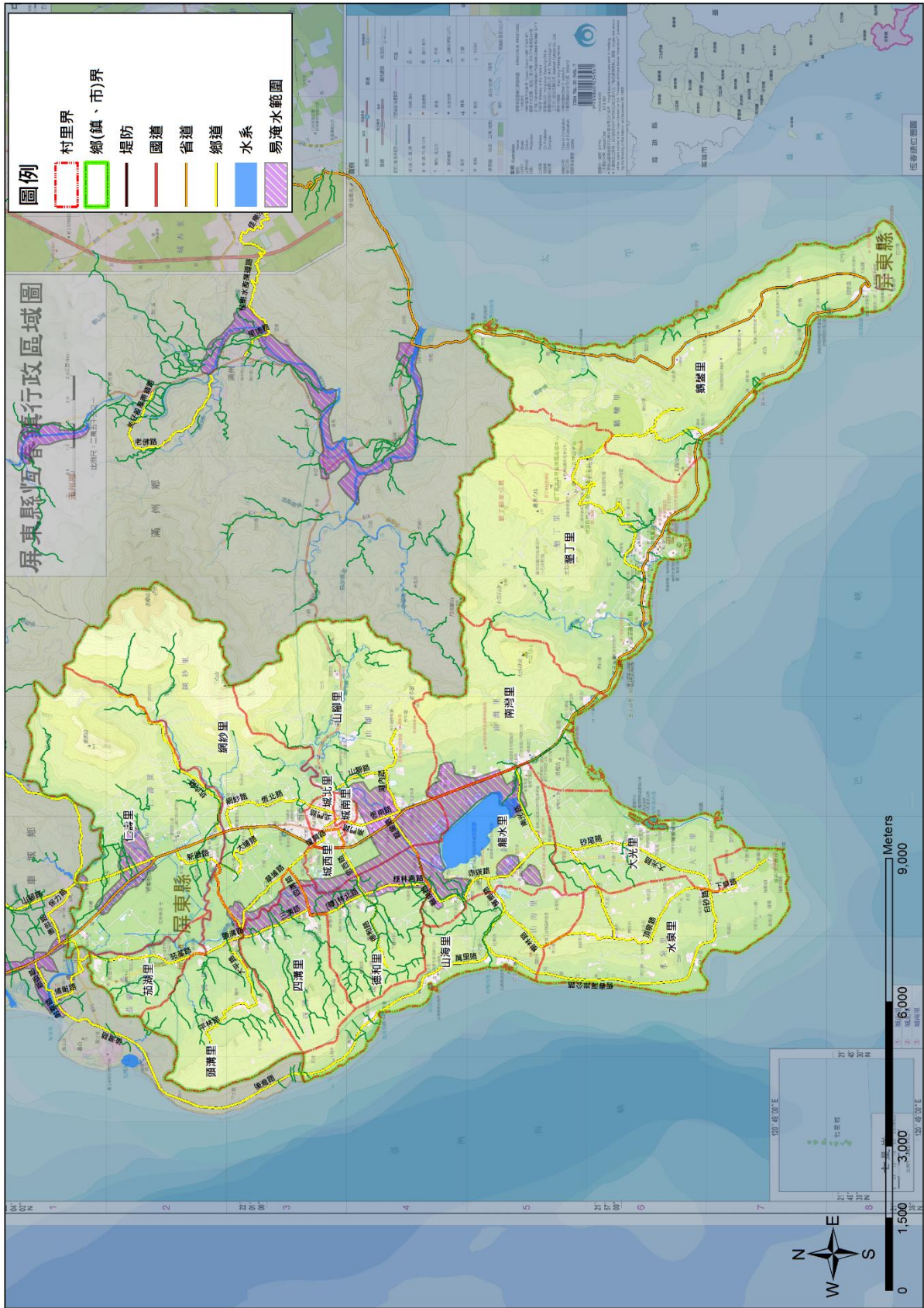




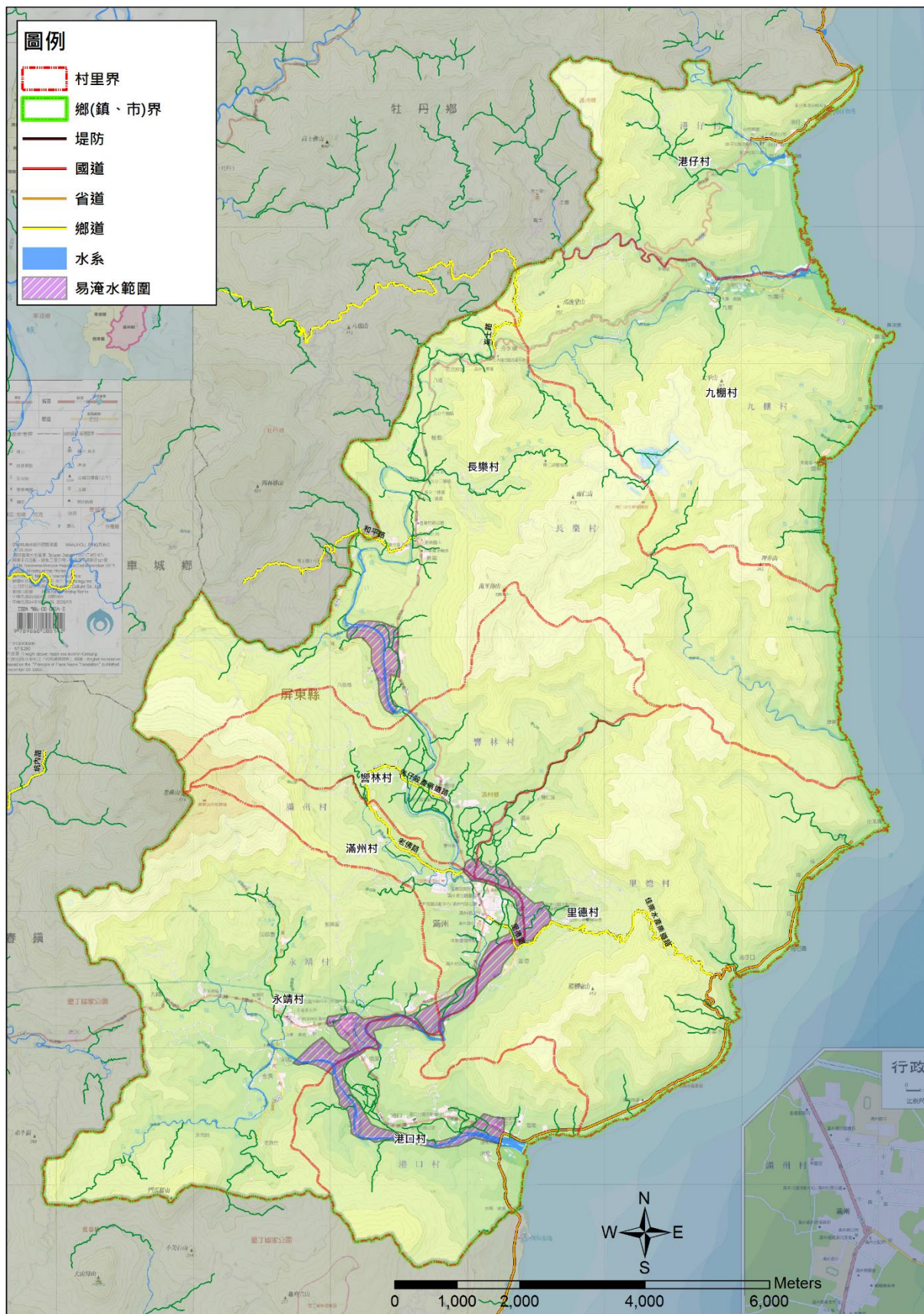
附圖 3-20 枋寮鄉易淹水範圍



附圖 3-21 車城鄉易淹水範圍



附圖 3-22 恆春鎮易淹水範圍



附圖 3-23 滿州鄉易淹水範圍

附錄 4、屏東縣防汛器材資源表

| 一、吊車 |      |        |    |    |      |        |    |    |
|------|------|--------|----|----|------|--------|----|----|
| 車號   | 保管單位 | 資源所在鄉鎮 | 數量 | 噸數 | 器材描述 | 可載貨物淨重 | 吊重 | 種類 |
| (無)  |      |        |    |    |      |        |    |    |

| 二、卡車 |      |        |    |    |      |    |      |  |
|------|------|--------|----|----|------|----|------|--|
| 車號   | 保管單位 | 資源所在鄉鎮 | 數量 | 噸數 | 器材描述 | 載重 | 動力來源 |  |
| (無)  |      |        |    |    |      |    |      |  |

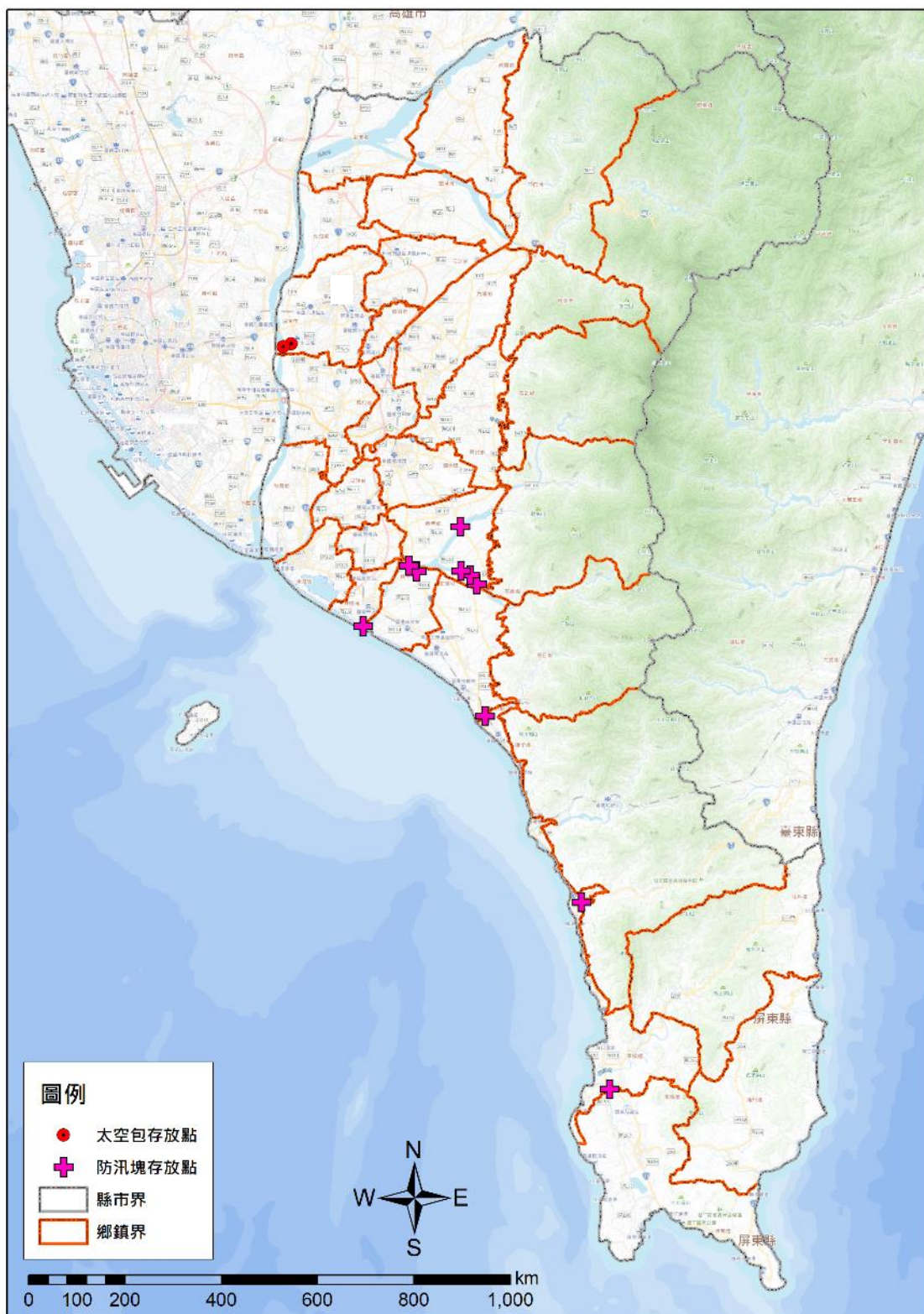
| 三、挖土機 |      |         |        |    |    |      |  |
|-------|------|---------|--------|----|----|------|--|
| 車號    | 保管單位 | 履帶式或輪胎式 | 資源所在鄉鎮 | 數量 | 噸數 | 器材描述 |  |
| (無)   |      |         |        |    |    |      |  |

| 四、砂包  |     |          |      |    |       |      |
|-------|-----|----------|------|----|-------|------|
| 保管單位  | 規格  | 資源所在鄉鎮   | 器材描述 | 水系 | 河川/海岸 | 數量   |
| 屏東縣政府 | 太空袋 | 六塊厝污水場   |      |    |       | 600  |
| 屏東縣政府 | 太空袋 | 六塊厝防汛備料場 |      |    |       | 2055 |

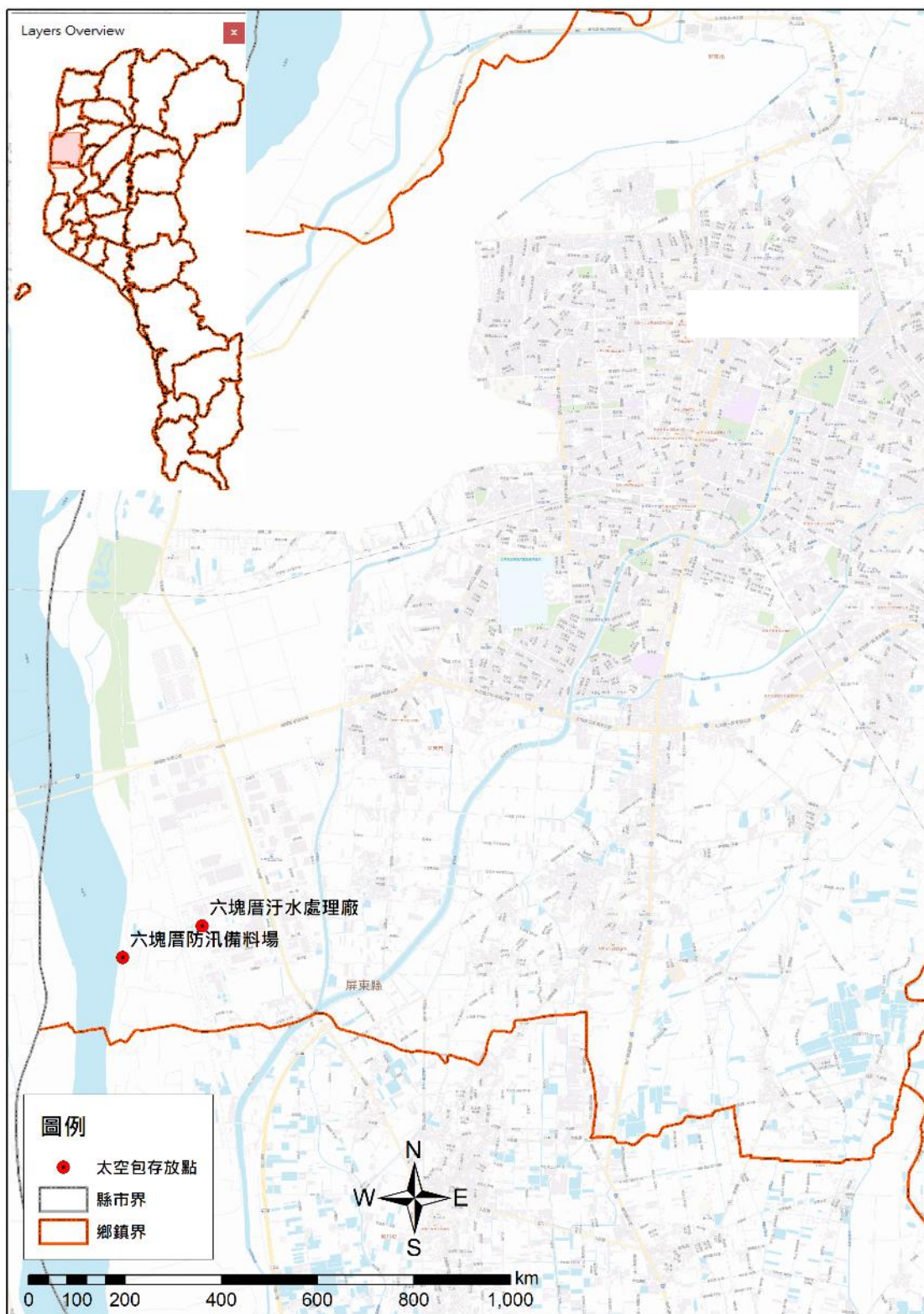
| 五、防汛塊 |        |      |         |    |     |                |        |
|-------|--------|------|---------|----|-----|----------------|--------|
| 保管單位  | 資源所在鄉鎮 | 器材描述 | 品名或型式   | 噸數 | 水系  | 河川/海岸          | 數量     |
| 屏東縣政府 | 新埤鄉    | 防汛塊  | 5T 混凝土塊 | 5T | 林邊溪 | 餉潭大橋下游右岸       | 242 塊  |
| 屏東縣政府 | 新埤鄉    | 防汛塊  | 5T 混凝土塊 | 5T | 林邊溪 | 新埤大橋上游左岸       | 504 塊  |
| 屏東縣政府 | 新埤鄉    | 防汛塊  | 5T 混凝土塊 | 5T | 林邊溪 | 新埤大橋下游右岸       | 1375 塊 |
| 屏東縣政府 | 新埤鄉    | 防汛塊  | 5T 混凝土塊 | 5T | 力力溪 | 力力大橋 下游左岸      | 1186 塊 |
| 屏東縣政府 | 枋寮鄉    | 防汛塊  | 5T 混凝土塊 | 5T | 率芒溪 | 率芒溪枋寮大橋上游右岸    | 977 塊  |
| 屏東縣政府 | 新埤鄉    | 防汛塊  | 5T 混凝土塊 | 5T | 力力溪 | 力力大橋下游左岸右岸獅頭公園 | 104 塊  |
| 屏東縣政府 | 林邊鄉    | 防汛塊  | 5T 混凝土塊 | 5T | 林邊溪 | 林邊溪出海口         | 640 塊  |
| 屏東縣政府 | 來義鄉    | 防汛塊  | 5T 混凝土塊 | 5T | 林邊溪 | 丹林護岸           | 526 塊  |
| 屏東縣政府 | 車城鄉    | 防汛塊  | 5T 混凝土塊 | 5T | 保力溪 | 力力溪獅頭公園(七河局)   | 650 塊  |
| 屏東縣政府 | 枋山鄉    | 防汛塊  | 5T 混凝土塊 | 5T | 楓港溪 | 楓港溪楓港大橋上游左岸    | 936 塊  |

| 六、發電機 |      |        |    |      |     |    |    |           |         |
|-------|------|--------|----|------|-----|----|----|-----------|---------|
| 保管單位  | 動力來源 | 資源所在鄉鎮 | 數量 | 器材描述 | 發電量 | 電壓 | 轉速 | 是否附有車輪及腳架 | 是否需車輛拖曳 |
| (無)   |      |        |    |      |     |    |    |           |         |





附圖 4-1 屏東縣防汛器材資源存放點分布圖



附圖 4-2 屏北地區太空包存放點分布圖



附圖 4-3 屏中地區防汛塊存放點分布圖



附圖 4-4 恆春半島防汛塊存放點分布圖

附錄 5-1、災害通報單

淹水災害通報單（範例）

|   |   |   |           |               |  |
|---|---|---|-----------|---------------|--|
| 傳受單位  |   | 通報時間  | 年 月 日 時 分 |               |  |
| <input type="checkbox"/> 經濟部部長<br><input type="checkbox"/> 經濟部水利署署長<br><input type="checkbox"/> 經濟部水利署水利防災中心<br><input type="checkbox"/> 內政部營建署<br><input type="checkbox"/> 行政院農業委員會水土保持局<br><input type="checkbox"/> 行政院農業委員會農田水利處<br><input type="checkbox"/> 交通部中央氣象局<br><input type="checkbox"/> 災害防救科技中心 | 通報別   | <input type="checkbox"/> 初報 <input type="checkbox"/> 續報 <input type="checkbox"/> 結報 |           |               |  |
|   | 通報單位  | 經濟部   |           |               |  |
|   | 電話  | (02) 37073110<br>(02) 37073119  | 傳真        | (02) 37073124 |  |
| 副知單位  |   |   |           |               |  |
| <input type="checkbox"/> 行政院災害防救委員會   |   |   |           |               |  |
| 發生時間  | 年 月 日 午 時 分   |   |           |               |  |
| 災害地點  |   |   |           |               |  |
| 發生原因  |   |   |           |               |  |
| 災情狀況  |   |   |           |               |  |
| 影響情形  | 淹水長度____公尺、寬度____公尺、深度____公分<br><input type="checkbox"/> 人車尚可通行<br><input type="checkbox"/> 人車無法通行<br><input type="checkbox"/> 民宅積水 |   |           |               |  |
| 應行處置措施  | 1. 查證災情並追蹤列管處置情形。<br>2. 抽水機調派情形。<br>3. 處置情形持續回報本部。  |   |           |               |  |
| 備註  | 請定時將最新處置情形回報本部至災情狀況解除為止。  |   |           |               |  |

附錄 5-2、災情查報處置表

| 豪雨淹水災情查報處置表 |                          |   |   |  |
|-------------|--------------------------|---|---|--|
| 氣象基本資料      | 時間                       |   |   |  |
|             | 地點                       |   |   |  |
|             | 單位                       |   |   |  |
|             | 累積降雨量<br>(事後補紀錄)         |   |   |  |
| 查詢及回復對象     | 時間                       | 查詢結果  | <input type="checkbox"/> 無災情                        |  |
|             | 單位                       |   | <input type="checkbox"/> 有災情(續填下面欄位)<br>列管案號: _____ |  |
|             | 姓名                       |   |   |  |
|             | 電話                       |   |   |  |
| 淹水時間        |                          |   |   |  |
| 淹水地點        |                          |   |   |  |
| 淹水情形        | 長_____m、寬_____m、深_____cm |   |   |  |
| 影響層面        | 影響人車通行                   | <input type="checkbox"/> 有 <input type="checkbox"/> 無 |   |  |
|             | 住宅淹水                     | <input type="checkbox"/> 有 <input type="checkbox"/> 無 |   |  |
| 處置情形        | 聯絡人姓名電話                  |   |   |  |
|             | 協勤人員姓名電話                 |   |   |  |
|             | 抽水機派遣情形                  | 出動單位  |   |  |
|             |                          | 帶隊人員姓名電話  |   |  |
|             |                          | 規格  |   |  |
|             |                          | 數量  |   |  |
|             |                          | 出動時間  |   |  |
|             |                          | 抵達時間  |   |  |
|             |                          | 開始抽水時間  |   |  |
| 完成淹水抽除時間    |                          |   |   |  |

附錄 5-3、災情管制表

災情管制表(範例)

| 案號 | 上傳時間 | 縣(市)(鄉鎮) | 災情類別 | 發生時間 | 發生地點 | 現場狀況 | 處理情形 | 處理狀態 |
|----|------|----------|------|------|------|------|------|------|
|    |      |          |      |      |      |      |      |      |
|    |      |          |      |      |      |      |      |      |
|    |      |          |      |      |      |      |      |      |
|    |      |          |      |      |      |      |      |      |
|    |      |          |      |      |      |      |      |      |
|    |      |          |      |      |      |      |      |      |
|    |      |          |      |      |      |      |      |      |
|    |      |          |      |      |      |      |      |      |
|    |      |          |      |      |      |      |      |      |
|    |      |          |      |      |      |      |      |      |
|    |      |          |      |      |      |      |      |      |
|    |      |          |      |      |      |      |      |      |
|    |      |          |      |      |      |      |      |      |
|    |      |          |      |      |      |      |      |      |
|    |      |          |      |      |      |      |      |      |
|    |      |          |      |      |      |      |      |      |
|    |      |          |      |      |      |      |      |      |

**附錄 5-4、水利署移動式抽水機支援申請表**

申請機關：

受理機關：經濟部

填報人（職稱/姓名/電話/傳真）：

水利署抽水機調度小組電話：02-37073113

核定人：

申請時間：

傳真：02-37073044、02-37073054

| 項次 | 支援鄉鎮 | 抽水區域<br>(含淹水深度、<br>排放地點、抽水<br>機數量、口徑) | 報到地點 | 受理報到人員<br>(姓名、電話) | 支援<br>單位 | 所在<br>地點 | 出發時間 | 預計<br>抵達時<br>間 | 帶隊官<br>(姓名、電話)<br>操作員<br>(姓名、電話) | 機組編號         | 申請單位<br>簽收時間 | 組裝完<br>成時間 | 撤離<br>時間 |
|----|------|---------------------------------------|------|-------------------|----------|----------|------|----------------|----------------------------------|--------------|--------------|------------|----------|
|    |      |                                       |      |                   |          |          |      |                |                                  | 到達報到<br>地點時間 | 到達抽水<br>地點時間 | 開始抽<br>水時間 |          |
| 1. |      |                                       |      | 姓名：<br>電話：        |          |          |      |                | 姓名：<br>電話：<br>姓名：<br>電話：         |              |              |            |          |
| 2. |      |                                       |      | 姓名：<br>電話：        |          |          |      |                | 姓名：<br>電話：<br>姓名：<br>電話：         |              |              |            |          |

註：一、粗黑框內由審核機關填寫。二、同一支援鄉鎮請填寫一列。三、粗黑框右側由各支援單位填寫。

第 頁/共 頁

|                        |                       |                  |
|------------------------|-----------------------|------------------|
| <b>擬辦</b> （經濟部抽水機調度小組） | <b>審核</b> （抽水機小組值班科長） | <b>核定</b> （值班組長） |
|                        |                       |                  |

備註：依作業須知規定，申請單位應負擔支援單位支援所需各項費用及運轉油料及人員餐飲費用。



附錄 6-1、屏東縣市災情人員與防汛搶險隊員編組表

附表 6-1 111 年度屏東縣淹水災情人員與防汛搶險隊員編組表

資料更新時間：111.03.18

|          |                            |  |      |            |      |                                 |
|----------|----------------------------|--|------|------------|------|---------------------------------|
| 直轄市、縣(市) |                            | 屏東縣政府  |      |            |      |                                 |
| 災情通報專線   |                            | 電話：(08)733-8882/(08)732-8167/(08)732-1540/(08)733-9202<br>傳真：(08)733-0787/(08)766-2074 |      |            |      |                                 |
| 災情人員     | 災情查察人員<br>任務：巡察轄管範圍，主動察覺災情 | 姓名   | 職務   | 辦公室電話      | 行動電話 | 責任區域                            |
|          |                            | 林輝景  | 技正   | 08-7338882 |      | 佳冬鄉、林邊鄉、枋寮鄉                     |
|          |                            | 柯廷育  | 技士   | 08-7338882 |      | 麟洛鄉                             |
|          |                            | 楊子康  | 技士   | 08-7338882 |      | 屏東市、新埤鄉                         |
|          |                            | 姚政松  | 技士   | 08-7338882 |      | 竹田鄉、九如鄉                         |
|          |                            | 陳信嘉  | 技士   | 08-7338882 |      | 潮州鎮、高樹鄉                         |
|          |                            | 凌健庭  | 技士   | 08-7338882 |      | 鹽埔鄉、恆春鎮、滿州鄉、車城鄉、枋山鄉、獅子鄉、牡丹鄉、春日鄉 |
|          |                            | 陳隆成  | 技士   | 08-7338882 |      | 長治鄉、東港鎮、新園鄉、南州鄉、崁頂鄉             |
|          |                            | 許淨淳  | 技士   | 08-7338882 |      | 萬丹鄉、琉球鄉、里港鄉                     |
|          |                            | 蘇俊毓  | 技士   | 08-7338882 |      | 內埔鄉、萬巒鄉、霧台鄉、泰武鄉、三地門鄉、瑪家鄉        |
|          |                            | 顏克平  | 河川駐警 | 08-7339202 |      | 河川查察—率芒溪以南、海堤                   |
|          |                            | 陳建誌  | 河川駐警 | 08-7339202 |      | 河川查察—屏北、中央管河川、東港溪以北             |
|          |                            | 何俊山  | 河川駐警 | 08-7339202 |      | 河川查察—林邊溪、力力溪                    |
|          |                            | 楊玉輝  | 技士   | 08-7332307 |      | 土石流查察—屏北                        |
|          |                            | 張瑞富  | 技士   | 08-7332307 |      | 土石流查察—屏北                        |
|          |                            | 許詠晴  | 技士   | 08-7332307 |      | 土石流查察—屏北                        |
|          |                            | 藍國瑞  | 技士   | 08-7332307 |      | 土石流查察—屏南                        |
|          |                            | 林煥軒  | 技士   | 08-7332307 |      | 土石流查察—屏南                        |
|          |                            | 尋婉瑜  | 技士   | 08-7332307 |      | 土石流查察—屏南                        |
|          |                            | 林彥成  | 技佐   | 08-7332307 |      | 土石流查察—屏南                        |
| 林裕博      | 定僱人員                       | 08-7332307   |      | 土石流查察—屏南   |      |                                 |

|                 |  |                                 |      |            |      |                                     |
|-----------------|--|---------------------------------|------|------------|------|-------------------------------------|
| <b>直轄市、縣(市)</b> |  | 屏東縣政府                           |      |            |      |                                     |
| <b>災情通報專線</b>   |  | 電話：(08)733-8882 傳真：(08)733-0787 |      |            |      |                                     |
| <b>災情人員</b>     | <b>災情通報人員</b><br>任務：通報災情予<br>權責機關              | 姓名                              | 職務   | 辦公室電話      | 行動電話 | 電子信箱                                |
|                 |  | 郭峯志                             | 科長   | 08-7339202 |      | a000553@oa.pthg.gov.tw (水災通報)       |
|                 |  | 林輝景                             | 技正   | 08-7338882 |      | a001169@oa.pthg.gov.tw (水災通報)       |
|                 |  | 楊博照                             | 小隊長  | 08-7339202 |      | a000089@oa.pthg.gov.tw (河川災情通報)     |
|                 |  | 藍國瑞                             | 技士   | 08-7332307 |      | a002153@oa.pthg.gov.tw (土石流災情通報)    |
|                 |  | 陳仕哲                             | 技士   | 08-7339202 |      | (移動式抽水機出勤通報)                        |
|                 |  | 洪士評                             | 技士   | 08-7339202 |      | a002002@oa.pthg.gov.tw(移動式抽水機通報)    |
|                 | <b>災情查證人員</b><br>任務：確認由民眾<br>傳播及媒體傳播災<br>情知正確性 | 姓名                              | 職務   | 辦公室電話      | 行動電話 | 責任區域                                |
|                 |  | 林輝景                             | 技正   | 08-7338882 |      | 佳冬鄉、林邊鄉、枋寮鄉                         |
|                 |  | 柯廷育                             | 技士   | 08-7338882 |      | 麟洛鄉                                 |
|                 |  | 楊子康                             | 技士   | 08-7338882 |      | 屏東市、新埤鄉                             |
|                 |  | 姚政松                             | 技士   | 08-7338882 |      | 竹田鄉、九如鄉                             |
|                 |  | 陳信嘉                             | 技士   | 08-7338882 |      | 潮州鎮、高樹鄉                             |
|                 |  | 凌健庭                             | 技士   | 08-7338882 |      | 鹽埔鄉、恆春鎮、滿州鄉、車城鄉、枋山鄉<br>、獅子鄉、牡丹鄉、春日鄉 |
|                 |  | 陳隆成                             | 技士   | 08-7338882 |      | 長治鄉、東港鎮、新園鄉、南州鄉、崁頂鄉                 |
|                 |  | 許淨淳                             | 技士   | 08-7338882 |      | 萬丹鄉、琉球鄉、里港鄉                         |
|                 |  | 蘇俊毓                             | 技士   | 08-7338882 |      | 內埔鄉、萬巒鄉、霧台鄉、泰武鄉、<br>三地門鄉、瑪家鄉        |
|                 |  | 顏克平                             | 河川駐警 | 08-7339202 |      | 河川查察—率芒溪以南、海堤                       |
|                 |  | 陳建誌                             | 河川駐警 | 08-7339202 |      | 河川查察—屏北、中央管河川、東港溪以北                 |
|                 |  | 何俊山                             | 河川駐警 | 08-7339202 |      | 河川查察—林邊溪、力力溪                        |
| 楊玉輝             | 技士   | 08-7332307                      |      | 土石流查察—屏北   |      |                                     |
| 張瑞富             | 技士   | 08-7332307                      |      | 土石流查察—屏北   |      |                                     |
| 許詠晴             | 技士   | 08-7332307                      |      | 土石流查察—屏北   |      |                                     |
| 藍國瑞             | 技士   | 08-7332307                      |      | 土石流查察—屏南   |      |                                     |
| 林煥軒             | 技士   | 08-7332307                      |      | 土石流查察—屏南   |      |                                     |
| 尋婉瑜             | 技士   | 08-7332307                      |      | 土石流查察—屏南   |      |                                     |
| 林彥成             | 技佐   | 08-7332307                      |      | 土石流查察—屏南   |      |                                     |
| 林裕博             | 定僱人員   | 08-7332307                      |      | 土石流查察—屏南   |      |                                     |

| 編組任務<br>執行內容 | 姓名  | 職務   | 辦公室電話      | 行動電話 | 責任區域 |
|--------------|-----|------|------------|------|------|
|              |     |      |            |      |      |
| 防災搶救第組       | 陳隆成 | 技士   | 08-7338882 |      | 全縣   |
|              | 楊子康 | 技士   | 08-7338882 |      | 全縣   |
|              | 林輝景 | 技正   | 08-7338882 |      | 全縣   |
|              | 柯廷育 | 技士   | 08-7338882 |      | 全縣   |
|              | 凌健庭 | 技士   | 08-7338882 |      | 全縣   |
| 總務支援第一組      | 洪士評 | 技士   | 08-7339202 |      | 全縣   |
|              | 蘇珍立 | 技士   | 08-7339202 |      | 全縣   |
|              | 陳仕哲 | 技士   | 08-7339202 |      | 全縣   |
|              | 何俊山 | 河川駐警 | 08-7339202 |      | 全縣   |
|              | 盧文彥 | 定僱人員 | 08-7339202 |      | 全縣   |
| 總務支援第二組      | 陳俊衛 | 技士   | 08-7344085 |      | 全縣   |
|              | 鄒琮潛 | 技士   | 08-7344085 |      | 全縣   |
|              | 黃彥瑋 | 技士   | 08-7344085 |      | 全縣   |
|              | 楊弘胤 | 技士   | 08-7344085 |      | 全縣   |
|              | 賴美君 | 技士   | 08-7344085 |      | 全縣   |
|              | 謝依庭 | 技士   | 08-7344085 |      | 全縣   |
| 總務支援第三組      | 楊玉輝 | 技士   | 08-7332307 |      | 全縣   |
|              | 張瑞富 | 技士   | 08-7332307 |      | 全縣   |
|              | 許詠晴 | 技士   | 08-7332307 |      | 全縣   |
|              | 藍國瑞 | 技士   | 08-7332307 |      | 全縣   |
|              | 尋婉瑜 | 技士   | 08-7332307 |      | 全縣   |
|              | 林彥成 | 技佐   | 08-7332307 |      | 全縣   |
|              | 林裕博 | 定僱人員 | 08-7332307 |      | 全縣   |

備註：1. 災情查察人員與災情查證人員可為同一組人員。

2. 災情通報人員為防汛期間，緊急應變中心尚未成立時之重要聯絡人員，請務必填列 3 人以上，並請列入業務科科長。

3. 本表請鄉(鎮、市)公所填列後，報府轉經濟部水利署備查。

4. 此資料僅供防救災應用，並注意個人資料保護。

附錄 6-2、經濟部水利署第七河川局移動式抽水機聯絡表

| 編號     | 管理機關  | 使用單位  | 放置地點<br>(含村(里)) | 採購日期      | 使用<br>年限 | 口徑大<br>小<br>(英吋) | 專責保管人員 |                |        | 備註                       |
|--------|-------|-------|-----------------|-----------|----------|------------------|--------|----------------|--------|--------------------------|
|        |       |       |                 |           |          |                  | 姓名     | 電話(公司)         | 電話(行動) |                          |
| 七河-101 | 第七河川局 | 第七河川局 | 九如機具查扣場         | 108/11/19 | 6        | 12"              | 吳國銘    | 08-7554502#616 |        | 22.732566<br>,120.476514 |
| 七河-102 | 第七河川局 | 第七河川局 | 九如機具查扣場         | 108/11/19 | 6        | 12"              | 吳國銘    | 08-7554502#616 |        | 22.732566<br>,120.476514 |
| 七河-103 | 第七河川局 | 第七河川局 | 九如機具查扣場         | 108/11/19 | 6        | 12"              | 吳國銘    | 08-7554502#616 |        | 22.732566<br>,120.476514 |
| 七河-104 | 第七河川局 | 第七河川局 | 九如機具查扣場         | 108/11/19 | 6        | 12"              | 吳國銘    | 08-7554502#616 |        | 22.732566<br>,120.476514 |
| 七河-105 | 第七河川局 | 第七河川局 | 九如機具查扣場         | 108/11/19 | 6        | 12"              | 吳國銘    | 08-7554502#616 |        | 22.732566<br>,120.476514 |
| 七河-106 | 第七河川局 | 第七河川局 | 九如機具查扣場         | 108/11/19 | 6        | 12"              | 吳國銘    | 08-7554502#616 |        | 22.732566<br>,120.476514 |
| 七河-107 | 第七河川局 | 第七河川局 | 九如機具查扣場         | 108/11/19 | 6        | 12"              | 吳國銘    | 08-7554502#616 |        | 22.732566<br>,120.476514 |
| 七河-108 | 第七河川局 | 第七河川局 | 九如機具查扣場         | 108/11/19 | 6        | 12"              | 吳國銘    | 08-7554502#616 |        | 22.732566<br>,120.476514 |
| 七河-109 | 第七河川局 | 第七河川局 | 九如機具查扣場         | 108/11/19 | 6        | 12"              | 吳國銘    | 08-7554502#616 |        | 22.732566<br>,120.476514 |
| 七河-110 | 第七河川局 | 第七河川局 | 九如機具查扣場         | 108/11/19 | 6        | 12"              | 吳國銘    | 08-7554502#616 |        | 22.732566<br>,120.476514 |
| 七河-111 | 第七河川局 | 第七河川局 | 九如機具查扣場         | 108/11/19 | 6        | 12"              | 吳國銘    | 08-7554502#616 |        | 22.732566<br>,120.476514 |

| 編號     | 管理機關  | 使用單位  | 放置地點<br>(含村(里)) | 採購日期      | 使用<br>年限 | 口徑大<br>小<br>(英吋) | 專責保管人員 |                |        | 備註                       |
|--------|-------|-------|-----------------|-----------|----------|------------------|--------|----------------|--------|--------------------------|
|        |       |       |                 |           |          |                  | 姓名     | 電話(公司)         | 電話(行動) |                          |
| 七河-112 | 第七河川局 | 第七河川局 | 九如機具查扣場         | 108/11/19 | 6        | 12"              | 吳國銘    | 08-7554502#616 |        | 22.732566<br>,120.476514 |
| 七河-113 | 第七河川局 | 第七河川局 | 九如機具查扣場         | 108/11/19 | 6        | 12"              | 吳國銘    | 08-7554502#616 |        | 22.732566<br>,120.476514 |
| 七河-114 | 第七河川局 | 第七河川局 | 九如機具查扣場         | 108/11/19 | 6        | 12"              | 吳國銘    | 08-7554502#616 |        | 22.732566<br>,120.476514 |
| 七河-115 | 第七河川局 | 第七河川局 | 九如機具查扣場         | 108/11/19 | 6        | 12"              | 吳國銘    | 08-7554502#616 |        | 22.732566<br>,120.476514 |
| 七河-116 | 第七河川局 | 第七河川局 | 九如機具查扣場         | 108/11/19 | 6        | 12"              | 吳國銘    | 08-7554502#616 |        | 22.732566<br>,120.476514 |
| 七河-117 | 第七河川局 | 第七河川局 | 九如機具查扣場         | 108/11/19 | 6        | 12"              | 吳國銘    | 08-7554502#616 |        | 22.732566<br>,120.476514 |
| 七河-118 | 第七河川局 | 第七河川局 | 九如機具查扣          | 108/11/19 | 6        | 12"              | 吳國銘    | 08-7554502#616 |        | 22.732566<br>,120.476514 |

備註：此資料僅供防救災應用，並注意個人資料保護

附錄 6-3、水災緊急通報資料表

資料更新時間：111.03.04

| 機關或職稱              | 單位或姓名          | 電話 | 傳真 |
|--------------------|----------------|----|----|
| 屏東縣政府 / 縣長         | 潘孟安            |    |    |
| 屏東縣政府 / 副縣長        | 吳麗雪            |    |    |
| 屏東縣政府 / 秘書長        | 邱黃肇崇           |    |    |
| 屏東縣政府水利處 / 處長      | 江國豐            |    |    |
| 屏東縣政府工務處 / 處長      | 楊慶哲            |    |    |
| 屏東縣政府民政處 / 處長      | 徐富癸            |    |    |
| 屏東縣政府社會處 / 處長      | 劉美淑            |    |    |
| 屏東縣政府教育處 / 處長      | 江國樑            |    |    |
| 屏東縣政府消防局 / 局長      | 許美雪            |    |    |
| 屏東縣政府警察局 / 局長      | 劉印宮            |    |    |
| 屏東縣政府衛生局 / 局長      | 施丞貴            |    |    |
| 屏東縣政府農業處 / 處長      | 鄭永裕            |    |    |
| 屏東縣政府傳播暨國際事務處 / 處長 | 鄞鳳蘭            |    |    |
| 屏東縣政府交通旅遊處 / 處長    | 黃國維            |    |    |
| 屏東縣政府城鄉發展處 / 處長    | 李怡德            |    |    |
| 屏東縣政府政風處 / 處長      | 陳建利            |    |    |
| 屏東縣政府人事處 / 處長      | 李玉秀            |    |    |
| 屏東縣政府行政處 / 處長      | 曾龍陽            |    |    |
| 屏東縣政府環境保護局 / 局長    | 顏幸苑            |    |    |
| 屏東縣政府勞動暨青年發展處 / 處長 | 黃鼎倫            |    |    |
| 屏東縣後備指揮部 / 指揮官     | 周俊善            |    |    |
| 第四作戰區 / 指揮官        | 傅正誠            |    |    |
| 陸軍機步 333 旅 / 指揮官   | 林士偉            |    |    |
| 內政部消防署             | 內政部消防署勤務中心     |    |    |
| 內政部空中勤務總隊          | 勤務指揮中心         |    |    |
| 內政部空中勤務總隊          | 南區第三大隊第一隊台南機場  |    |    |
| 行政院衛生署             | 南區緊急醫療災難應變指揮中心 |    |    |
| 交通部中央氣象局           | 南區氣象中心         |    |    |
| 屏東縣政府消防局           | 救災救護指揮科        |    |    |
| 經濟部水利署南區水資源局       | 緊急應變小組         |    |    |
| 經濟部水利署第七河川局        | 緊急應變小組         |    |    |
| 行政院農委會南區糧食管理處屏東辦事處 | 緊急應變小組         |    |    |

| 機關或職稱               | 單位或姓名      | 電話 | 傳真 |
|---------------------|------------|----|----|
| 農田水利署屏東管理處          | 防汛小組       |    |    |
| 公路總局第三區養護工程處 / 處長   | 林清洲        |    |    |
| 第三區養護工程處 潮州工務段 / 段長 | 林國祥        |    |    |
| 第三區養護工程處 楓港工務段 / 段長 | 張孟孔        |    |    |
| 自來水公司第七區管理處 / 處長    | 徐俊雄        |    |    |
| 台灣電力公司屏東營業處 / 處長    | 黃志榮        |    |    |
| 欣屏天然氣股份有限公司 / 董事長   | 郝以知        |    |    |
| 中華電信公司屏東營運處 / 總經理   | 梁錦全        |    |    |
| 電力公司第三核能發電廠 / 廠長    | 江明昆        |    |    |
| 交通部民用航空局 恆春航空站 / 主任 | 朱育儀        |    |    |
| 屏東市公所災害應變中心 / 市長    | 林協松        |    |    |
| 麟洛鄉公所災害應變中心 / 鄉長    | 鍾慶平        |    |    |
| 長治鄉公所災害應變中心 / 鄉長    | 古佳川        |    |    |
| 九如鄉公所災害應變中心 / 鄉長    | 張振亮        |    |    |
| 里港鄉公所災害應變中心 / 鄉長    | 徐國銘        |    |    |
| 鹽埔鄉公所災害應變中心 / 鄉長    | 呂家萱        |    |    |
| 高樹鄉公所災害應變中心 / 鄉長    | 王樹圍        |    |    |
| 泰武鄉公所災害應變中心 / 鄉長    | 邱登星        |    |    |
| 瑪家鄉公所災害應變中心 / 鄉長    | 梁明輝        |    |    |
| 三地門鄉公所災害應變中心 / 鄉長   | 車牧勒塞以.拉勒格安 |    |    |
| 霧臺鄉公所災害應變中心 / 鄉長    | 杜正吉        |    |    |
| 萬丹鄉公所災害應變中心 / 鄉長    | 劉昭相        |    |    |
| 東港鎮公所災害應變中心 / 鎮長    | 徐志雄        |    |    |
| 新園鄉公所災害應變中心 / 鄉長    | 方冠丁        |    |    |
| 琉球鄉公所災害應變中心 / 鄉長    | 陳國在        |    |    |
| 林邊鄉公所災害應變中心 / 鄉長    | 陳俊吉        |    |    |
| 南州鄉公所災害應變中心 / 鄉長    | 黃盈裕        |    |    |
| 崁頂鄉公所災害應變中心 / 鄉長    | 曾輝地        |    |    |
| 內埔鄉公所災害應變中心 / 鄉長    | 鍾慶鎮        |    |    |
| 萬巒鄉公所災害應變中心 / 鄉長    | 林國順        |    |    |
| 潮州鎮公所災害應變中心 / 鎮長    | 周品全        |    |    |
| 竹田鄉公所災害應變中心 / 鄉長    | 傅民雄        |    |    |
| 新埤鄉公所災害應變中心 / 鄉長    | 林志成        |    |    |
| 來義鄉公所災害應變中心 / 鄉長    | 莊景星        |    |    |
| 枋寮鄉公所災害應變中心 / 鄉長    | 陳亞麟        |    |    |
| 枋山鄉公所災害應變中心 / 鄉長    | 洪啓能        |    |    |
| 春日鄉公所災害應變中心 / 鄉長    | 柯自強        |    |    |
| 獅子鄉公所災害應變中心 / 鄉長    | 周英傑        |    |    |

| 機關或職稱            | 單位或姓名 | 電話 | 傳真 |
|------------------|-------|----|----|
| 佳冬鄉公所災害應變中心 / 鄉長 | 龔日光   |    |    |
| 恆春鎮公所災害應變中心 / 鎮長 | 盧玉棟   |    |    |
| 車城鄉公所災害應變中心 / 鄉長 | 張春桂   |    |    |
| 滿州鄉公所災害應變中心 / 鄉長 | 余增春   |    |    |
| 牡丹鄉公所災害應變中心 / 鄉長 | 潘壯志   |    |    |

備註：此資料僅供防救災應用，並注意個人資料保護



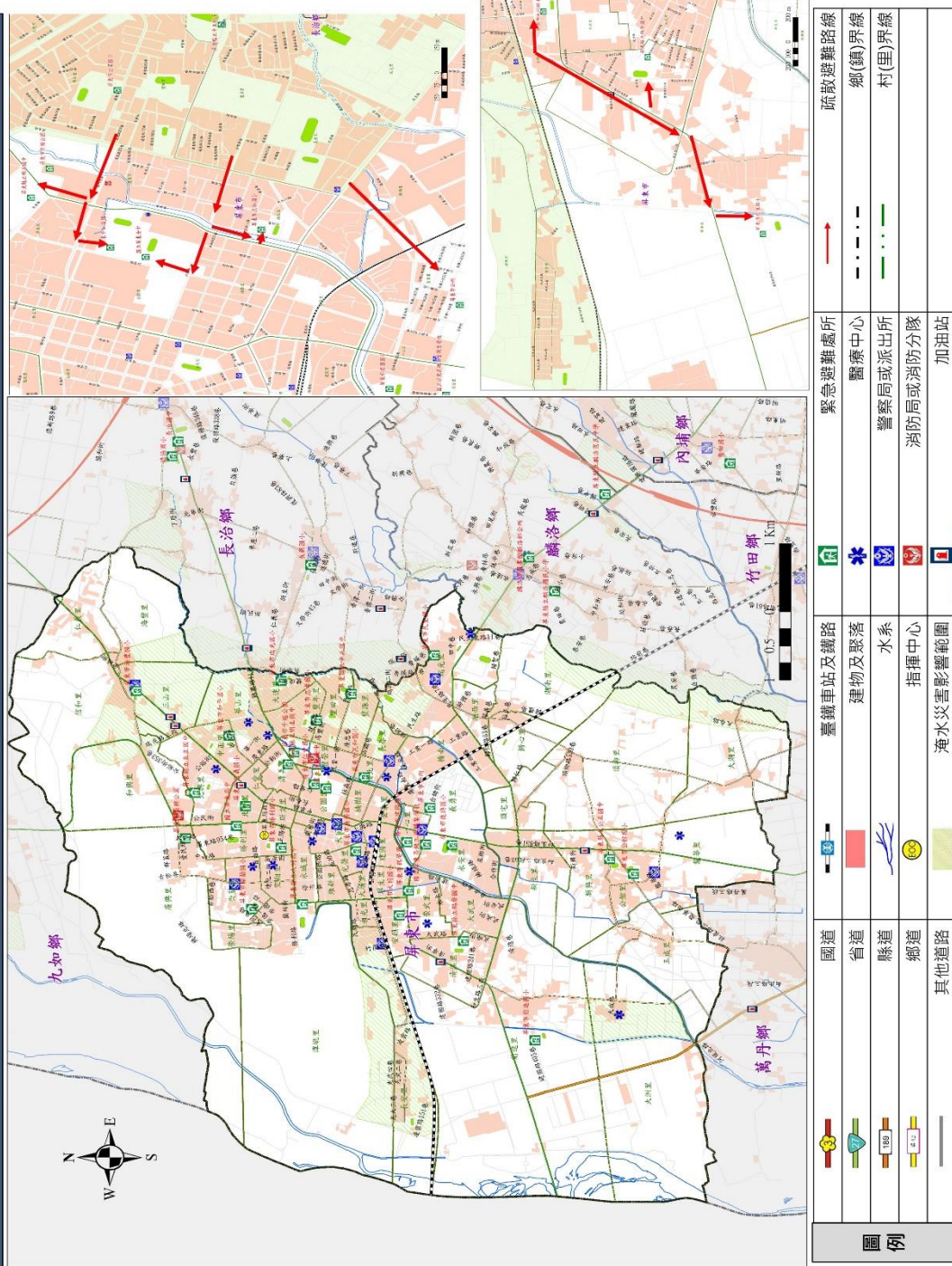
附錄 6-4、屏東縣內抽水站位置及管理聯絡人表

| 抽水站名稱   | 鄉鎮  | 村里  | TWD97-X    | TWD97-Y    | 啟動水位 | 抽水機型式 | 抽水機數量 | 抽水量      | 管理單位  | 緊急聯絡人 | 連絡電話 | 傳真 |
|---------|-----|-----|------------|------------|------|-------|-------|----------|-------|-------|------|----|
| 光復路抽水站  | 東港鎮 | 共和里 | 193117.00  | 2484942.00 |      | 沈水式   | 2     | 3.0 CMS  | 東港鎮公所 | 林中立   |      |    |
| 成功路抽水站  | 東港鎮 | 頂新里 | 193657.00  | 2485775.00 |      | 豎軸式   | 3     | 3.0 CMS  | 東港鎮公所 | 侯金成   |      |    |
| A 幹線抽水站 | 林邊鄉 | 林邊村 | 200717.00  | 2481287.00 |      | 豎軸式   | 3     | 3.0 CMS  | 林邊鄉公所 | 謝峻銘   |      |    |
| 放索溝抽水站  | 林邊鄉 | 水利村 | 199813.00  | 2480061.00 |      | 沈水式   | 4     | 3.5 CMS  | 林邊鄉公所 | 鄭智謙   |      |    |
| 崎峰抽水站   | 林邊鄉 | 崎峰村 | 196884.00  | 2481617.00 |      | 沈水式   | 2     | 0.5 CMS  | 林邊鄉公所 | 王賜霖   |      |    |
| 林邊抽水站   | 林邊鄉 | 大潭村 | 197473.00  | 2482689.00 |      | 螺旋式   | 4     | 2.5 CMS  | 林邊鄉公所 | 陳信雄   |      |    |
| 羌園抽水站   | 佳冬鄉 | 羌園村 | 201133.00  | 2481106.00 |      | 豎軸式   | 4     | 2.5 CMS  | 佳冬鄉公所 | 高林洲   |      |    |
| 大武丁排水水門 | 佳冬鄉 | 大同村 | 201942.00  | 2482867.00 |      | 豎軸式   | 2     | 3.0 CMS  | 佳冬鄉公所 | 胡志賢   |      |    |
| 武丁排水水門  | 佳冬鄉 | 豐隆村 | 202919.00  | 2484205.00 |      | 沈水式   | 2     | 0.5 CMS  | 佳冬鄉公所 | 胡志賢   |      |    |
| 塹仔抽水站   | 佳冬鄉 | 燄溫村 | 200550.00  | 2462480.00 |      | 豎軸式   | 4     | 1.5 CMS  | 佳冬鄉公所 | 張漢明   |      |    |
| 新塹仔站    | 佳冬鄉 | 燄溫村 | 200550.00  | 2462480.00 |      | 豎軸式   | 3     | 1.7 CMS  | 佳冬鄉公所 | 張漢明   |      |    |
| 塹豐抽水站   | 佳冬鄉 | 燄溫村 | 200439.00  | 2479440.00 |      | 沈水式   | 4     | 0.5 CMS  | 佳冬鄉公所 | 王新來   |      |    |
| 海埔抽水站   | 佳冬鄉 | 燄溫村 | 201162.00  | 2480043.00 |      | 沈水式   | 2     | 1.0 CMS  | 佳冬鄉公所 | 李順龍   |      |    |
| 大武丁抽水站  | 佳冬鄉 | 羌園村 | 201422.00  | 2482066.00 |      | 沈水式   | 2     | 0.5 CMS  | 佳冬鄉公所 | 胡志賢   |      |    |
| 海埔抽水站   | 佳冬鄉 | 燄溫村 | 201150.00  | 2480048.00 |      | 沈水式   | 2     | 1.0 CMS  | 佳冬鄉公所 | 李順隆   |      |    |
| 新園抽水站   | 新園鄉 | 港西村 | 1948810.00 | 2490092.00 |      | 豎軸式   | 3     | 3.0 CMS  | 屏東縣政府 | 陳崢嶸   |      |    |
| 烏龍抽水站   | 新園鄉 | 鹽埔村 | 193025.00  | 2485987.00 |      | 豎軸式   | 3     | 3.0 CMS  | 屏東縣政府 | 楊國龍   |      |    |
| 烏龍抽水站   | 新園鄉 | 鹽埔村 | 193025.00  | 2485987.00 |      | 豎軸式   | 2     | 2.0 CMS  | 屏東縣政府 | 楊國龍   |      |    |
| 溪洲溪抽水站  | 崁頂鄉 | 越溪村 | 196707.00  | 2489038.00 |      | 豎軸式   | 4     | 2.5 CMS  | 崁頂鄉公所 | 江益志   |      |    |
| 港東抽水站   | 崁頂鄉 | 港東村 | 195347.00  | 2487921.00 |      | 沈水式   | 4     | 1.75 CMS | 崁頂鄉公所 | 方政陽   |      |    |

附錄 7、全縣各鄉鎮市水災疏散避難圖

屏東縣屏東市防災地圖

編號 PTH-100-1301(1/10,000)



| <p><b>防災資訊表</b></p> <p>鄉(鎮)界圖</p> <p>面積<br/>65.0670Km<sup>2</sup></p> <p>總人口數<br/>195,528人</p>  |               |     |                |     |      |   |             |     |                |   |             |     |                |   |             |     |                |   |             |     |                |   |             |     |                |   |             |     |                |   |             |     |                |   |             |     |                |   |             |     |                |    |             |     |                |    |              |     |                |    |              |     |                |    |              |     |                |    |              |     |                |    |              |     |                |    |              |     |                |    |              |     |                |    |              |     |                |    |              |     |                |    |              |     |                |    |               |     |                |    |               |     |                |    |               |     |                |    |               |     |                |    |               |     |                |    |               |     |                |    |               |     |                |    |               |     |                |    |               |     |                |
|---|---------------|-----|----------------|-----|------|---|-------------|-----|----------------|---|-------------|-----|----------------|---|-------------|-----|----------------|---|-------------|-----|----------------|---|-------------|-----|----------------|---|-------------|-----|----------------|---|-------------|-----|----------------|---|-------------|-----|----------------|---|-------------|-----|----------------|----|-------------|-----|----------------|----|--------------|-----|----------------|----|--------------|-----|----------------|----|--------------|-----|----------------|----|--------------|-----|----------------|----|--------------|-----|----------------|----|--------------|-----|----------------|----|--------------|-----|----------------|----|--------------|-----|----------------|----|--------------|-----|----------------|----|--------------|-----|----------------|----|---------------|-----|----------------|----|---------------|-----|----------------|----|---------------|-----|----------------|----|---------------|-----|----------------|----|---------------|-----|----------------|----|---------------|-----|----------------|----|---------------|-----|----------------|----|---------------|-----|----------------|----|---------------|-----|----------------|
| <p><b>災害通報單位</b></p> <p>• 消防局 電話 - 119<br/>地址 - 屏東市和興里忠孝路226號<br/>電話 - (08)765-5778<br/>• 屏東縣政府消防局第一大隊屏東分隊<br/>地址 - 屏東市勝利路47號<br/>電話 - (08)736-0163或 (08)736-0049<br/>• 屏東縣政府警察局<br/>地址 - 屏東市中正路119號<br/>電話 - (08)732-2156</p>  |               |     |                |     |      |   |             |     |                |   |             |     |                |   |             |     |                |   |             |     |                |   |             |     |                |   |             |     |                |   |             |     |                |   |             |     |                |   |             |     |                |    |             |     |                |    |              |     |                |    |              |     |                |    |              |     |                |    |              |     |                |    |              |     |                |    |              |     |                |    |              |     |                |    |              |     |                |    |              |     |                |    |              |     |                |    |               |     |                |    |               |     |                |    |               |     |                |    |               |     |                |    |               |     |                |    |               |     |                |    |               |     |                |    |               |     |                |    |               |     |                |
| <p><b>緊急聯絡人</b></p> <p>• 屏東市公所 民政課<br/>• 電話 - (08) 7516106<br/>(08) 7560101#121</p>   |               |     |                |     |      |   |             |     |                |   |             |     |                |   |             |     |                |   |             |     |                |   |             |     |                |   |             |     |                |   |             |     |                |   |             |     |                |   |             |     |                |    |             |     |                |    |              |     |                |    |              |     |                |    |              |     |                |    |              |     |                |    |              |     |                |    |              |     |                |    |              |     |                |    |              |     |                |    |              |     |                |    |              |     |                |    |               |     |                |    |               |     |                |    |               |     |                |    |               |     |                |    |               |     |                |    |               |     |                |    |               |     |                |    |               |     |                |    |               |     |                |
| <p><b>防災資訊網站</b></p> <p>農委會水土保持局土石流防災資訊網<br/><a href="http://246.swcb.gov.tw/default-1.asp">http://246.swcb.gov.tw/default-1.asp</a><br/>經濟部水利署防災資訊服務網<br/><a href="http://fhy2.wra.gov.tw/Pub_Web/">http://fhy2.wra.gov.tw/Pub_Web/</a><br/>交通服務e網通<br/><a href="http://61.57.40.123/Entegration_new/">http://61.57.40.123/Entegration_new/</a><br/>中央氣象局<br/><a href="http://www.cwb.gov.tw/A7/index.htm">http://www.cwb.gov.tw/A7/index.htm</a></p>  |               |     |                |     |      |   |             |     |                |   |             |     |                |   |             |     |                |   |             |     |                |   |             |     |                |   |             |     |                |   |             |     |                |   |             |     |                |   |             |     |                |    |             |     |                |    |              |     |                |    |              |     |                |    |              |     |                |    |              |     |                |    |              |     |                |    |              |     |                |    |              |     |                |    |              |     |                |    |              |     |                |    |              |     |                |    |               |     |                |    |               |     |                |    |               |     |                |    |               |     |                |    |               |     |                |    |               |     |                |    |               |     |                |    |               |     |                |    |               |     |                |
| <p><b>緊急避難處所</b></p> <table border="1"> <thead> <tr> <th>序號</th> <th>學校(機關)名稱</th> <th>聯絡人</th> <th>聯絡電話</th> </tr> </thead> <tbody> <tr><td>1</td><td>屏東市公立第一國民小學</td><td>林金成</td><td>08-7560101#132</td></tr> <tr><td>2</td><td>屏東市公立第二國民小學</td><td>林金成</td><td>08-7560101#132</td></tr> <tr><td>3</td><td>屏東市公立第三國民小學</td><td>林金成</td><td>08-7560101#132</td></tr> <tr><td>4</td><td>屏東市公立第四國民小學</td><td>林金成</td><td>08-7560101#132</td></tr> <tr><td>5</td><td>屏東市公立第五國民小學</td><td>林金成</td><td>08-7560101#132</td></tr> <tr><td>6</td><td>屏東市公立第六國民小學</td><td>林金成</td><td>08-7560101#132</td></tr> <tr><td>7</td><td>屏東市公立第七國民小學</td><td>林金成</td><td>08-7560101#132</td></tr> <tr><td>8</td><td>屏東市公立第八國民小學</td><td>林金成</td><td>08-7560101#132</td></tr> <tr><td>9</td><td>屏東市公立第九國民小學</td><td>林金成</td><td>08-7560101#132</td></tr> <tr><td>10</td><td>屏東市公立第十國民小學</td><td>林金成</td><td>08-7560101#132</td></tr> <tr><td>11</td><td>屏東市公立第十一國民小學</td><td>林金成</td><td>08-7560101#132</td></tr> <tr><td>12</td><td>屏東市公立第十二國民小學</td><td>林金成</td><td>08-7560101#132</td></tr> <tr><td>13</td><td>屏東市公立第十三國民小學</td><td>林金成</td><td>08-7560101#132</td></tr> <tr><td>14</td><td>屏東市公立第十四國民小學</td><td>林金成</td><td>08-7560101#132</td></tr> <tr><td>15</td><td>屏東市公立第十五國民小學</td><td>林金成</td><td>08-7560101#132</td></tr> <tr><td>16</td><td>屏東市公立第十六國民小學</td><td>林金成</td><td>08-7560101#132</td></tr> <tr><td>17</td><td>屏東市公立第十七國民小學</td><td>林金成</td><td>08-7560101#132</td></tr> <tr><td>18</td><td>屏東市公立第十八國民小學</td><td>林金成</td><td>08-7560101#132</td></tr> <tr><td>19</td><td>屏東市公立第十九國民小學</td><td>林金成</td><td>08-7560101#132</td></tr> <tr><td>20</td><td>屏東市公立第二十國民小學</td><td>林金成</td><td>08-7560101#132</td></tr> <tr><td>21</td><td>屏東市公立第二十一國民小學</td><td>林金成</td><td>08-7560101#132</td></tr> <tr><td>22</td><td>屏東市公立第二十二國民小學</td><td>林金成</td><td>08-7560101#132</td></tr> <tr><td>23</td><td>屏東市公立第二十三國民小學</td><td>林金成</td><td>08-7560101#132</td></tr> <tr><td>24</td><td>屏東市公立第二十四國民小學</td><td>林金成</td><td>08-7560101#132</td></tr> <tr><td>25</td><td>屏東市公立第二十五國民小學</td><td>林金成</td><td>08-7560101#132</td></tr> <tr><td>26</td><td>屏東市公立第二十六國民小學</td><td>林金成</td><td>08-7560101#132</td></tr> <tr><td>27</td><td>屏東市公立第二十七國民小學</td><td>林金成</td><td>08-7560101#132</td></tr> <tr><td>28</td><td>屏東市公立第二十八國民小學</td><td>林金成</td><td>08-7560101#132</td></tr> <tr><td>29</td><td>屏東市公立第二十九國民小學</td><td>林金成</td><td>08-7560101#132</td></tr> </tbody> </table> |               | 序號  | 學校(機關)名稱       | 聯絡人 | 聯絡電話 | 1 | 屏東市公立第一國民小學 | 林金成 | 08-7560101#132 | 2 | 屏東市公立第二國民小學 | 林金成 | 08-7560101#132 | 3 | 屏東市公立第三國民小學 | 林金成 | 08-7560101#132 | 4 | 屏東市公立第四國民小學 | 林金成 | 08-7560101#132 | 5 | 屏東市公立第五國民小學 | 林金成 | 08-7560101#132 | 6 | 屏東市公立第六國民小學 | 林金成 | 08-7560101#132 | 7 | 屏東市公立第七國民小學 | 林金成 | 08-7560101#132 | 8 | 屏東市公立第八國民小學 | 林金成 | 08-7560101#132 | 9 | 屏東市公立第九國民小學 | 林金成 | 08-7560101#132 | 10 | 屏東市公立第十國民小學 | 林金成 | 08-7560101#132 | 11 | 屏東市公立第十一國民小學 | 林金成 | 08-7560101#132 | 12 | 屏東市公立第十二國民小學 | 林金成 | 08-7560101#132 | 13 | 屏東市公立第十三國民小學 | 林金成 | 08-7560101#132 | 14 | 屏東市公立第十四國民小學 | 林金成 | 08-7560101#132 | 15 | 屏東市公立第十五國民小學 | 林金成 | 08-7560101#132 | 16 | 屏東市公立第十六國民小學 | 林金成 | 08-7560101#132 | 17 | 屏東市公立第十七國民小學 | 林金成 | 08-7560101#132 | 18 | 屏東市公立第十八國民小學 | 林金成 | 08-7560101#132 | 19 | 屏東市公立第十九國民小學 | 林金成 | 08-7560101#132 | 20 | 屏東市公立第二十國民小學 | 林金成 | 08-7560101#132 | 21 | 屏東市公立第二十一國民小學 | 林金成 | 08-7560101#132 | 22 | 屏東市公立第二十二國民小學 | 林金成 | 08-7560101#132 | 23 | 屏東市公立第二十三國民小學 | 林金成 | 08-7560101#132 | 24 | 屏東市公立第二十四國民小學 | 林金成 | 08-7560101#132 | 25 | 屏東市公立第二十五國民小學 | 林金成 | 08-7560101#132 | 26 | 屏東市公立第二十六國民小學 | 林金成 | 08-7560101#132 | 27 | 屏東市公立第二十七國民小學 | 林金成 | 08-7560101#132 | 28 | 屏東市公立第二十八國民小學 | 林金成 | 08-7560101#132 | 29 | 屏東市公立第二十九國民小學 | 林金成 | 08-7560101#132 |
| 序號  | 學校(機關)名稱      | 聯絡人 | 聯絡電話           |     |      |   |             |     |                |   |             |     |                |   |             |     |                |   |             |     |                |   |             |     |                |   |             |     |                |   |             |     |                |   |             |     |                |   |             |     |                |    |             |     |                |    |              |     |                |    |              |     |                |    |              |     |                |    |              |     |                |    |              |     |                |    |              |     |                |    |              |     |                |    |              |     |                |    |              |     |                |    |              |     |                |    |               |     |                |    |               |     |                |    |               |     |                |    |               |     |                |    |               |     |                |    |               |     |                |    |               |     |                |    |               |     |                |    |               |     |                |
| 1   | 屏東市公立第一國民小學   | 林金成 | 08-7560101#132 |     |      |   |             |     |                |   |             |     |                |   |             |     |                |   |             |     |                |   |             |     |                |   |             |     |                |   |             |     |                |   |             |     |                |   |             |     |                |    |             |     |                |    |              |     |                |    |              |     |                |    |              |     |                |    |              |     |                |    |              |     |                |    |              |     |                |    |              |     |                |    |              |     |                |    |              |     |                |    |              |     |                |    |               |     |                |    |               |     |                |    |               |     |                |    |               |     |                |    |               |     |                |    |               |     |                |    |               |     |                |    |               |     |                |    |               |     |                |
| 2   | 屏東市公立第二國民小學   | 林金成 | 08-7560101#132 |     |      |   |             |     |                |   |             |     |                |   |             |     |                |   |             |     |                |   |             |     |                |   |             |     |                |   |             |     |                |   |             |     |                |   |             |     |                |    |             |     |                |    |              |     |                |    |              |     |                |    |              |     |                |    |              |     |                |    |              |     |                |    |              |     |                |    |              |     |                |    |              |     |                |    |              |     |                |    |              |     |                |    |               |     |                |    |               |     |                |    |               |     |                |    |               |     |                |    |               |     |                |    |               |     |                |    |               |     |                |    |               |     |                |    |               |     |                |
| 3   | 屏東市公立第三國民小學   | 林金成 | 08-7560101#132 |     |      |   |             |     |                |   |             |     |                |   |             |     |                |   |             |     |                |   |             |     |                |   |             |     |                |   |             |     |                |   |             |     |                |   |             |     |                |    |             |     |                |    |              |     |                |    |              |     |                |    |              |     |                |    |              |     |                |    |              |     |                |    |              |     |                |    |              |     |                |    |              |     |                |    |              |     |                |    |              |     |                |    |               |     |                |    |               |     |                |    |               |     |                |    |               |     |                |    |               |     |                |    |               |     |                |    |               |     |                |    |               |     |                |    |               |     |                |
| 4   | 屏東市公立第四國民小學   | 林金成 | 08-7560101#132 |     |      |   |             |     |                |   |             |     |                |   |             |     |                |   |             |     |                |   |             |     |                |   |             |     |                |   |             |     |                |   |             |     |                |   |             |     |                |    |             |     |                |    |              |     |                |    |              |     |                |    |              |     |                |    |              |     |                |    |              |     |                |    |              |     |                |    |              |     |                |    |              |     |                |    |              |     |                |    |              |     |                |    |               |     |                |    |               |     |                |    |               |     |                |    |               |     |                |    |               |     |                |    |               |     |                |    |               |     |                |    |               |     |                |    |               |     |                |
| 5   | 屏東市公立第五國民小學   | 林金成 | 08-7560101#132 |     |      |   |             |     |                |   |             |     |                |   |             |     |                |   |             |     |                |   |             |     |                |   |             |     |                |   |             |     |                |   |             |     |                |   |             |     |                |    |             |     |                |    |              |     |                |    |              |     |                |    |              |     |                |    |              |     |                |    |              |     |                |    |              |     |                |    |              |     |                |    |              |     |                |    |              |     |                |    |              |     |                |    |               |     |                |    |               |     |                |    |               |     |                |    |               |     |                |    |               |     |                |    |               |     |                |    |               |     |                |    |               |     |                |    |               |     |                |
| 6   | 屏東市公立第六國民小學   | 林金成 | 08-7560101#132 |     |      |   |             |     |                |   |             |     |                |   |             |     |                |   |             |     |                |   |             |     |                |   |             |     |                |   |             |     |                |   |             |     |                |   |             |     |                |    |             |     |                |    |              |     |                |    |              |     |                |    |              |     |                |    |              |     |                |    |              |     |                |    |              |     |                |    |              |     |                |    |              |     |                |    |              |     |                |    |              |     |                |    |               |     |                |    |               |     |                |    |               |     |                |    |               |     |                |    |               |     |                |    |               |     |                |    |               |     |                |    |               |     |                |    |               |     |                |
| 7   | 屏東市公立第七國民小學   | 林金成 | 08-7560101#132 |     |      |   |             |     |                |   |             |     |                |   |             |     |                |   |             |     |                |   |             |     |                |   |             |     |                |   |             |     |                |   |             |     |                |   |             |     |                |    |             |     |                |    |              |     |                |    |              |     |                |    |              |     |                |    |              |     |                |    |              |     |                |    |              |     |                |    |              |     |                |    |              |     |                |    |              |     |                |    |              |     |                |    |               |     |                |    |               |     |                |    |               |     |                |    |               |     |                |    |               |     |                |    |               |     |                |    |               |     |                |    |               |     |                |    |               |     |                |
| 8   | 屏東市公立第八國民小學   | 林金成 | 08-7560101#132 |     |      |   |             |     |                |   |             |     |                |   |             |     |                |   |             |     |                |   |             |     |                |   |             |     |                |   |             |     |                |   |             |     |                |   |             |     |                |    |             |     |                |    |              |     |                |    |              |     |                |    |              |     |                |    |              |     |                |    |              |     |                |    |              |     |                |    |              |     |                |    |              |     |                |    |              |     |                |    |              |     |                |    |               |     |                |    |               |     |                |    |               |     |                |    |               |     |                |    |               |     |                |    |               |     |                |    |               |     |                |    |               |     |                |    |               |     |                |
| 9   | 屏東市公立第九國民小學   | 林金成 | 08-7560101#132 |     |      |   |             |     |                |   |             |     |                |   |             |     |                |   |             |     |                |   |             |     |                |   |             |     |                |   |             |     |                |   |             |     |                |   |             |     |                |    |             |     |                |    |              |     |                |    |              |     |                |    |              |     |                |    |              |     |                |    |              |     |                |    |              |     |                |    |              |     |                |    |              |     |                |    |              |     |                |    |              |     |                |    |               |     |                |    |               |     |                |    |               |     |                |    |               |     |                |    |               |     |                |    |               |     |                |    |               |     |                |    |               |     |                |    |               |     |                |
| 10  | 屏東市公立第十國民小學   | 林金成 | 08-7560101#132 |     |      |   |             |     |                |   |             |     |                |   |             |     |                |   |             |     |                |   |             |     |                |   |             |     |                |   |             |     |                |   |             |     |                |   |             |     |                |    |             |     |                |    |              |     |                |    |              |     |                |    |              |     |                |    |              |     |                |    |              |     |                |    |              |     |                |    |              |     |                |    |              |     |                |    |              |     |                |    |              |     |                |    |               |     |                |    |               |     |                |    |               |     |                |    |               |     |                |    |               |     |                |    |               |     |                |    |               |     |                |    |               |     |                |    |               |     |                |
| 11  | 屏東市公立第十一國民小學  | 林金成 | 08-7560101#132 |     |      |   |             |     |                |   |             |     |                |   |             |     |                |   |             |     |                |   |             |     |                |   |             |     |                |   |             |     |                |   |             |     |                |   |             |     |                |    |             |     |                |    |              |     |                |    |              |     |                |    |              |     |                |    |              |     |                |    |              |     |                |    |              |     |                |    |              |     |                |    |              |     |                |    |              |     |                |    |              |     |                |    |               |     |                |    |               |     |                |    |               |     |                |    |               |     |                |    |               |     |                |    |               |     |                |    |               |     |                |    |               |     |                |    |               |     |                |
| 12  | 屏東市公立第十二國民小學  | 林金成 | 08-7560101#132 |     |      |   |             |     |                |   |             |     |                |   |             |     |                |   |             |     |                |   |             |     |                |   |             |     |                |   |             |     |                |   |             |     |                |   |             |     |                |    |             |     |                |    |              |     |                |    |              |     |                |    |              |     |                |    |              |     |                |    |              |     |                |    |              |     |                |    |              |     |                |    |              |     |                |    |              |     |                |    |              |     |                |    |               |     |                |    |               |     |                |    |               |     |                |    |               |     |                |    |               |     |                |    |               |     |                |    |               |     |                |    |               |     |                |    |               |     |                |
| 13  | 屏東市公立第十三國民小學  | 林金成 | 08-7560101#132 |     |      |   |             |     |                |   |             |     |                |   |             |     |                |   |             |     |                |   |             |     |                |   |             |     |                |   |             |     |                |   |             |     |                |   |             |     |                |    |             |     |                |    |              |     |                |    |              |     |                |    |              |     |                |    |              |     |                |    |              |     |                |    |              |     |                |    |              |     |                |    |              |     |                |    |              |     |                |    |              |     |                |    |               |     |                |    |               |     |                |    |               |     |                |    |               |     |                |    |               |     |                |    |               |     |                |    |               |     |                |    |               |     |                |    |               |     |                |
| 14  | 屏東市公立第十四國民小學  | 林金成 | 08-7560101#132 |     |      |   |             |     |                |   |             |     |                |   |             |     |                |   |             |     |                |   |             |     |                |   |             |     |                |   |             |     |                |   |             |     |                |   |             |     |                |    |             |     |                |    |              |     |                |    |              |     |                |    |              |     |                |    |              |     |                |    |              |     |                |    |              |     |                |    |              |     |                |    |              |     |                |    |              |     |                |    |              |     |                |    |               |     |                |    |               |     |                |    |               |     |                |    |               |     |                |    |               |     |                |    |               |     |                |    |               |     |                |    |               |     |                |    |               |     |                |
| 15  | 屏東市公立第十五國民小學  | 林金成 | 08-7560101#132 |     |      |   |             |     |                |   |             |     |                |   |             |     |                |   |             |     |                |   |             |     |                |   |             |     |                |   |             |     |                |   |             |     |                |   |             |     |                |    |             |     |                |    |              |     |                |    |              |     |                |    |              |     |                |    |              |     |                |    |              |     |                |    |              |     |                |    |              |     |                |    |              |     |                |    |              |     |                |    |              |     |                |    |               |     |                |    |               |     |                |    |               |     |                |    |               |     |                |    |               |     |                |    |               |     |                |    |               |     |                |    |               |     |                |    |               |     |                |
| 16  | 屏東市公立第十六國民小學  | 林金成 | 08-7560101#132 |     |      |   |             |     |                |   |             |     |                |   |             |     |                |   |             |     |                |   |             |     |                |   |             |     |                |   |             |     |                |   |             |     |                |   |             |     |                |    |             |     |                |    |              |     |                |    |              |     |                |    |              |     |                |    |              |     |                |    |              |     |                |    |              |     |                |    |              |     |                |    |              |     |                |    |              |     |                |    |              |     |                |    |               |     |                |    |               |     |                |    |               |     |                |    |               |     |                |    |               |     |                |    |               |     |                |    |               |     |                |    |               |     |                |    |               |     |                |
| 17  | 屏東市公立第十七國民小學  | 林金成 | 08-7560101#132 |     |      |   |             |     |                |   |             |     |                |   |             |     |                |   |             |     |                |   |             |     |                |   |             |     |                |   |             |     |                |   |             |     |                |   |             |     |                |    |             |     |                |    |              |     |                |    |              |     |                |    |              |     |                |    |              |     |                |    |              |     |                |    |              |     |                |    |              |     |                |    |              |     |                |    |              |     |                |    |              |     |                |    |               |     |                |    |               |     |                |    |               |     |                |    |               |     |                |    |               |     |                |    |               |     |                |    |               |     |                |    |               |     |                |    |               |     |                |
| 18  | 屏東市公立第十八國民小學  | 林金成 | 08-7560101#132 |     |      |   |             |     |                |   |             |     |                |   |             |     |                |   |             |     |                |   |             |     |                |   |             |     |                |   |             |     |                |   |             |     |                |   |             |     |                |    |             |     |                |    |              |     |                |    |              |     |                |    |              |     |                |    |              |     |                |    |              |     |                |    |              |     |                |    |              |     |                |    |              |     |                |    |              |     |                |    |              |     |                |    |               |     |                |    |               |     |                |    |               |     |                |    |               |     |                |    |               |     |                |    |               |     |                |    |               |     |                |    |               |     |                |    |               |     |                |
| 19  | 屏東市公立第十九國民小學  | 林金成 | 08-7560101#132 |     |      |   |             |     |                |   |             |     |                |   |             |     |                |   |             |     |                |   |             |     |                |   |             |     |                |   |             |     |                |   |             |     |                |   |             |     |                |    |             |     |                |    |              |     |                |    |              |     |                |    |              |     |                |    |              |     |                |    |              |     |                |    |              |     |                |    |              |     |                |    |              |     |                |    |              |     |                |    |              |     |                |    |               |     |                |    |               |     |                |    |               |     |                |    |               |     |                |    |               |     |                |    |               |     |                |    |               |     |                |    |               |     |                |    |               |     |                |
| 20  | 屏東市公立第二十國民小學  | 林金成 | 08-7560101#132 |     |      |   |             |     |                |   |             |     |                |   |             |     |                |   |             |     |                |   |             |     |                |   |             |     |                |   |             |     |                |   |             |     |                |   |             |     |                |    |             |     |                |    |              |     |                |    |              |     |                |    |              |     |                |    |              |     |                |    |              |     |                |    |              |     |                |    |              |     |                |    |              |     |                |    |              |     |                |    |              |     |                |    |               |     |                |    |               |     |                |    |               |     |                |    |               |     |                |    |               |     |                |    |               |     |                |    |               |     |                |    |               |     |                |    |               |     |                |
| 21  | 屏東市公立第二十一國民小學 | 林金成 | 08-7560101#132 |     |      |   |             |     |                |   |             |     |                |   |             |     |                |   |             |     |                |   |             |     |                |   |             |     |                |   |             |     |                |   |             |     |                |   |             |     |                |    |             |     |                |    |              |     |                |    |              |     |                |    |              |     |                |    |              |     |                |    |              |     |                |    |              |     |                |    |              |     |                |    |              |     |                |    |              |     |                |    |              |     |                |    |               |     |                |    |               |     |                |    |               |     |                |    |               |     |                |    |               |     |                |    |               |     |                |    |               |     |                |    |               |     |                |    |               |     |                |
| 22  | 屏東市公立第二十二國民小學 | 林金成 | 08-7560101#132 |     |      |   |             |     |                |   |             |     |                |   |             |     |                |   |             |     |                |   |             |     |                |   |             |     |                |   |             |     |                |   |             |     |                |   |             |     |                |    |             |     |                |    |              |     |                |    |              |     |                |    |              |     |                |    |              |     |                |    |              |     |                |    |              |     |                |    |              |     |                |    |              |     |                |    |              |     |                |    |              |     |                |    |               |     |                |    |               |     |                |    |               |     |                |    |               |     |                |    |               |     |                |    |               |     |                |    |               |     |                |    |               |     |                |    |               |     |                |
| 23  | 屏東市公立第二十三國民小學 | 林金成 | 08-7560101#132 |     |      |   |             |     |                |   |             |     |                |   |             |     |                |   |             |     |                |   |             |     |                |   |             |     |                |   |             |     |                |   |             |     |                |   |             |     |                |    |             |     |                |    |              |     |                |    |              |     |                |    |              |     |                |    |              |     |                |    |              |     |                |    |              |     |                |    |              |     |                |    |              |     |                |    |              |     |                |    |              |     |                |    |               |     |                |    |               |     |                |    |               |     |                |    |               |     |                |    |               |     |                |    |               |     |                |    |               |     |                |    |               |     |                |    |               |     |                |
| 24  | 屏東市公立第二十四國民小學 | 林金成 | 08-7560101#132 |     |      |   |             |     |                |   |             |     |                |   |             |     |                |   |             |     |                |   |             |     |                |   |             |     |                |   |             |     |                |   |             |     |                |   |             |     |                |    |             |     |                |    |              |     |                |    |              |     |                |    |              |     |                |    |              |     |                |    |              |     |                |    |              |     |                |    |              |     |                |    |              |     |                |    |              |     |                |    |              |     |                |    |               |     |                |    |               |     |                |    |               |     |                |    |               |     |                |    |               |     |                |    |               |     |                |    |               |     |                |    |               |     |                |    |               |     |                |
| 25  | 屏東市公立第二十五國民小學 | 林金成 | 08-7560101#132 |     |      |   |             |     |                |   |             |     |                |   |             |     |                |   |             |     |                |   |             |     |                |   |             |     |                |   |             |     |                |   |             |     |                |   |             |     |                |    |             |     |                |    |              |     |                |    |              |     |                |    |              |     |                |    |              |     |                |    |              |     |                |    |              |     |                |    |              |     |                |    |              |     |                |    |              |     |                |    |              |     |                |    |               |     |                |    |               |     |                |    |               |     |                |    |               |     |                |    |               |     |                |    |               |     |                |    |               |     |                |    |               |     |                |    |               |     |                |
| 26  | 屏東市公立第二十六國民小學 | 林金成 | 08-7560101#132 |     |      |   |             |     |                |   |             |     |                |   |             |     |                |   |             |     |                |   |             |     |                |   |             |     |                |   |             |     |                |   |             |     |                |   |             |     |                |    |             |     |                |    |              |     |                |    |              |     |                |    |              |     |                |    |              |     |                |    |              |     |                |    |              |     |                |    |              |     |                |    |              |     |                |    |              |     |                |    |              |     |                |    |               |     |                |    |               |     |                |    |               |     |                |    |               |     |                |    |               |     |                |    |               |     |                |    |               |     |                |    |               |     |                |    |               |     |                |
| 27  | 屏東市公立第二十七國民小學 | 林金成 | 08-7560101#132 |     |      |   |             |     |                |   |             |     |                |   |             |     |                |   |             |     |                |   |             |     |                |   |             |     |                |   |             |     |                |   |             |     |                |   |             |     |                |    |             |     |                |    |              |     |                |    |              |     |                |    |              |     |                |    |              |     |                |    |              |     |                |    |              |     |                |    |              |     |                |    |              |     |                |    |              |     |                |    |              |     |                |    |               |     |                |    |               |     |                |    |               |     |                |    |               |     |                |    |               |     |                |    |               |     |                |    |               |     |                |    |               |     |                |    |               |     |                |
| 28  | 屏東市公立第二十八國民小學 | 林金成 | 08-7560101#132 |     |      |   |             |     |                |   |             |     |                |   |             |     |                |   |             |     |                |   |             |     |                |   |             |     |                |   |             |     |                |   |             |     |                |   |             |     |                |    |             |     |                |    |              |     |                |    |              |     |                |    |              |     |                |    |              |     |                |    |              |     |                |    |              |     |                |    |              |     |                |    |              |     |                |    |              |     |                |    |              |     |                |    |               |     |                |    |               |     |                |    |               |     |                |    |               |     |                |    |               |     |                |    |               |     |                |    |               |     |                |    |               |     |                |    |               |     |                |
| 29  | 屏東市公立第二十九國民小學 | 林金成 | 08-7560101#132 |     |      |   |             |     |                |   |             |     |                |   |             |     |                |   |             |     |                |   |             |     |                |   |             |     |                |   |             |     |                |   |             |     |                |   |             |     |                |    |             |     |                |    |              |     |                |    |              |     |                |    |              |     |                |    |              |     |                |    |              |     |                |    |              |     |                |    |              |     |                |    |              |     |                |    |              |     |                |    |              |     |                |    |               |     |                |    |               |     |                |    |               |     |                |    |               |     |                |    |               |     |                |    |               |     |                |    |               |     |                |    |               |     |                |    |               |     |                |

**圖例**

|  |      |  |          |  |          |  |        |
|--|------|--|----------|--|----------|--|--------|
|  | 國道   |  | 臺鐵車站及鐵路  |  | 緊急避難處所   |  | 疏散避難路線 |
|  | 省道   |  | 建築物及聚落   |  | 醫療中心     |  | 鄉(鎮)界線 |
|  | 縣道   |  | 水系       |  | 警察局或派出所  |  | 村(里)界線 |
|  | 鄉道   |  | 指揮中心     |  | 消防局或消防分隊 |  |        |
|  | 其他道路 |  | 淹水災害影響範圍 |  | 加油站      |  |        |



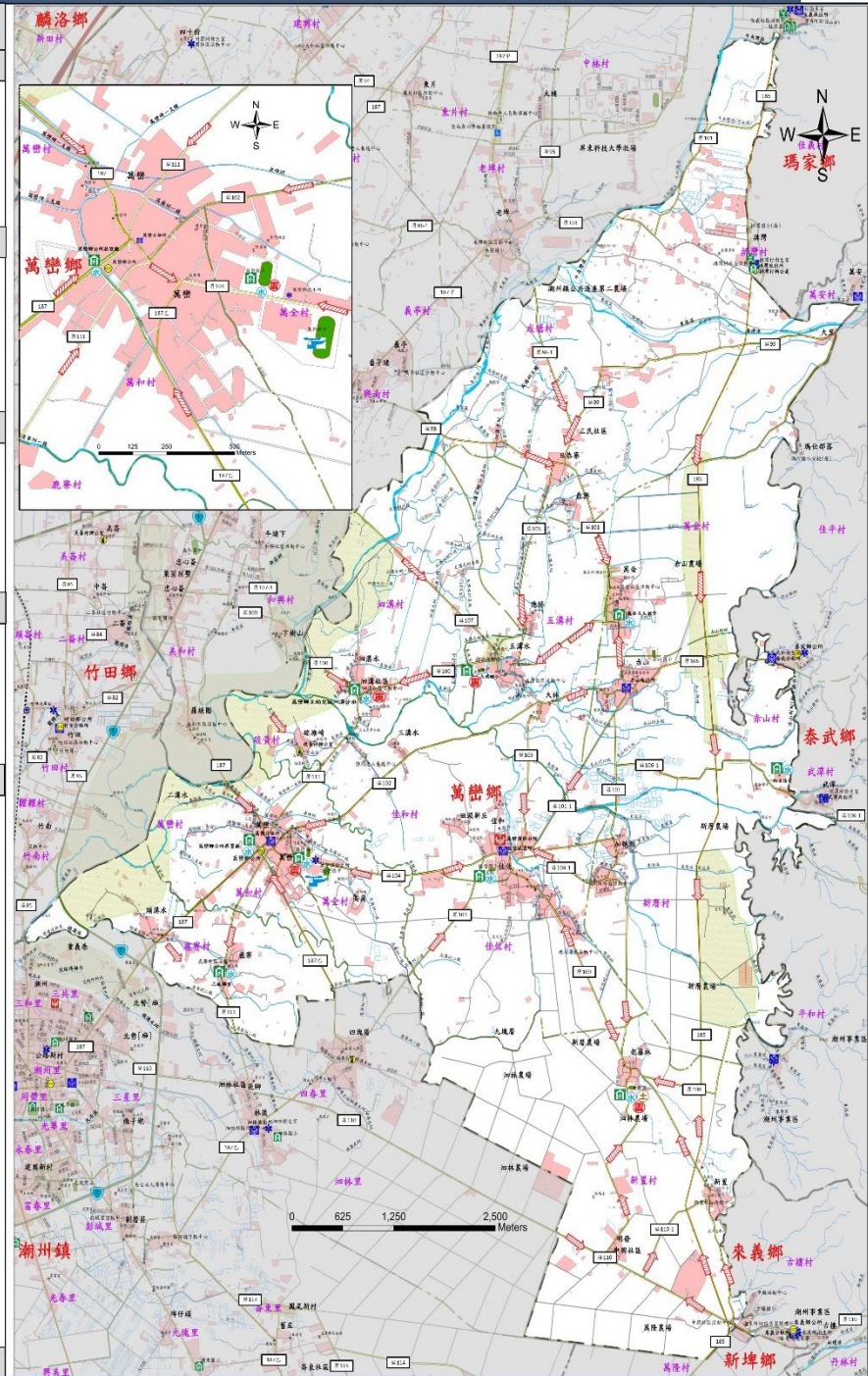
威昇貨運有限公司 敬贈

屏東市公所 111年1月製作

# 編號 PTH-1001312 (1/12,500) 屏東縣萬巒鄉防災地圖



| 防災資訊表                    |   |
|--------------------------|---|
| 行政區域圖                    |   |
|                          |   |
| 災害通報單位                   |   |
| ◆屏東縣災害應變中心               | 電話(08)765-5778  |
| ◆萬巒鄉災害應變中心               | 電話(08)781-0344  |
| ◆消防局萬巒消防分隊               | 電話(08)781-4161  |
| ◆警察局萬巒分駐所                | 電話(08)781-1320  |
| ◆警察局赤山派出所                | 電話(08)783-3451  |
| ◆警察局佳佳派出所                | 電話(08)783-1114  |
| 防災資訊網站                   |   |
| ◆內政部消防署                  | <a href="http://www.nfa.gov.tw">http://www.nfa.gov.tw</a> |
| ◆屏東縣政府消防局                | <a href="http://goo.gl/CcCBVN">http://goo.gl/CcCBVN</a>   |
| ◆屏東縣萬巒公所                 | <a href="http://goo.gl/W6aW67">http://goo.gl/W6aW67</a>   |
| 避難原則                     |   |
| ◆地震：                     | 前往開放空間或公園避難   |
| ◆水災：                     | 就地避難或垂直避難，低窪地區前往避難處所                                      |
| ◆土石流：                    | 前往避難處所集中避難  |
| 避難收容所                    |   |
| 1. 萬巒鄉公所展覽廳(適用水災)        | 電話08-7812460<br>地址-萬巒鄉萬和村中正路36號                           |
| 2. 志成佛寺(適用水災)            | 電話08-7811510<br>地址-萬巒鄉鹿寮村永康路31號                           |
| 3. 萬金天主教堂(適用水災)          | 電話08-7832005、7834351<br>地址-萬巒鄉萬金村萬興路24號                   |
| 4. 西方道堂(適用水災)            | 電話08-7832248<br>地址-萬巒鄉新厝村富山路1號                            |
| 5. 萬巒鄉立幼兒園酒滿分班 (適用水災、地震) | 電話08-7810235<br>地址-萬巒鄉酒滿村永平路53-1號                         |
| 6. 佳佳國小中興分校(適用水災、地震、土石流) | 電話08-7832300<br>地址-萬巒鄉新厝村中興路27號                           |
| 7. 萬巒國小(適用水災、地震)         | 電話08-7811627<br>地址-萬巒鄉萬全村泰忠路28號                           |
| 8. 五溝國小(適用地震)            | 電話08-7832285<br>地址-萬巒鄉五溝村西盛路89號                           |
| 9. 佳佳國小(適用水災)            | 電話08-7832018#14<br>地址-萬巒鄉佳和村佳興路59號                        |
| 屏東縣政府 111年1月 製作          |   |



| 圖例 |  | 國道   |  | 鄉(鎮)界線  |  | 水系     |  | 直升機起降點     |  | 老人福利機構  |
|----|--|------|--|---------|--|--------|--|------------|--|---------|
|    |  | 快速道路 |  | 村(里)界線  |  | 室內避難處所 |  | 醫療中心       |  | 救援器材放置點 |
|    |  | 省道   |  | 適用地震災害  |  | 警察局    |  | 指揮中心       |  | 疏散避難方向  |
|    |  | 縣道   |  | 適用水災災害  |  | 消防局    |  | 通訊設備放置點    |  | 建築物與聚落  |
|    |  | 鄉道   |  | 適用土石流災害 |  | 儲備物資點  |  | 車輛及人員轉運集結點 |  | 淹水易致災區域 |

聯揚營造有限公司 敬贈

# 編號 PTH-1001324 (1/16,800) 屏東縣滿州鄉防災地圖



## 防災資訊表

### 行政區域圖



### 災害通報單位

- ◆屏東縣災害應變中心 電話(08)765-5778
- ◆滿州鄉災害應變中心 電話(08)880-1105
- ◆消防局滿州分隊 電話(08)880-2971
- ◆警察局滿州分駐所 電話(08)880-1161

### 防災資訊網站

- ◆內政部消防署  
<http://www.nfa.gov.tw>
- ◆屏東縣政府消防局  
<http://goo.gl/cCcBNV>
- ◆屏東縣滿州鄉公所  
<http://goo.gl/uC9eMe>

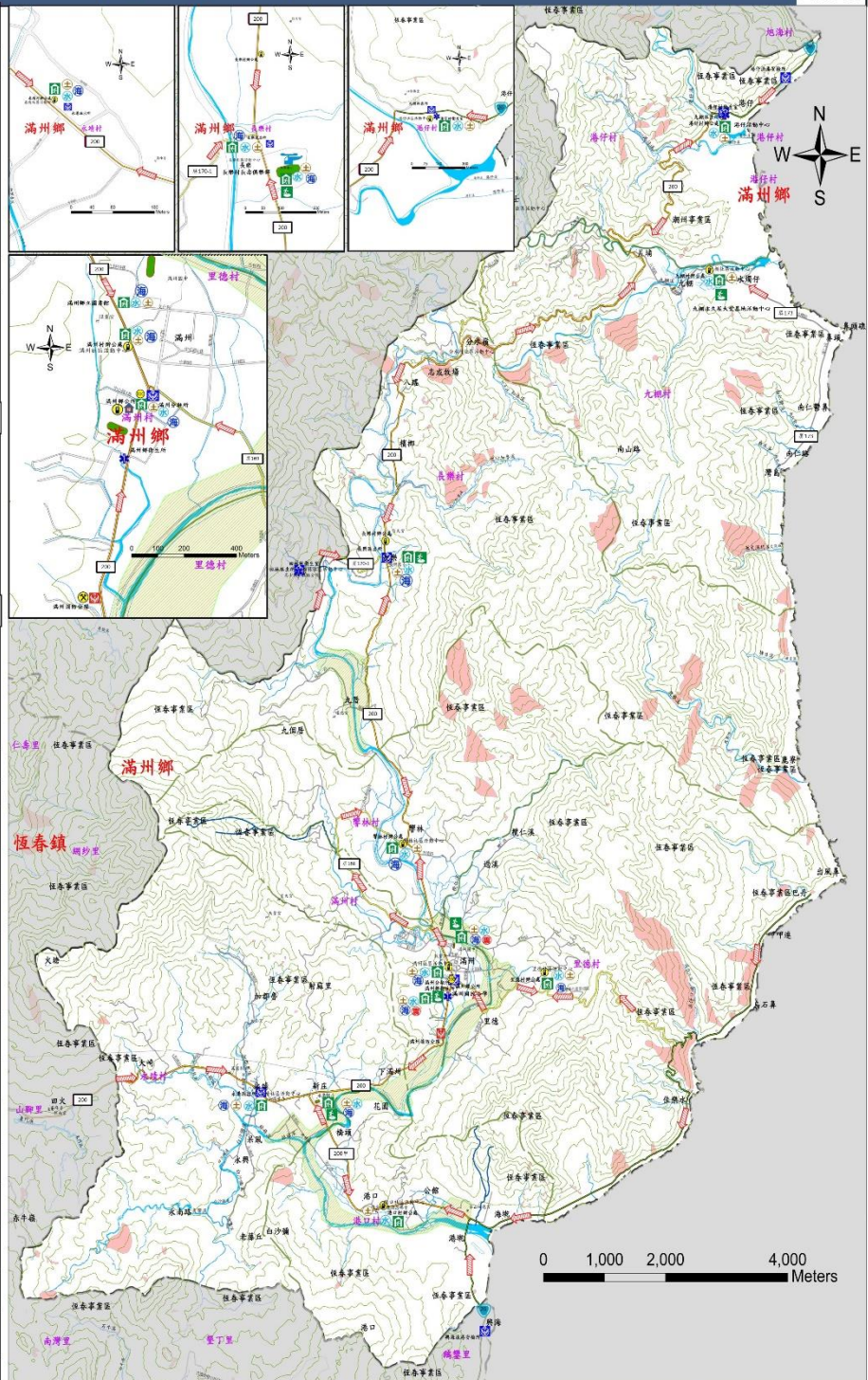
### 避難原則

- ◆地震：前往開放空間或公園避難
- ◆土石流：前往避難處所集中避難
- ◆水災：就地避難或垂直避難；低窪地區前往避難處所
- ◆海嘯：前往避難處所集中避難

### 避難收容所

| 處所地點       | 地址             | 電話             |
|------------|----------------|----------------|
| 滿州社區活動中心   | 滿州鄉滿州村中山路107號  | 08-8801105#705 |
| 里德社區活動中心   | 滿州鄉里德村山頂路57號隔壁 | 08-8801105#705 |
| 港口社區活動中心   | 滿州鄉港口村港口路42號   | 08-8801105#705 |
| 豐林社區活動中心   | 滿州鄉豐林村福德路64巷3號 | 08-8801105#705 |
| 長樂社區活動中心   | 滿州鄉長樂村和平路21-2號 | 08-8801105#705 |
| 九棚大愛永久屋文康室 | 滿州鄉九棚村九棚路大愛巷6號 | 08-8801105#705 |
| 港仔社區活動中心   | 滿州鄉港仔村港仔路65號   | 08-8801105#705 |
| 長樂國民小學     | 滿州鄉長樂村大公路35號   | 08-8801105#705 |
| 屏東縣滿州鄉公所   | 滿州鄉滿州村中山路43號   | 08-8801105#705 |
| 屏東縣滿州鄉圖書館  | 滿州鄉滿州村中山路152號  | 08-8801105#705 |
| 滿州國民中學     | 滿州鄉滿州村文化路32號   | 08-8801105#705 |
| 滿州國民小學     | 滿州鄉滿州村中山路39號   | 08-8801105#705 |
| 永港國民小學     | 滿州鄉永港村新莊路25號   | 08-8801105#705 |

屏東縣政府 111年1月 製作



| 圖例 |       | 圖例 |            |  |         |
|----|-------|----|------------|--|---------|
|    | 省道    |    | 鄉(鎮)界線     |  | 適用海嘯災害  |
|    | 縣道    |    | 村(里)界線     |  | 室外避難處所  |
|    | 鄉道    |    | 適用地震災害     |  | 室內避難處所  |
|    | 其他道路  |    | 適用水災災害     |  | 警察局     |
|    | 水系    |    | 適用土石流災害    |  | 消防局     |
|    | 儲備物資點 |    | 直升機起降點     |  | 醫療中心    |
|    |       |    | 救護器材放置點    |  | 疏散避難方向  |
|    |       |    | 指揮中心       |  | 河堤      |
|    |       |    | 通訊設備放置點    |  | 崩塌地     |
|    |       |    | 車輛及人員轉運集結點 |  | 土石流潛勢溪流 |

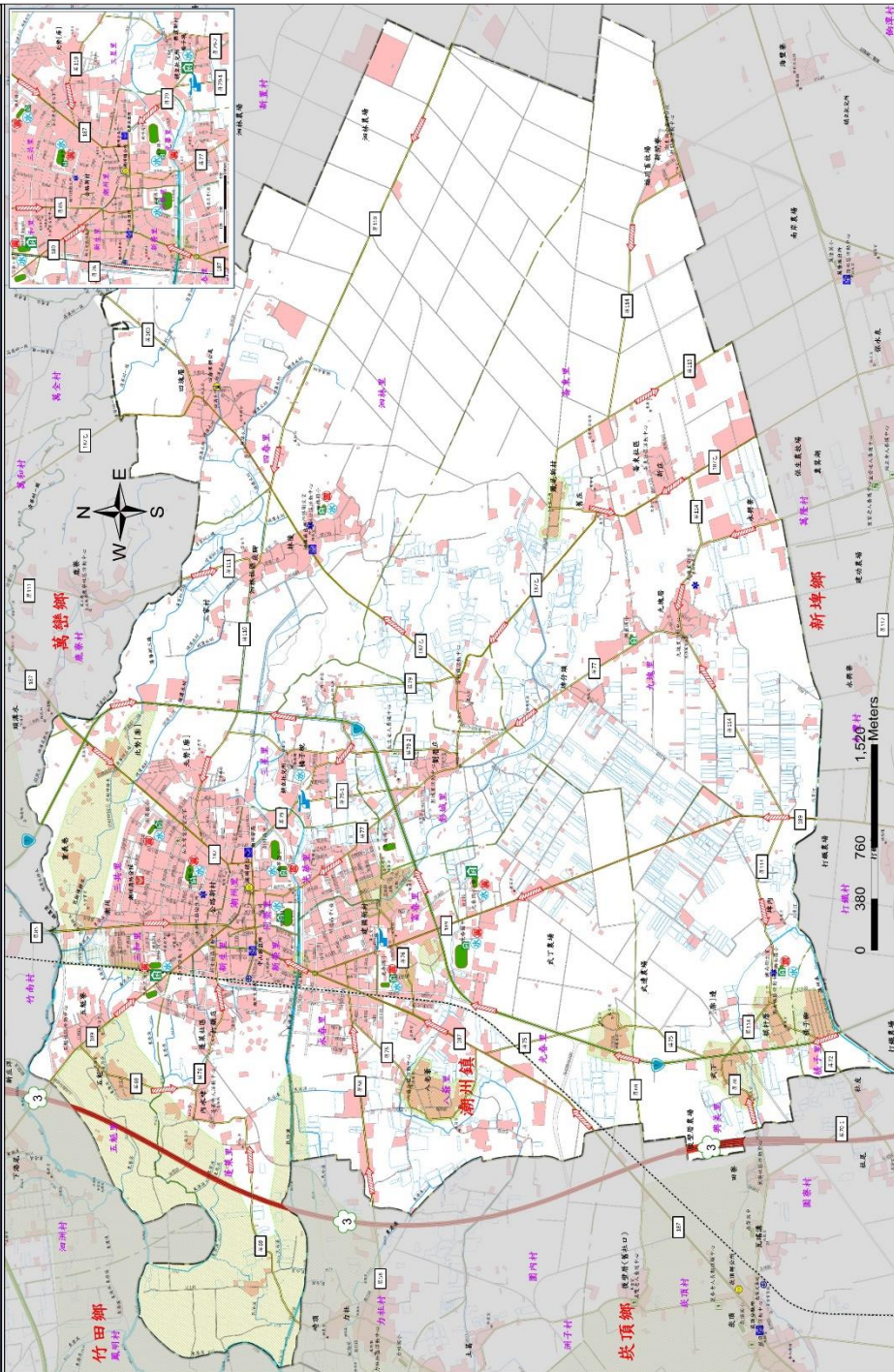
龍陞開發有限公司 敬贈

# 編號 PTH-1001302 (1/8,500)

# 屏東縣潮州鎮防災地圖



|                                  |                                    |                |
|----------------------------------|------------------------------------|----------------|
| <b>防災資訊表</b>                     |                                    |                |
| 行政區域圖                            |                                    |                |
|                                  |                                    |                |
| <b>災害通報單位</b>                    |                                    |                |
| ◆屏東縣災害應變中心<br>電話(08)765-5778     | ◆屏東縣政府消防局<br>http://www.nfa.gov.tw |                |
| ◆潮州鎮災害應變中心<br>電話(08)788-2371#124 | ◆屏東縣政府消防局<br>http://goo.g/RWGFbX   |                |
| ◆消防局潮州分署<br>電話(08)788-2079       | ◆屏東縣潮州區公所<br>http://goo.g/oNDVOS   |                |
| ◆警察局潮州分局<br>電話(08)788-2020       |                                    |                |
| ◆警察局光華派出所<br>電話(08)788-4265      |                                    |                |
| ◆警察局中山派出所<br>電話(08)788-2347      |                                    |                |
| ◆警察局湖寮派出所<br>電話(08)788-2767      |                                    |                |
| <b>防災資訊網站</b>                    |                                    |                |
| ◆內政部消防署<br>http://www.nfa.gov.tw |                                    |                |
| ◆屏東縣政府消防局<br>http://goo.g/RWGFbX |                                    |                |
| ◆屏東縣潮州區公所<br>http://goo.g/oNDVOS |                                    |                |
| <b>避難原則</b>                      |                                    |                |
| ◆水災：<br>就地避難或高處避難；低窪地區前往避難處所     |                                    |                |
| ◆地震：<br>前往開放空間或公園避難              |                                    |                |
| <b>避難收容所</b>                     |                                    |                |
| 名稱                               | 地址                                 | 電話             |
| 潮州國中                             | 潮州鎮三崁文化路 66號                       | 08-7882401 #41 |
| 光華國中                             | 潮州鎮光華里光華路 290號                     | 08-7887038#31  |
| 潮州國小                             | 潮州鎮同安里育英路 31號                      | 08-7882770     |
| 光華國小                             | 潮州鎮光華里南港路 2號                       | 08-7882105#14  |
| 光華國小                             | 潮州鎮光華里志成路 201號                     | 08-7896550#14  |
| 潮州國小                             | 潮州鎮興美里興美路 24號                      | 08-7882312     |
| 潮州國小                             | 潮州鎮三崁北門路 25號                       | 08-7805568     |
| 潮州國小                             | 潮州鎮九崙里復興路 66號                      | 08-7871364     |
| 潮州國小                             | 潮州鎮三和里華嚴街 1號                       | 08-7804052     |
| 四林國小                             | 潮州鎮四林里開元路 2巷1號                     | 08-7882174#14  |
| 鎮立幼兒園                            | 潮州鎮三崁里三星路 39-2號                    | 08-7886964     |
| 屏東縣政府 111年1月 製作                  |                                    |                |



|  |    |  |        |  |        |  |            |  |         |  |         |
|--|----|--|--------|--|--------|--|------------|--|---------|--|---------|
|  | 國道 |  | 快速道路   |  | 鄉(鎮)界線 |  | 災害影響範圍     |  | 直昇機起降點  |  | 老人福利機構  |
|  | 省道 |  | 疏散避難方向 |  | 室內避難處所 |  | 醫療中心       |  | 指揮中心    |  | 救援器材放置點 |
|  | 縣道 |  | 適用地震災害 |  | 警察局    |  | 消防局        |  | 通訊設備放置點 |  | 魚塢      |
|  | 水系 |  | 適用水災災害 |  | 物資儲備點  |  | 車輛及人員轉運集結點 |  | 建物及聚落   |  |         |

廣昱成營造有限公司 敬贈

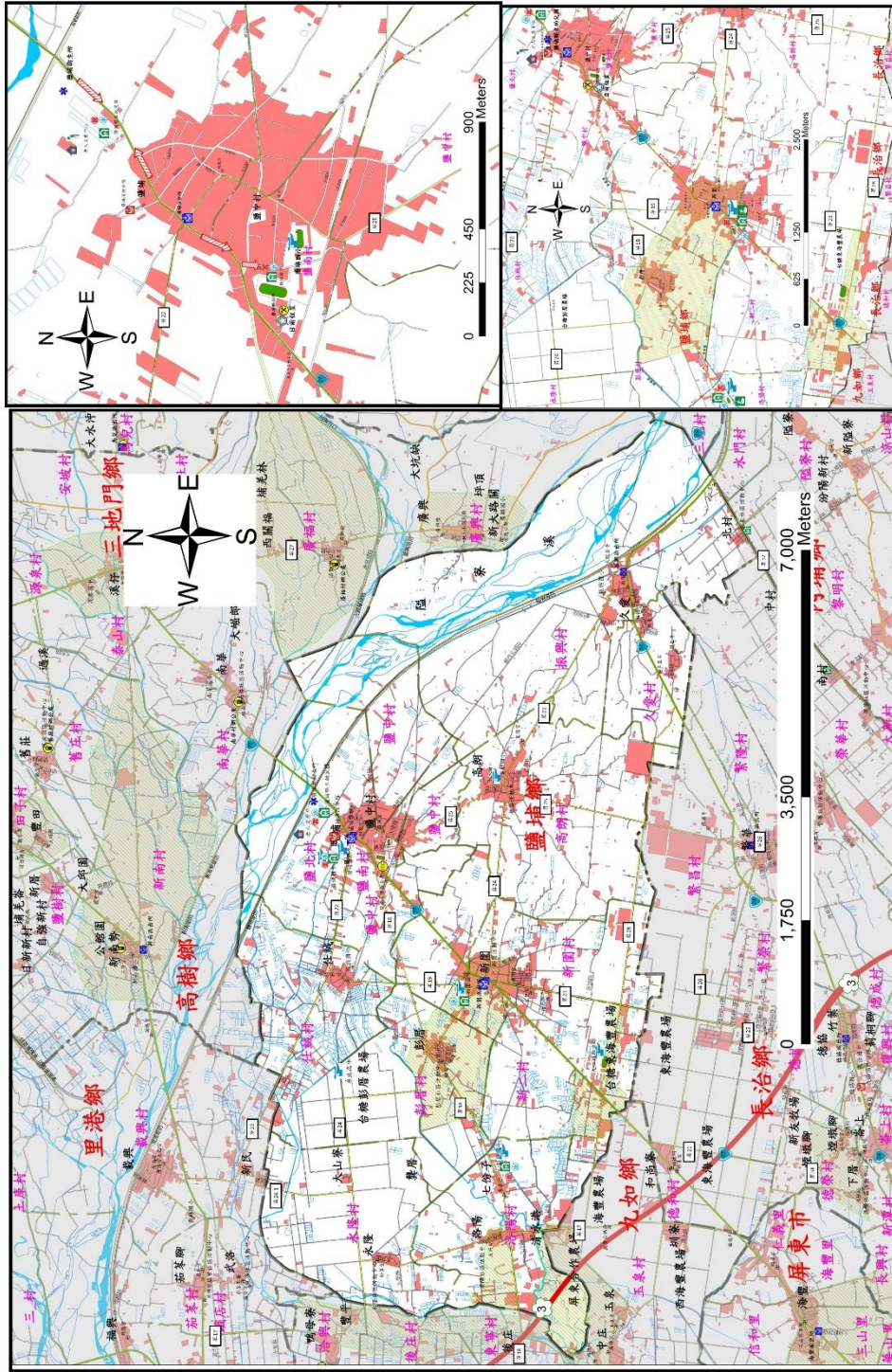
# 編號 PTH-1001310(1/20900)

# 屏東縣鹽埔鄉防災地圖



## 防災資訊表

|  |  |
|--|--|
| 行政區域圖  |  |
|  |  |
| <b>災害通報單位</b><br>◆屏東縣災害應變中心 電話(08)765-5778<br>◆鹽埔鄉災害應變中心 電話(08)793-2126<br>◆消防局鹽埔消防分隊 電話(08)793-2911<br>◆警察分局鹽埔分駐所 電話(08)793-2224<br>◆警察局新聞派出所 電話(08)793-2244  |  |
| <b>防災資訊網站</b><br>◆內政部消防署 <a href="http://www.nfa.gov.tw">http://www.nfa.gov.tw</a><br>◆屏東縣政府消防局 <a href="http://goo.gl/cCbVN">http://goo.gl/cCbVN</a><br>◆屏東縣鹽埔鄉公所 <a href="http://goo.gl/9Y3O54">http://goo.gl/9Y3O54</a>                       |  |
| <b>避難原則</b><br>◆水災：就地避難或垂直避難，低窪地區前往避難收容處所<br>◆地震：前往開放空間或公園避難   |  |
| <b>避難收容所</b><br>1.鹽埔鄉立幼兒園<br>地址 - 屏東縣鹽埔鄉鹽北村勝利路189號<br>電話 - 08-7934629<br>2.鹽埔國中<br>地址 - 屏東縣鹽埔鄉鹽南村勝利路30號<br>電話 - 08-7932001#14<br>3.新厝國小<br>地址 - 屏東縣鹽埔鄉新二村建新街67號<br>電話 - 08-7932269 #104<br>4.彭厝國小<br>地址 - 屏東縣鹽埔鄉海墘村七份路21號<br>電話 - 08-7031509 #14 |  |
| 屏東縣政府 111年 1月 製作   |  |



|  |         |  |        |  |            |  |         |
|--|---------|--|--------|--|------------|--|---------|
|  | 救災器材放置點 |  | 鄉(鎮)界線 |  | 直昇機臨時起降點   |  | 取水點     |
|  | 室內避難處所  |  | 村(里)界線 |  | 醫療中心       |  | 老人福利機構  |
|  | 疏散避難方向  |  | 疏散避難方向 |  | 指揮中心       |  | 淹水易致災區域 |
|  | 適用地震災害  |  | 其他道路   |  | 通訊設備放置點    |  | 建築物及聚落  |
|  | 物資儲備點   |  | 水系     |  | 通訊設備放置點    |  |         |
|  | 物資儲備點   |  |        |  | 車輛及人員轉運集結點 |  |         |



威昇貨運有限公司 敬贈

編號 PTH-1001304 (1/30,000)

屏東縣恆春鎮防災地圖



防災資訊表

行政區域圖



災害通報單位

- ◆屏東縣災害應變中心  
電話(08)765-5778
- ◆恆春鎮災害應變中心  
電話(08)889-4532
- ◆消防局應變分隊  
電話(08)889-2959
- ◆警察局應變分隊  
電話(08)889-2075

防災資訊網站

- ◆內政部消防署  
<http://www.nfa.gov.tw>
- ◆屏東縣政府消防局  
<http://goo.gl/kccBNV>
- ◆屏東縣恆春鎮公所  
<http://goo.gl/O1GV11>

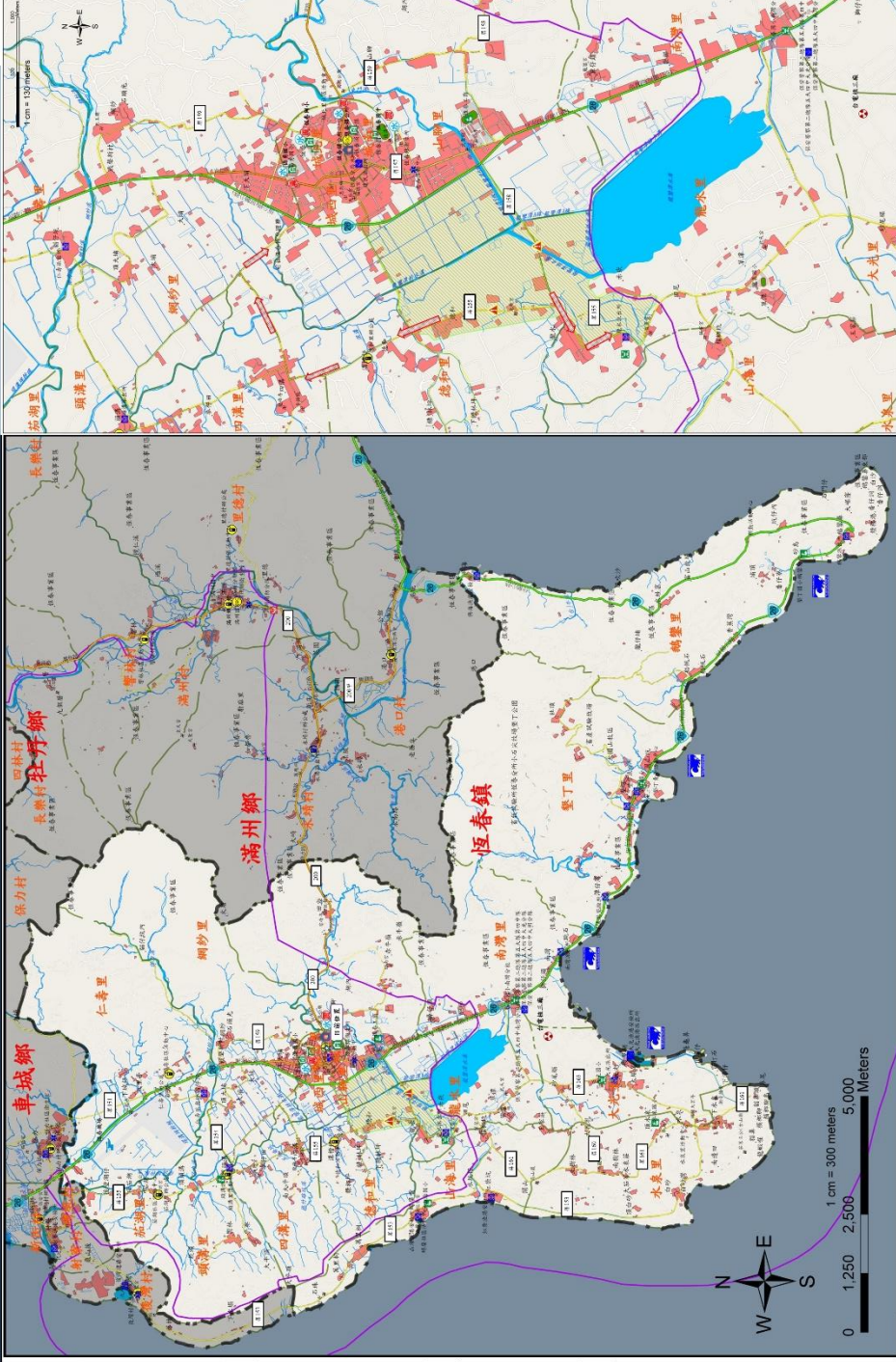
避難原則

- ◆水災：  
就地避難或垂直避難；低窪地區前往避難處所
- ◆地震：  
前往開放空間或公園避難

避難收容所

- ◆恆春鎮公所 (適用於水災、地震、海嘯)  
地址 - 屏東縣恆春鎮城內里天文路1號  
電話 - 08-8890992
- ◆恆春國中 (適用於水災、地震、海嘯)  
地址 - 屏東縣恆春鎮城內里文化路79號  
電話 - 08-8892039#14
- ◆恆春國小 (適用於水災、地震、海嘯)  
地址 - 屏東縣恆春鎮城內里北門路39巷26號  
電話 - 08-8892035#14

屏東縣政府 111年1月製作



|  |        |  |          |  |            |  |           |
|--|--------|--|----------|--|------------|--|-----------|
|  | 省道     |  | 疏散避難方向   |  | 直升機起降點     |  | 救護器材放置點   |
|  | 縣道     |  | 壟斷國家公園範圍 |  | 醫療中心       |  | 災害警告標誌設置點 |
|  | 鄉道     |  | 適用於水災災害  |  | 指揮中心       |  | 災害影響範圍    |
|  | 鄉(鎮)界線 |  | 適用地震災害   |  | 通訊設備放置點    |  | 建物及聚落     |
|  | 村(里)界線 |  | 海嘯危險區域   |  | 車輛及人員轉運集結點 |  |           |



龍陞開發有限公司 敬贈



防災資訊表

行政區域圖



災害通報單位

- ◆ 屏東縣災害應變中心 電話：08-7655778
- ◆ 高樹鄉災害應變中心 電話：08-7962610
- ◆ 消防局高樹消防分隊 電話：08-7962134
- ◆ 警察局高樹分駐所 電話：08-7962021
- ◆ 警察局泰山派出所 電話：08-7956334
- ◆ 警察局舊寮派出所 電話：08-7916063
- ◆ 警察局新南派出所 電話：08-7962584

防災資訊網站

- ◆ 內政部消防署  
<http://www.nfa.gov.tw>
- ◆ 屏東縣政府消防局  
<http://goo.gl/cCcbVN>
- ◆ 屏東縣高樹鄉公所  
<http://goo.gl/OMzYMs>

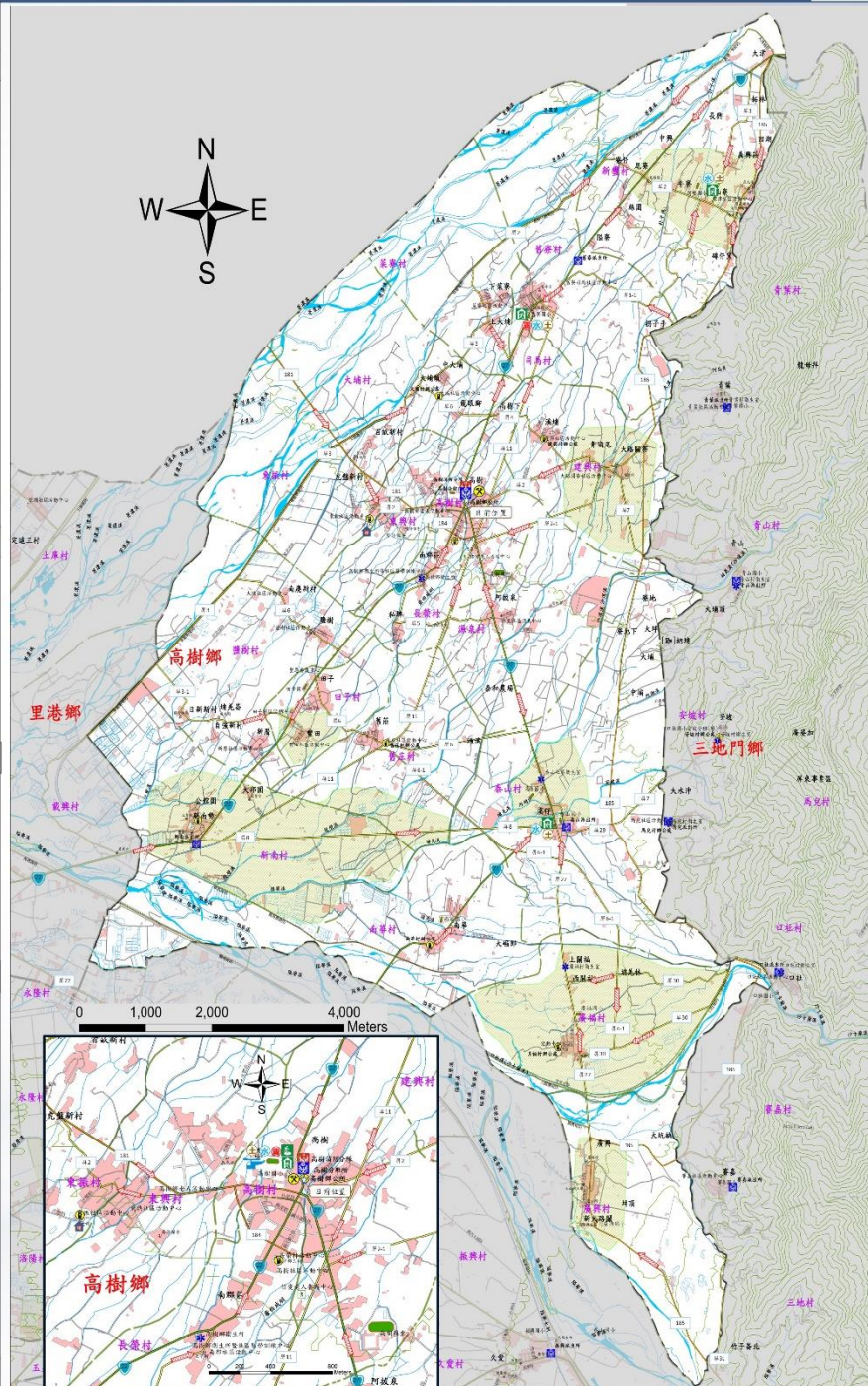
避難原則

- ◆ 水災：就地避難或垂直避難；低窪地區前往避難收容處所
- ◆ 地震：前往開放空間或公園避難
- ◆ 土石流：前往避難處所避難

避難收容所

1. 新豐國民小學(適用土石流)  
地址 - 屏東縣高樹鄉新豐村泰和路26號  
電話 - 08-7916486#13
2. 蓋寮國民小學(適用水災、地震、土石流)  
地址 - 屏東縣高樹鄉蓋寮村長美路42號  
電話 - 08-7962994
3. 高泰國民中學(適用水災、地震、土石流)  
地址 - 屏東縣高樹鄉泰山村產業路225號  
電話 - 08-7956073#14
4. 高樹國民小學(適用水災、地震、土石流)  
地址 - 屏東縣高樹鄉高樹村華光路32號  
電話 - 08-7961767

屏東縣政府 111年1月 製作



|    |  |      |  |         |  |        |  |            |  |         |
|----|--|------|--|---------|--|--------|--|------------|--|---------|
| 圖例 |  | 省道   |  | 鄉(鎮)界線  |  | 室外避難處所 |  | 直升機起降點     |  | 老人福利機構  |
|    |  | 縣道   |  | 疏散避難方向  |  | 室內避難處所 |  | 醫療中心       |  | 救援器材放置點 |
|    |  | 鄉道   |  | 適用地震災害  |  | 警察局    |  | 指揮中心       |  | 魚塢      |
|    |  | 其他道路 |  | 適用水災災害  |  | 消防局    |  | 通訊設備放置點    |  | 建築物與聚落  |
|    |  | 水系   |  | 適用土石流災害 |  | 儲備物資點  |  | 車輛及人員轉運集結點 |  | 淹水易致災區域 |

威昇貨運有限公司 敬贈

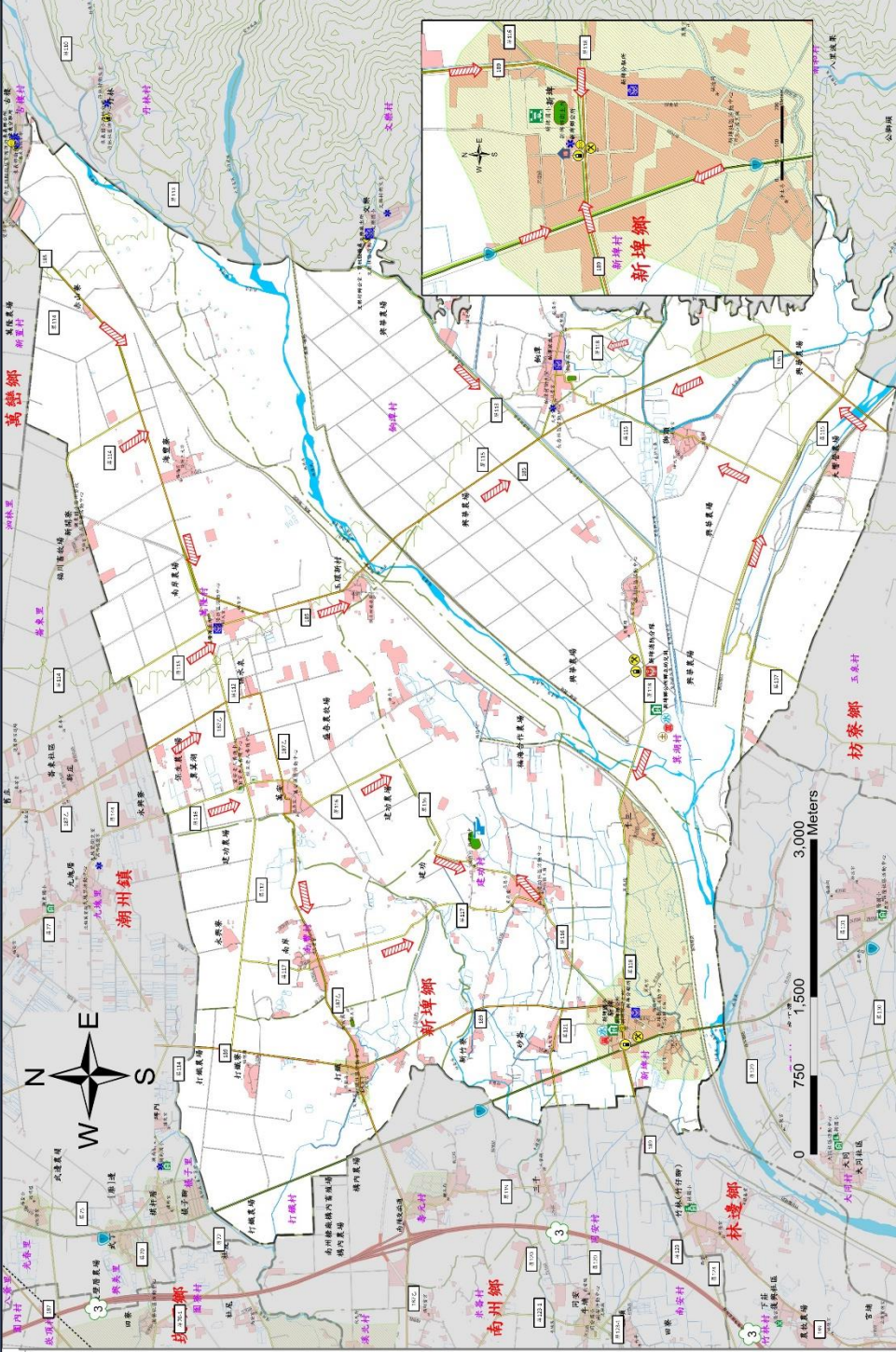


# 編號 PTH-1001315 (1/10,800)

# 屏東縣新埤鄉防災地圖



|   |  |
|---|--|
| <h3>防災資訊表</h3>  |  |
| <h4>行政區域圖</h4>  |  |
| <h4>災害通報單位</h4> <ul style="list-style-type: none"> <li>◆屏東縣災害應變中心<br/>電話(08)765-5778</li> <li>◆新埤鄉災害應變中心<br/>電話(08)797-3800</li> <li>◆消防局新埤分隊<br/>電話(08)798-1133</li> <li>◆警察局新埤分駐所<br/>電話(08)797-1045</li> <li>◆警察局勸導派出所<br/>電話(08)798-1819</li> </ul>   |  |
| <h4>防災資訊網站</h4> <ul style="list-style-type: none"> <li>◆內政部消防署<br/><a href="http://www.nfa.gov.tw">http://www.nfa.gov.tw</a></li> <li>◆屏東縣政府消防局<br/><a href="http://goo.gl/ccbVN">http://goo.gl/ccbVN</a></li> <li>◆屏東縣新埤鄉公所<br/><a href="http://goo.gl/DlIs0q">http://goo.gl/DlIs0q</a></li> </ul> |  |
| <h4>避難原則</h4> <ul style="list-style-type: none"> <li>◆水火災：<br/>就地避難或直避難，低窪地區前往避難處所</li> <li>◆地震：<br/>前往開放空間或公園避難</li> <li>◆海嘯：<br/>前往避難處所集中避難</li> <li>◆土石流：<br/>前往避難處所集中避難</li> </ul>  |  |
| <h4>避難收容所</h4> <ol style="list-style-type: none"> <li>1.新埤國小<br/>電話:08-7971027<br/>地址：新埤新埤村新華路165號</li> <li>2.新埤鄉公所都立幼兒園<br/>電話:08-7981398<br/>地址：新埤新埤村區翠路103號</li> </ol>   |  |



|             |        |         |            |         |
|-------------|--------|---------|------------|---------|
| <h3>圖例</h3> |        |         |            |         |
| ① 國道        | 鄉(鎮)界線 | 適用土石流災害 | 老人福利機構     | 直昇機起降點  |
| ③ 省道        | 村(里)界線 | 室內避難處所  | 醫療中心       | 救援器材放置點 |
| 106 縣道      | 疏散避難方向 | 警察局     | 指揮中心       | 魚塢      |
| 102 鄉道      | 適用地震災害 | 消防局     | 通訊設備放置點    | 建物及緊湊   |
| 水系          | 適用水災災害 | 物資儲備點   | 車輛及人員轉運集結點 | 淹水易致災區域 |

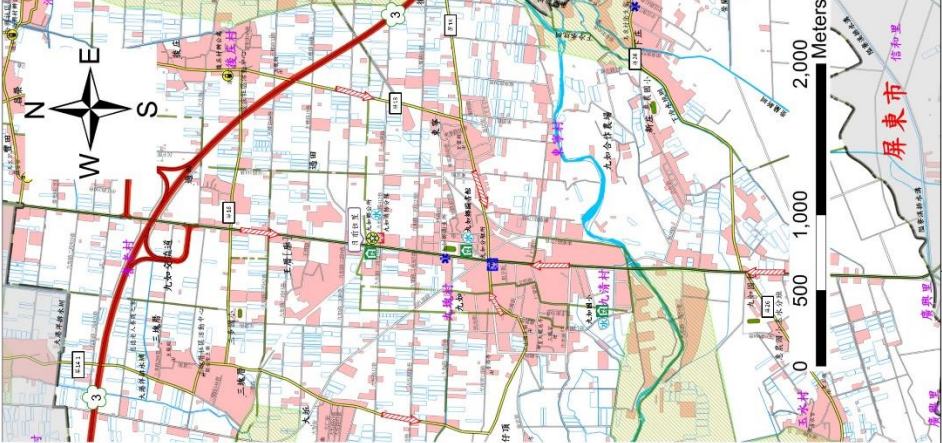
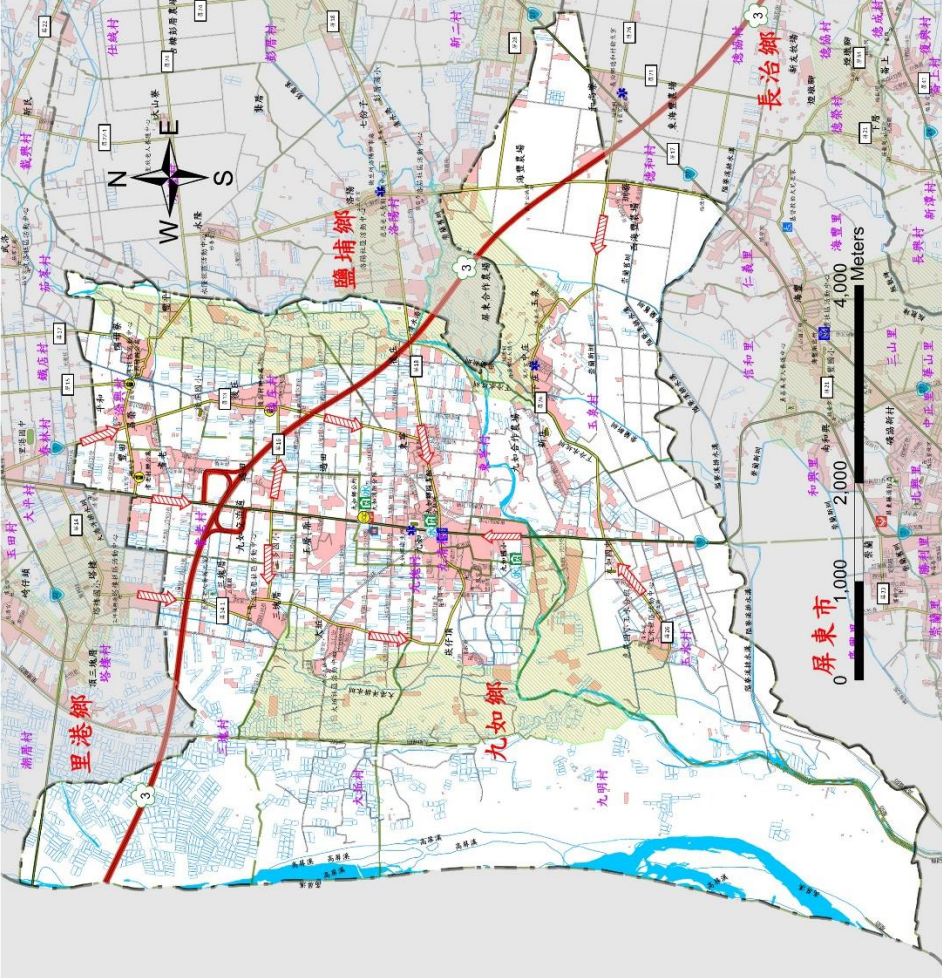
建濠源營造股份有限公司 敬贈

# 編號 PTH-1001308 (1/16,000)

# 屏東縣九如鄉防災地圖



|   |  |
|---|--|
| <h3>防災資訊表</h3>  |  |
| <h4>行政區域圖</h4>  |  |
| <h4>災害通報單位</h4> <ul style="list-style-type: none"> <li>◆屏東縣災害應變中心<br/>電話(08)765-5778</li> <li>◆九如鄉災害應變中心<br/>電話(08)739-2210</li> <li>◆消防局九如消防分隊<br/>電話(08)739-0071</li> <li>◆警備局九如分駐所<br/>電話(08)739-2424</li> </ul>   |  |
| <h4>防災資訊網站</h4> <ul style="list-style-type: none"> <li>◆內政部消防署<br/><a href="http://www.nfa.gov.tw">http://www.nfa.gov.tw</a></li> <li>◆屏東縣政府消防局<br/><a href="http://goc.gov/cccbvn">http://goc.gov/cccbvn</a></li> <li>◆屏東縣九如鄉公所<br/><a href="http://goc.gov/7intUGS">http://goc.gov/7intUGS</a></li> </ul> |  |
| <h4>避難原則</h4> <ul style="list-style-type: none"> <li>◆水災：<br/>就地避難或垂直避難；低窪地區前往避難處所</li> <li>◆地震：<br/>前往開放空間或公園避難</li> </ul>   |  |
| <h4>避難收容所</h4> <p>1. 九如國小<br/>地址-屏東縣九如鄉九港村九如路二段3-1號<br/>電話-08-7392159#14</p> <p>2. 九如圖書館<br/>地址-屏東縣九如鄉樂善村九如路二段264號<br/>電話-08-7393503</p> <p>3. 九如鄉公所<br/>地址-屏東縣九如鄉樂善村九如路二段416號<br/>電話-08-7392210</p>  |  |
| <p>屏東縣政府 111 年 1 月 製作</p>   |  |



|     |    |         |            |
|-----|----|---------|------------|
| ①   | 國道 | 直昇機起降點  | 老人福利機構     |
| ③   | 省道 | 室內避難處所  | 建築物及聚落     |
| 106 | 縣道 | 警察局     | 魚塢         |
| 072 | 鄉道 | 消防局     | 指揮中心       |
| 水   | 水系 | 物資儲備點   | 通訊設備放置點    |
|     |    | 救護器材放置點 | 車輛及人員轉運集結點 |

|           |         |            |            |
|-----------|---------|------------|------------|
| — · — · — | 鄉(鎮)界線  | 淹水易致災區域    | 直昇機起降點     |
| — · — · — | 村(里)界線  | 室內避難處所     | 老人福利機構     |
| ▨         | 疏散避難方向  | 警察局        | 建築物及聚落     |
| 水         | 適用水災災害  | 消防局        | 指揮中心       |
| ⊗         | 救護器材放置點 | 物資儲備點      | 通訊設備放置點    |
|           |         | 車輛及人員轉運集結點 | 車輛及人員轉運集結點 |

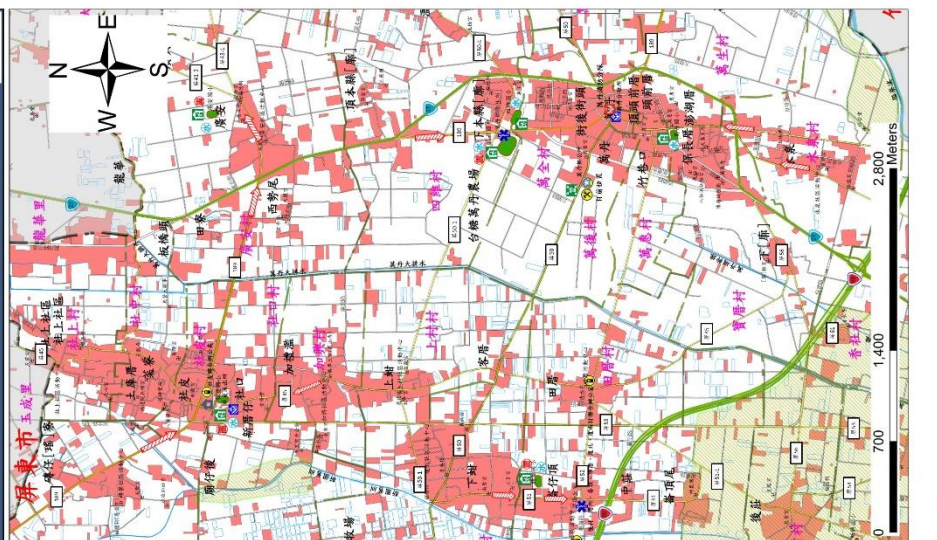
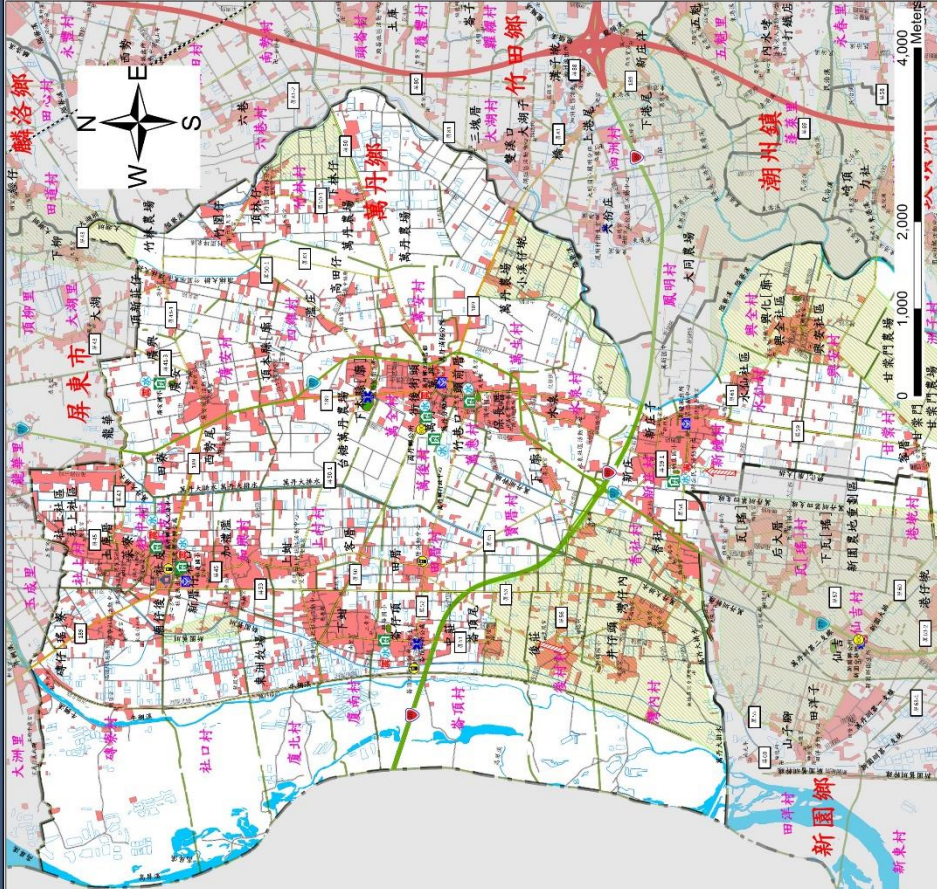
**住商不動產 敬贈**

# 編號 PTH-1001305 (1/18,000)

# 屏東縣萬丹鄉防災地圖



|               |                           |               |
|---------------|---------------------------|---------------|
| <b>防災資訊表</b>  |                           |               |
| <b>行政區域圖</b>  |                           |               |
|               |                           |               |
| <b>災害通報單位</b> |                           |               |
| ◆屏東縣災害應變中心    | 電話(08)765-5778            |               |
| ◆萬丹鄉災害應變中心    | 電話(08)777-2111#22、7776937 |               |
| ◆消防局萬丹消防分隊    | 電話(08)777-2674            |               |
| ◆警巡區萬丹分駐所     | 電話(08)777-2004            |               |
| <b>防災資訊網站</b> |                           |               |
| ◆內政部消防署       | http://www.nfa.gov.tw     |               |
| ◆屏東縣政府消防局     | http://goo.gl/cc8VN       |               |
| ◆屏東縣萬丹鄉公所     | http://goo.gl/3Hhnuv      |               |
| <b>避難原則</b>   |                           |               |
| ◆地震：          | 前往開放空間或公園避難               |               |
| ◆水災：          | 就地避難或垂直避難，低窪地區前往避難處所      |               |
| <b>避難收容所</b>  |                           |               |
| 名稱            | 地址                        | 電話            |
| 萬丹鄉立圖書館       | 萬善村和平西路157號               | 08-7771627    |
| 老人文康活動中心      | 社皮村大昌路495號                | 08-7070982    |
| 萬丹鄉行政中心       | 萬善村和平西路155號               | 08-7772111#33 |
| 四維國小          | 四維村四維東路567號               | 08-7761987    |
| 萬丹國中          | 四維村萬丹路2段5號                | 08-7772020    |
| 萬丹國小          | 寶厝村萬新街497號                | 08-7772014    |
| 萬安國小          | 萬安村萬安村廣志街8巷15號            | 08-7772444    |
| 社皮國小          | 社皮村社皮路二段550               | 08-7072162    |
| 萬北社區活動中心      | 萬北村普安路2號                  | 08-7070125    |
| 水仙社區活動中心      | 水仙村大勇路105號                | 08-7775386    |
| 屏東縣政府111年1月製作 |                           |               |



|  |      |  |        |  |        |  |            |  |         |
|--|------|--|--------|--|--------|--|------------|--|---------|
|  | 省道   |  | 鄉(鎮)界線 |  | 取水點    |  | 直昇機起降點     |  | 救災器材放置點 |
|  | 快速道路 |  | 村(里)界線 |  | 室內避難處所 |  | 醫療中心       |  | 老人福利機構  |
|  | 縣道   |  | 疏散避難方向 |  | 警察局    |  | 指揮中心       |  | 災害影響範圍  |
|  | 鄉道   |  | 適用地震災害 |  | 消防局    |  | 通訊設備放置點    |  | 建物及聚落   |
|  | 水系   |  | 適用水災災害 |  | 物資儲備點  |  | 車輛及人員轉運集結點 |  |         |




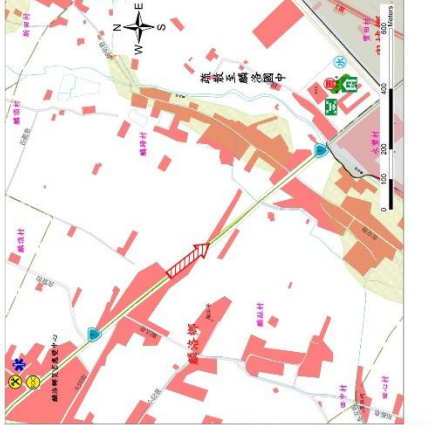
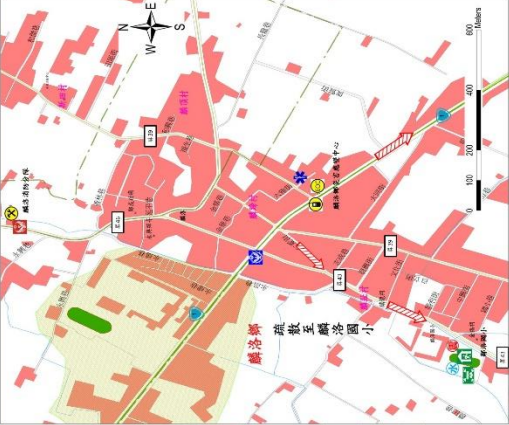
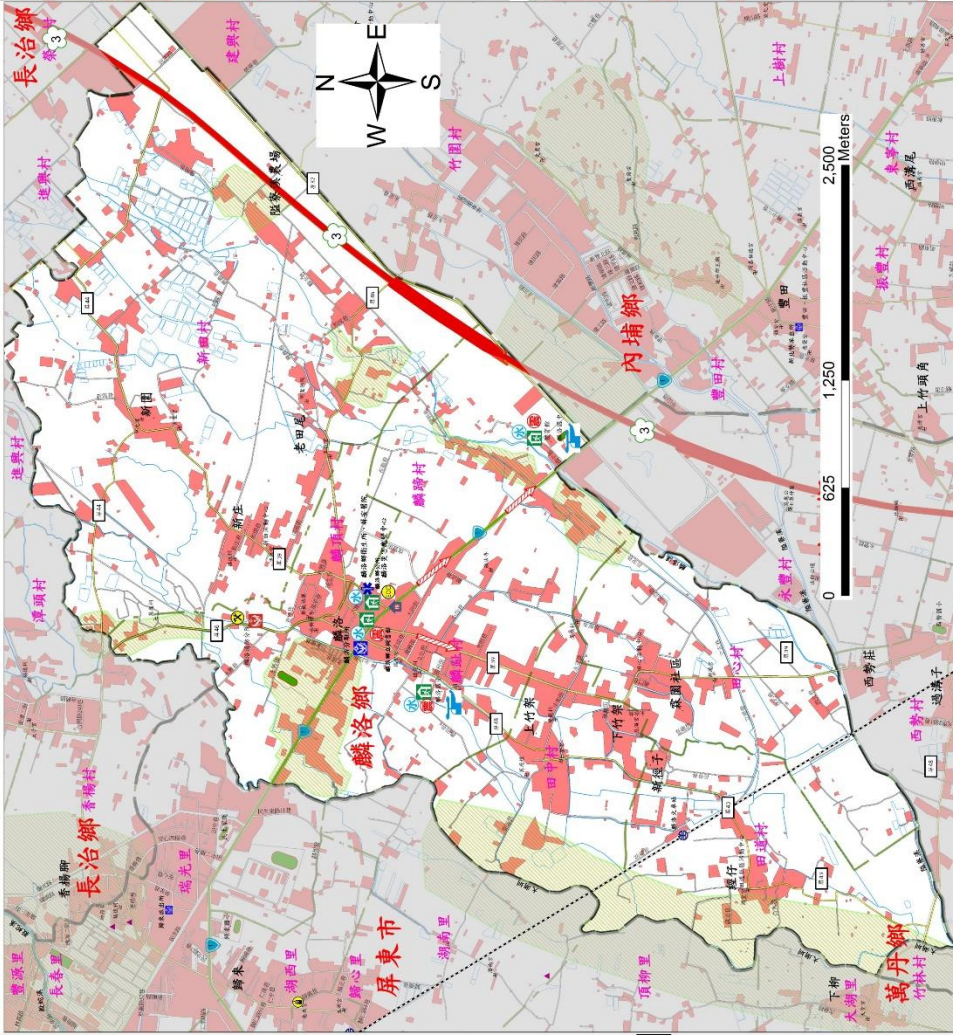
廣昱成營造有限公司 敬贈

# 編號 PTH-1001307 (1/12,500)

# 屏東縣麟洛鄉防災地圖



|   |  |
|---|--|
| <b>防災資訊表</b>  |  |
| <b>行政區域圖</b>  |  |
|    |  |
| <b>災害通報單位</b>   |  |
| <ul style="list-style-type: none"> <li>◆屏東縣災害應變中心<br/>電話(08)765-5778</li> <li>◆麟洛鄉災害應變中心<br/>電話(08)723-6110</li> <li>◆消防局麟洛消防分隊<br/>電話(08)722-1546</li> <li>◆警察局麟洛分駐所<br/>電話(08)722-1528</li> </ul>   |  |
| <b>防災資訊網站</b>   |  |
| <ul style="list-style-type: none"> <li>◆內政部消防署<br/><a href="http://www.nfa.gov.tw">http://www.nfa.gov.tw</a></li> <li>◆屏東縣政府消防局<br/><a href="http://goo.gl/cccbVN">http://goo.gl/cccbVN</a></li> <li>◆屏東縣麟洛鄉公所<br/><a href="http://goo.gl/K8eAVv">http://goo.gl/K8eAVv</a></li> </ul>         |  |
| <b>避難原則</b>   |  |
| <ul style="list-style-type: none"> <li>◆水災：<br/>就地避難或垂直避難，低窪地區前往避難處所</li> <li>◆地震：<br/>前往開放空間或公園避難</li> </ul>   |  |
| <b>避難收容所</b>  |  |
| <ol style="list-style-type: none"> <li>1.麟洛鄉公所<br/>地址-屏東縣麟洛鄉麟趾村中山路158號<br/>電話- 08-7222553#14</li> <li>2.麟洛國小<br/>地址-屏東縣麟洛鄉麟趾村中華路86號<br/>電話- 08-7221670</li> <li>3.麟洛國中<br/>地址-屏東縣麟洛鄉麟趾村中山路2號<br/>電話- 08-7222812 #25</li> <li>4.麟洛圖書館<br/>地址-屏東縣麟洛鄉麟趾村中山路158號<br/>電話- 08-7222553#40</li> </ol> |  |
| <b>屏東縣政府 111年1月 製作</b>  |  |



|           |            |
|-----------|------------|
| <b>圖例</b> |            |
|           | 國道         |
|           | 省道         |
|           | 縣道         |
|           | 鄉道         |
|           | 水系         |
|           | 鄉(鎮)界線     |
|           | 村(里)界線     |
|           | 疏散避難方向     |
|           | 適用地震災害     |
|           | 適用水災災害     |
|           | 救災器材放置點    |
|           | 室內避難處所     |
|           | 警察局        |
|           | 消防局        |
|           | 物資儲備點      |
|           | 直昇機起降點     |
|           | 醫療中心       |
|           | 指揮中心       |
|           | 通訊設備放置點    |
|           | 車輛及人員轉運集結點 |
|           | 取水點        |
|           | 老人福利機構     |
|           | 淹水易致災區域    |
|           | 建物及聚落      |

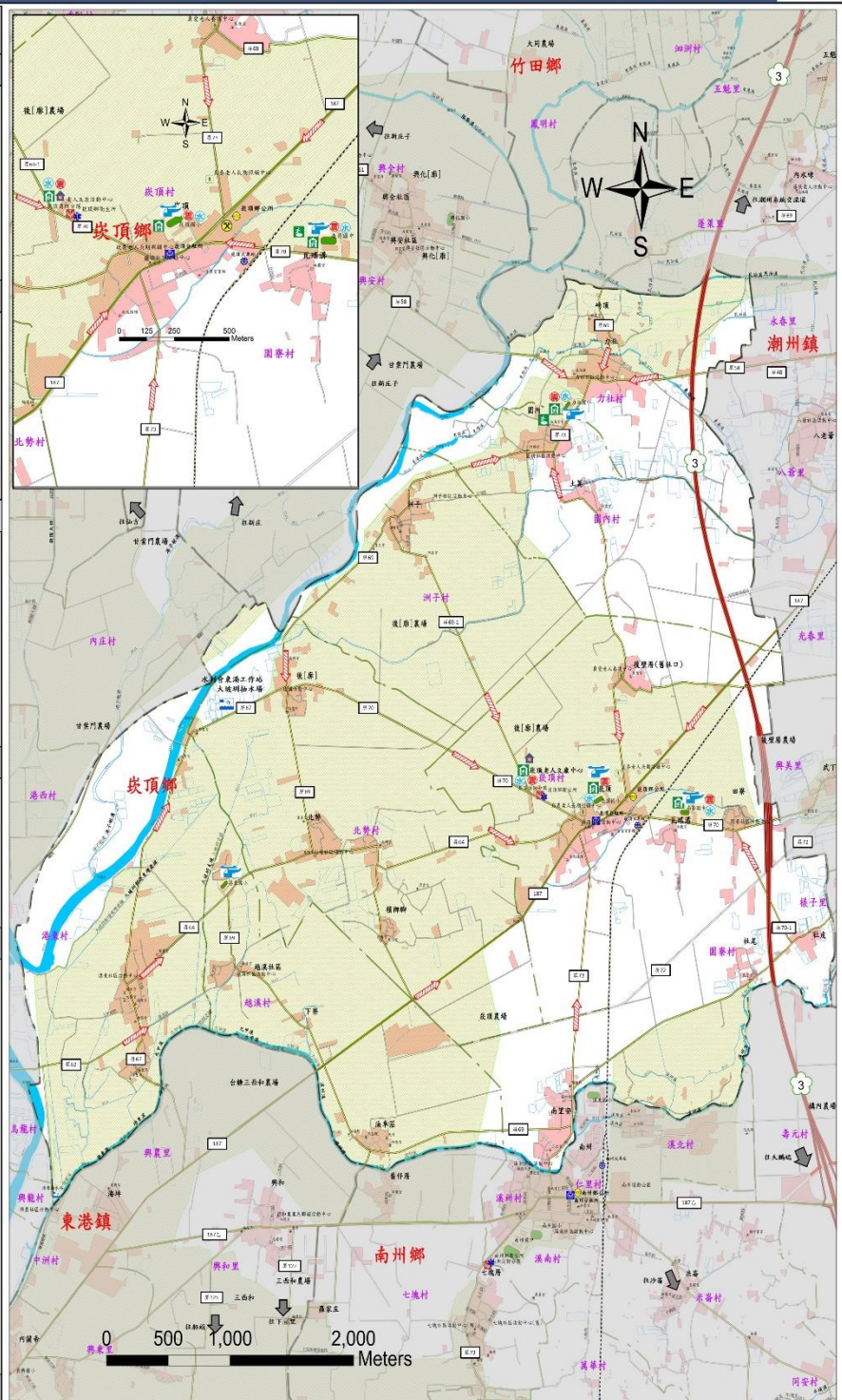


永聯勤營造有限公司 敬贈

# 編號 PTH-1001318 (1/8,100) 屏東縣崁頂鄉防災地圖



| 防災資訊表               |   |
|---------------------|---|
| 行政區域圖               |   |
|                     |   |
| 災害通報單位              |   |
| ◆屏東縣災害應變中心          | 電話(08)765-5778  |
| ◆崁頂鄉災害應變中心          | 電話(08)863-1144  |
| ◆消防局崁頂消防分隊          | 電話(08)863-2430  |
| ◆警察局崁頂分駐所           | 電話(08)863-1404  |
| 防災資訊網站              |   |
| ◆內政部消防署             | <a href="http://www.nfa.gov.tw">http://www.nfa.gov.tw</a> |
| ◆屏東縣政府消防局           | <a href="http://goo.gl/YpMNxa">http://goo.gl/YpMNxa</a>   |
| 屏東縣崁頂鄉公所            | <a href="http://goo.gl/dOUJK9">http://goo.gl/dOUJK9</a>   |
| 避難原則                |   |
| ◆水災                 | 就地避難或垂直避難；低窪地區前往避難處所                                      |
| ◆地震：                | 前往開放空間或公園避難   |
| 避難收容所               |   |
| ◆崁頂老人文康中心 (適用水災、地震) | 地址-崁頂鄉 崁頂村 興農路29-12號<br>電話-08-8630164                     |
| ◆崁頂國小 (適用水災、地震)     | 地址-崁頂鄉崁頂村中正路119號<br>電話-08-8631959                         |
| ◆力社國小 (適用水災)        | 地址-崁頂鄉力社村力社路36號<br>電話-08-8631544                          |
| ◆南榮國中 (適用水災、地震)     | 地址-崁頂鄉 園寮村 田寮路1-15號<br>電話-08-8631112                      |
| 屏東縣政府 111年1月 製作     |   |



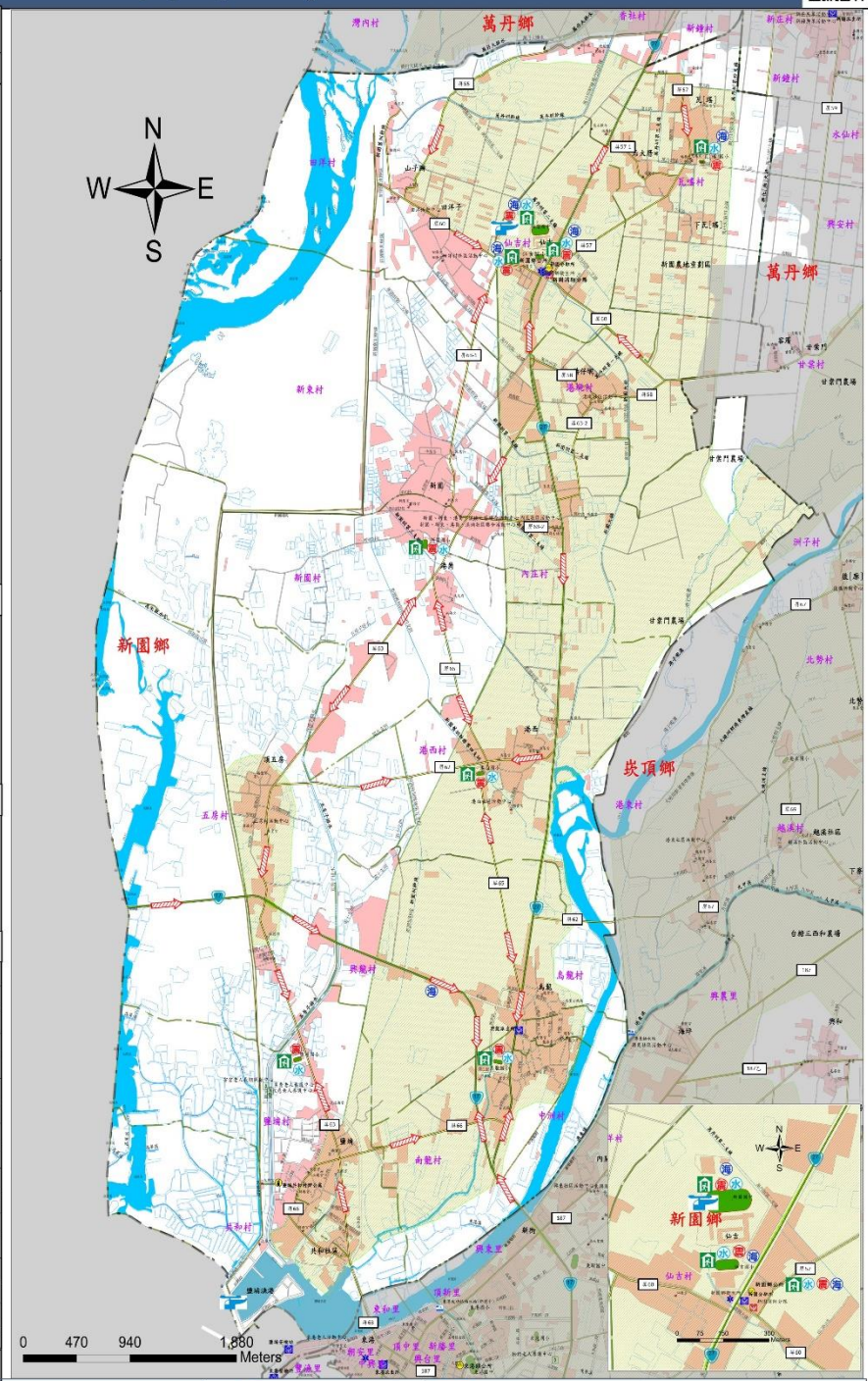
| 圖例 |    | 國道   |        | 鄉(鎮)界線 |       | 室外避難處所 |         | 直升機起降點  |         | 老人福利機構 |
|----|----|------|--------|--------|-------|--------|---------|---------|---------|--------|
|    |    | 縣道   |        | 村(里)界線 |       | 室內避難處所 |         | 醫療中心    |         | 抽水站    |
|    |    | 鄉道   |        | 疏散避難方向 |       | 警察局    |         | 指揮中心    |         | 魚塭     |
|    |    | 其他道路 |        | 適用地震災害 |       | 消防局    |         | 通訊設備放置點 |         | 建築物與聚落 |
|    | 水系 |      | 適用水災災害 |        | 儲備物資點 |        | 救援器材放置點 |         | 淹水易致災區域 |        |

曜慶營造有限公司 敬贈

# 編號 PTH-1001317 (1/9,000)屏東縣新園鄉防災地圖



| 防災資訊表                        |   |                |
|------------------------------|---|----------------|
| 行政區域圖                        |   |                |
|                              |   |                |
| 災害通報單位                       |   |                |
| ◆屏東縣災害應變中心                   | 電話(08)765-5778  |                |
| ◆新園鄉災害應變中心                   | 電話(08)868-1385#25、32、33                                   |                |
| ◆消防局新園消防分隊                   | 電話(08)868-4515  |                |
| ◆警察局新園分駐所                    | 電話(08)868-1004  |                |
| ◆警察局興隆派出所                    | 電話(08)832-2433  |                |
| 防災資訊網站                       |   |                |
| ◆內政部消防署                      | <a href="http://www.nfa.gov.tw">http://www.nfa.gov.tw</a> |                |
| ◆屏東縣政府消防局                    | <a href="http://goo.gl/CcBVN">http://goo.gl/CcBVN</a>     |                |
| ◆屏東縣新園鄉公所                    | <a href="http://goo.gl/GO6r1U">http://goo.gl/GO6r1U</a>   |                |
| 避難原則                         |   |                |
| ◆地震：前往開放空間或公園避難              |   |                |
| ◆水災：就地避難或垂直避難；<br>低窪地區前往避難處所 |   |                |
| ◆海嘯：前往避難處所集中避難               |   |                |
| 避難收容所                        |   |                |
| 處所名稱                         | 處所地址  | 電話             |
| 新園鄉公所                        | 仙吉村仙吉路148號  | (08)8681385#13 |
| 仙吉國小                         | 仙吉村仙吉路91號   | (08)8681087#14 |
| 新園國中                         | 仙吉村仙吉路111號  | (08)8681020#14 |
| 烏龍國小                         | 南龍村南興路217號  | (08)8333707#14 |
| 瓦碇國小                         | 瓦碇村四環路3號  | (08)8684050#14 |
| 鹽洲國小                         | 鹽埔村鹽洲路379號  | (08)8322975#14 |
| 港西國小                         | 港西村中和路101號  | (08)8681644#14 |
| 新園國小                         | 新園村媽祖路49號   | (08)8681113#14 |
| 屏東縣政府 111年1月 製作              |   |                |



| 圖例 |    | 省道   |        | 鄉(鎮)界線 |       | 適用海嘯災害 |            | 直升機起降點  |  | 老人福利機構  |
|----|----|------|--------|--------|-------|--------|------------|---------|--|---------|
|    |    | 縣道   |        | 村(里)界線 |       | 室內避難處所 |            | 醫療中心    |  | 救援器材放置點 |
|    |    | 鄉道   |        | 疏散避難方向 |       | 警察局    |            | 指揮中心    |  | 建築物與聚落  |
|    |    | 其他道路 |        | 適用地震災害 |       | 消防局    |            | 通訊設備放置點 |  | 淹水易致災區域 |
|    | 水系 |      | 適用水災災害 |        | 儲備物資點 |        | 車輛及人員轉運集結點 |         |  |         |



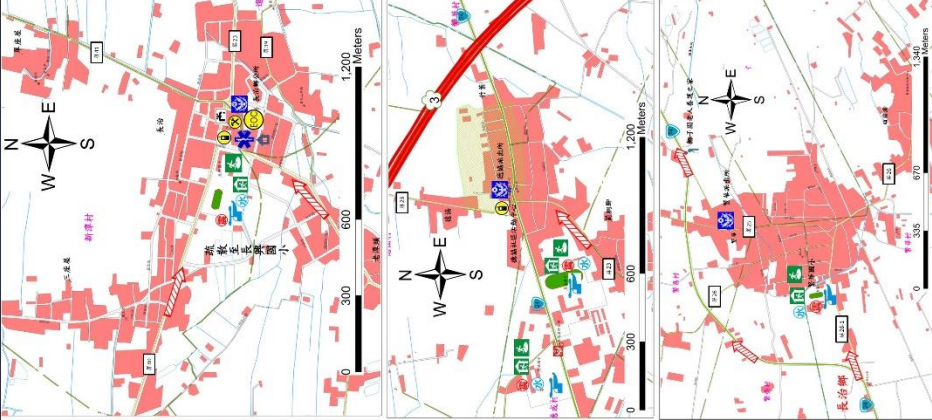
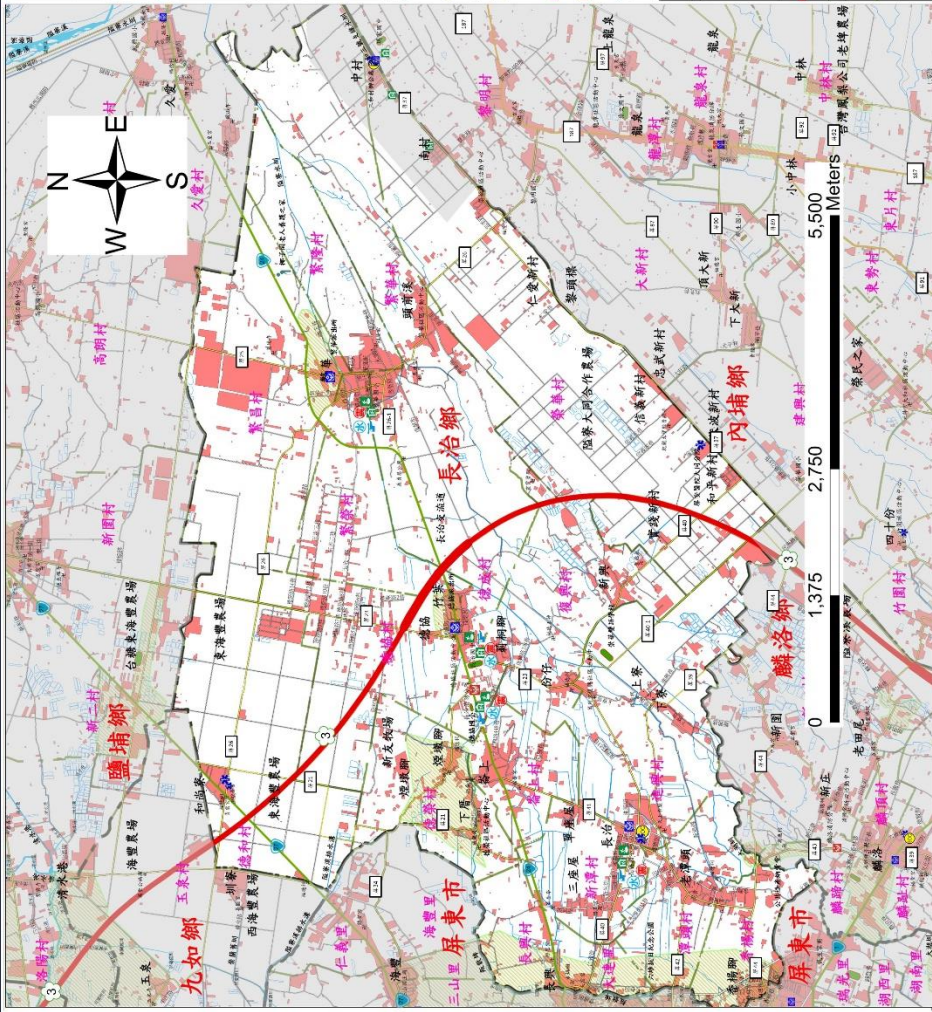
利威廉建設開發有限公司 敬贈

# 編號 PTH-1001306 (1/16,800)

# 屏東縣長治鄉防災地圖



|   |  |
|---|--|
| <h2>防災資訊表</h2>  |  |
| <h3>行政區域圖</h3>  |  |
| <h3>災害通報單位</h3> <ul style="list-style-type: none"> <li>◆屏東縣災害應變中心 電話(08)765-5778</li> <li>◆長治鄉災害應變中心 電話(08)736-8215#54</li> <li>◆消防局救災消防分隊 電話(08)762-6149</li> <li>◆警察局長治分駐所 電話(08)736-6741</li> <li>◆警察局備援派出所 電話(08)762-1604</li> <li>◆警察局緊警派出所 電話(08)762-1384</li> </ul>  |  |
| <h3>防災資訊網站</h3> <ul style="list-style-type: none"> <li>◆內政部消防署 <a href="http://www.nfa.gov.tw">http://www.nfa.gov.tw</a></li> <li>◆屏東縣政府消防局 <a href="http://goo.gl/ccbVN">http://goo.gl/ccbVN</a></li> <li>◆屏東縣長治鄉公所 <a href="http://goo.gl/hgVcJ">http://goo.gl/hgVcJ</a></li> </ul>   |  |
| <h3>避難原則</h3> <ul style="list-style-type: none"> <li>◆水災：就地避難或至高處避難；低窪地區前往避難處所</li> <li>◆地震：前往開放空間或公園避難</li> </ul>  |  |
| <h3>避難收容所</h3> <ol style="list-style-type: none"> <li>1. 鹿園國小 (適用於地震、水災)<br/>地址 - 屏東縣長治鄉新港村潭頭路50號<br/>電話 - 08-7368567</li> <li>2. 德福國小 (適用於地震、水災)<br/>地址 - 屏東縣長治鄉潭底村中興路551號<br/>電話 - 08-7621844</li> <li>3. 長治國中 (適用於地震、水災)<br/>地址 - 屏東縣長治鄉德政村中興路578號<br/>電話 - 08-7621193</li> <li>4. 紫雲國小 (適用於地震、水災)<br/>地址 - 屏東縣長治鄉紫雲村水源路96號<br/>電話 - 08-7621254</li> </ol> |  |
| <p>屏東縣政府111年1月 製作</p>   |  |



| 圖例   |        |        |            |         |
|------|--------|--------|------------|---------|
| ① 國道 | 鄉(鎮)界線 | 室外避難處所 | 直昇機起降點     | 取水點     |
| ② 省道 | 村(里)界線 | 室內避難處所 | 醫療中心       | 老人福利機構  |
| ③ 縣道 | 疏散避難方向 | 警察局    | 指揮中心       | 救援器材放置點 |
| ④ 鄉道 | 通用地震災害 | 消防局    | 通訊設備放置點    | 建物及緊落   |
| ⑤ 水系 | 通用水災災害 | 物資儲備點  | 車輛及人員轉運集結點 | 淹水易致災區域 |

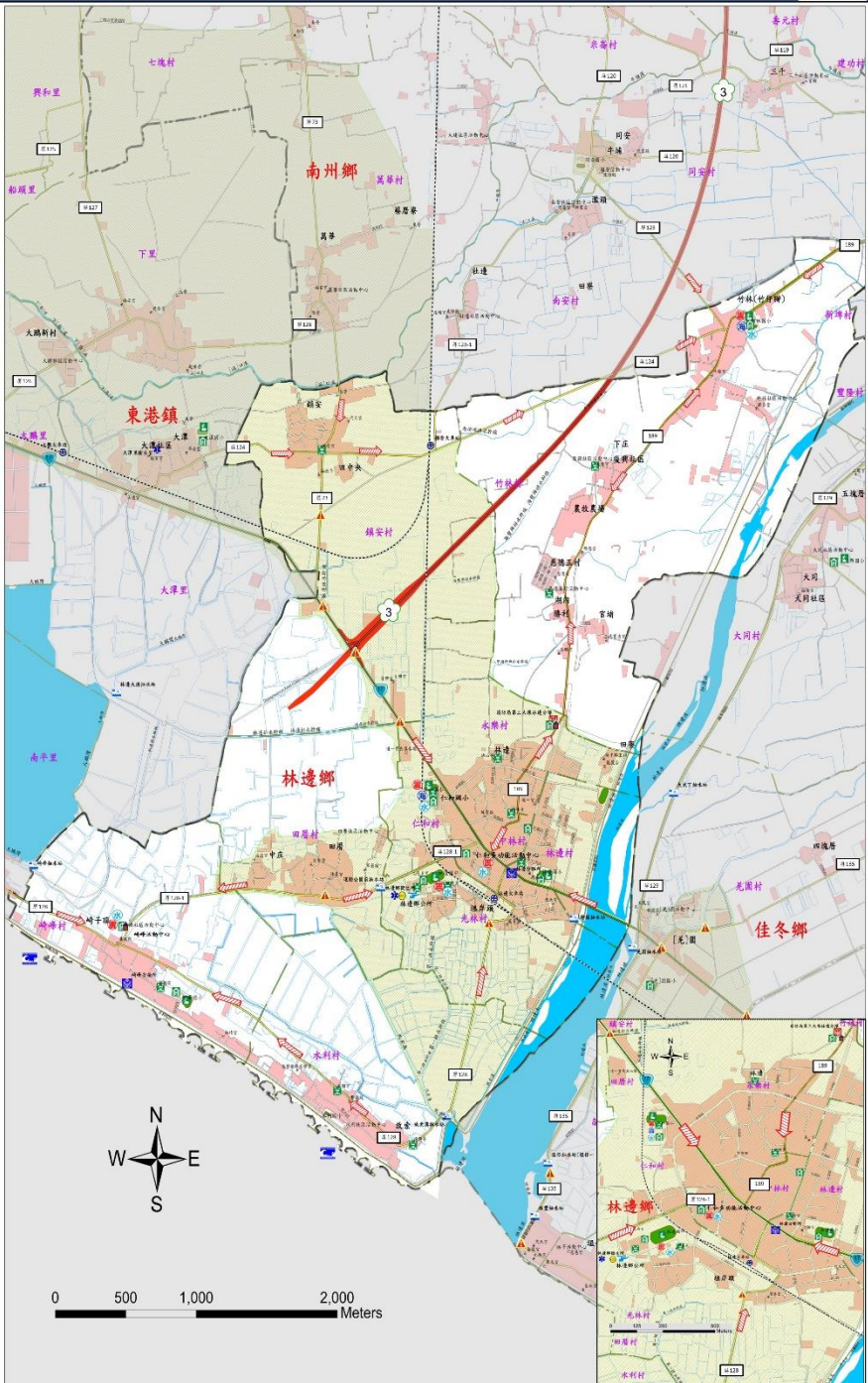


曜慶營造有限公司 敬贈

# 編號 PTH-1001319 (1/7,300) 屏東縣林邊鄉防災地圖



| 防災資訊表                     |   |
|---------------------------|---|
| 行政區域圖                     |   |
|                           |   |
| 災害通報單位                    |   |
| ◆屏東縣災害應變中心                | 電話(08)765-5778  |
| ◆林邊鄉災害應變中心                | 電話(08)875-5123  |
| ◆消防局林邊消防分隊                | 電話(08)875-2119  |
| ◆警察局林邊分駐所                 | 電話(08)875-2018  |
| 防災資訊網站                    |   |
| ◆內政部消防署                   | <a href="http://www.nfa.gov.tw">http://www.nfa.gov.tw</a> |
| ◆屏東縣政府消防局                 | <a href="http://goo.gl/YpMnXa">http://goo.gl/YpMnXa</a>   |
| ◆屏東縣林邊鄉公所                 | <a href="http://goo.gl/qC4Lg2">http://goo.gl/qC4Lg2</a>   |
| 避難原則                      |   |
| ◆水災：前往避難處所集中避難，低窪地區前往高處避難 |   |
| ◆海嘯：前往避難處所集中避難            |   |
| ◆地震：前往避難處所集中避難            |   |
| 避難收容所                     |   |
| 1.竹林國民小學 (適用水災、地震、海嘯)     | 地址：林邊鄉竹林村中興路122號<br>電話：0921696540                         |
| 2.仁和國民小學 (適用水災、地震、海嘯)     | 地址：林邊鄉仁和村中山路417號<br>電話：08-8752201                         |
| 3.林邊國中 (適用水災、地震)          | 地址：林邊鄉光林村和平路43號<br>電話：08-8752051                          |
| 4.嶺峰活動中心 (適用水災、地震)        | 地址：林邊鄉崎峰村成功路600號<br>電話：08-8324226                         |
| 5.仁和村多功能活動中心(適用水災、地震)     | 地址：林邊鄉仁和村和平路41號<br>電話：08-8750114                          |
| 屏東縣政府 111年1月 製作           |   |



| 圖例 |         | 國道 |        | 疏散避難方向 |       | 室外避難處所 |            | 直升機起降點 |        | 救援器材放置點   |
|----|---------|----|--------|--------|-------|--------|------------|--------|--------|-----------|
|    |         | 省道 |        | 適用地震災害 |       | 室內避難處所 |            | 醫療中心   |        | 災害警告標誌設置點 |
|    | 鄉道      |    | 適用水災災害 |        | 警察局   |        | 指揮中心       |        | 抽水站    |           |
|    | 淹水易致災區域 |    | 適用海嘯災害 |        | 消防局   |        | 通訊設備放置點    |        | 建築物與聚落 |           |
|    | 鄉(鎮)界線  |    | 海嘯危險區域 |        | 儲備物資點 |        | 車輛及人員轉運集結點 |        |        |           |

宏成營造股份有限公司  
HC.CC

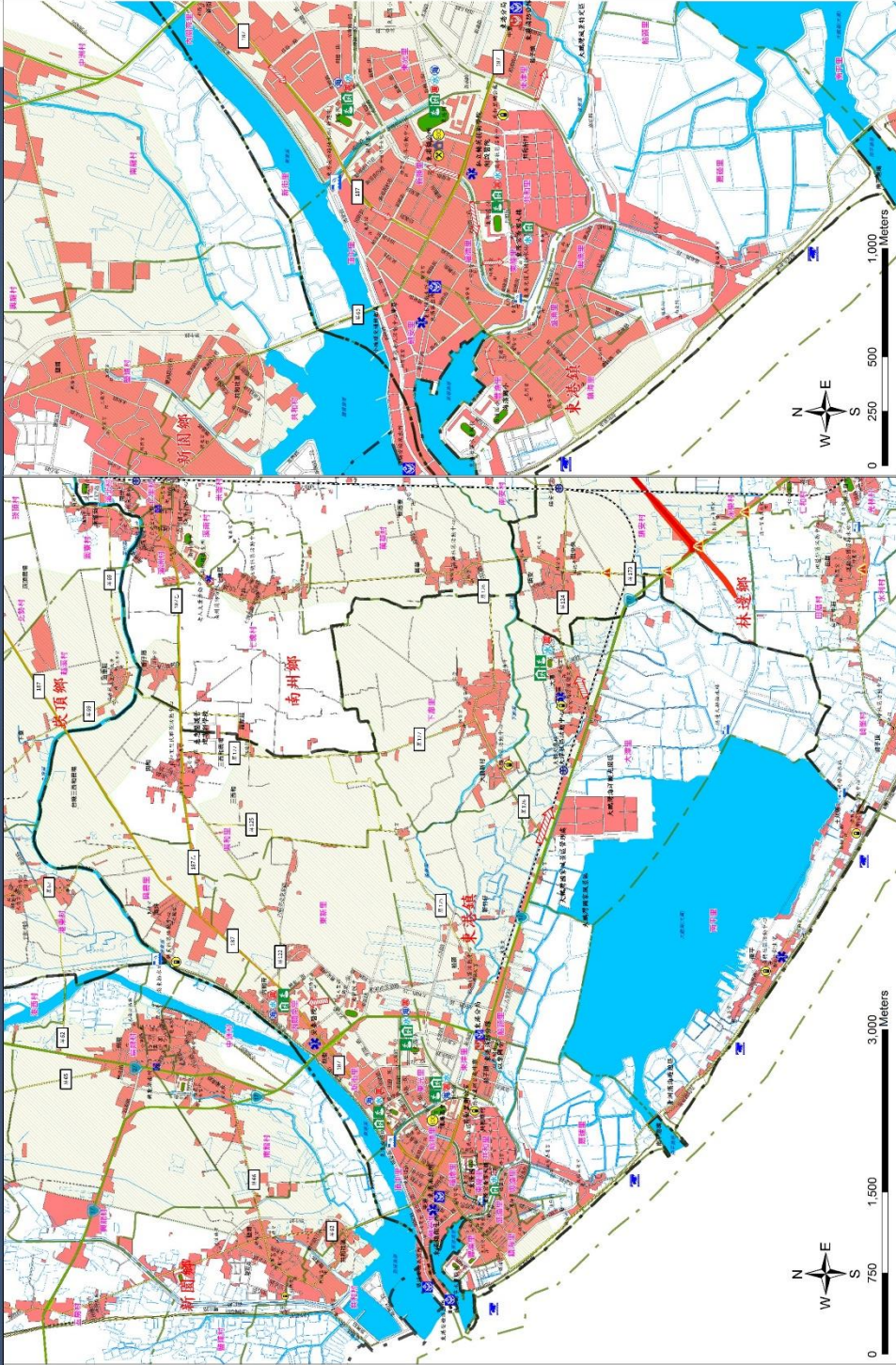


# 編號 PTH-1001303 (1/13,000)

# 屏東縣東港鎮防災地圖



|   |  |
|---|--|
| <h3>防災資訊表</h3>  |  |
| <h4>行政區域圖</h4>  |  |
| <h4>災害通報單位</h4> <ul style="list-style-type: none"> <li>◆屏東縣災害應變中心 電話(08)765-5778</li> <li>◆屏東縣消防局 電話(08)832-4131</li> <li>◆屏東縣消防局第一分隊 電話(08)835-0995</li> <li>◆屏東縣消防局第二分隊 電話(08)832-2009</li> <li>◆屏東縣消防局第三分隊 電話(08)833-8183</li> <li>◆屏東縣消防局第四分隊 電話(08)832-2603</li> </ul>   |  |
| <h4>防災資訊網站</h4> <ul style="list-style-type: none"> <li>◆內政部消防署 <a href="http://www.nfa.gov.tw">http://www.nfa.gov.tw</a></li> <li>◆屏東縣政府消防局 <a href="http://www.pthg.gov.tw/plantbr/Default.aspx">http://www.pthg.gov.tw/plantbr/Default.aspx</a></li> <li>◆屏東縣警政處 <a href="http://www.pthg.gov.tw/TownDro/Default.aspx">http://www.pthg.gov.tw/TownDro/Default.aspx</a></li> </ul>   |  |
| <h4>避難原則</h4> <ul style="list-style-type: none"> <li>◆地震：前往開放空間或公園避難</li> <li>◆海嘯：前往避難場所集中避難</li> <li>◆水災：就地避難或垂直避難，低窪地區前往避難處所</li> </ul>   |  |
| <h4>避難收容所</h4> <ol style="list-style-type: none"> <li>1. 東隆高香宮大樓 電話 - (08)8353620<br/>地址 - 屏東縣東港鎮東隆里東隆街21-1號</li> <li>2. 東光國小 電話 - (08)8324927<br/>地址 - 屏東縣東港鎮與東里慶豐二路15號</li> <li>3. 東港國小 電話 - (08)8322019#14<br/>地址 - 屏東縣東港鎮與東里中正路一段10號</li> <li>4. 東港高中 電話 - (08)8322014<br/>地址 - 屏東縣東港鎮船頭里船頭路1號</li> <li>5. 東興國小 電話 - (08)8310406<br/>地址 - 屏東縣東港鎮與東里東隆路43-1號</li> <li>6. 大潭國小 電話 - (08)8324226<br/>地址 - 屏東縣東港鎮大潭里大潭路93號</li> </ol> |  |
| <p>屏東縣政府 111 年 02 月 製作</p>  |  |

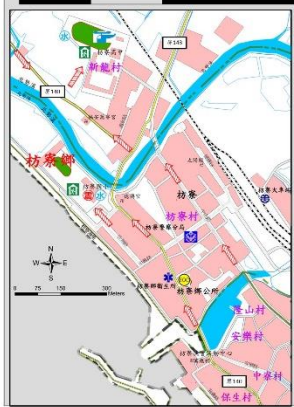
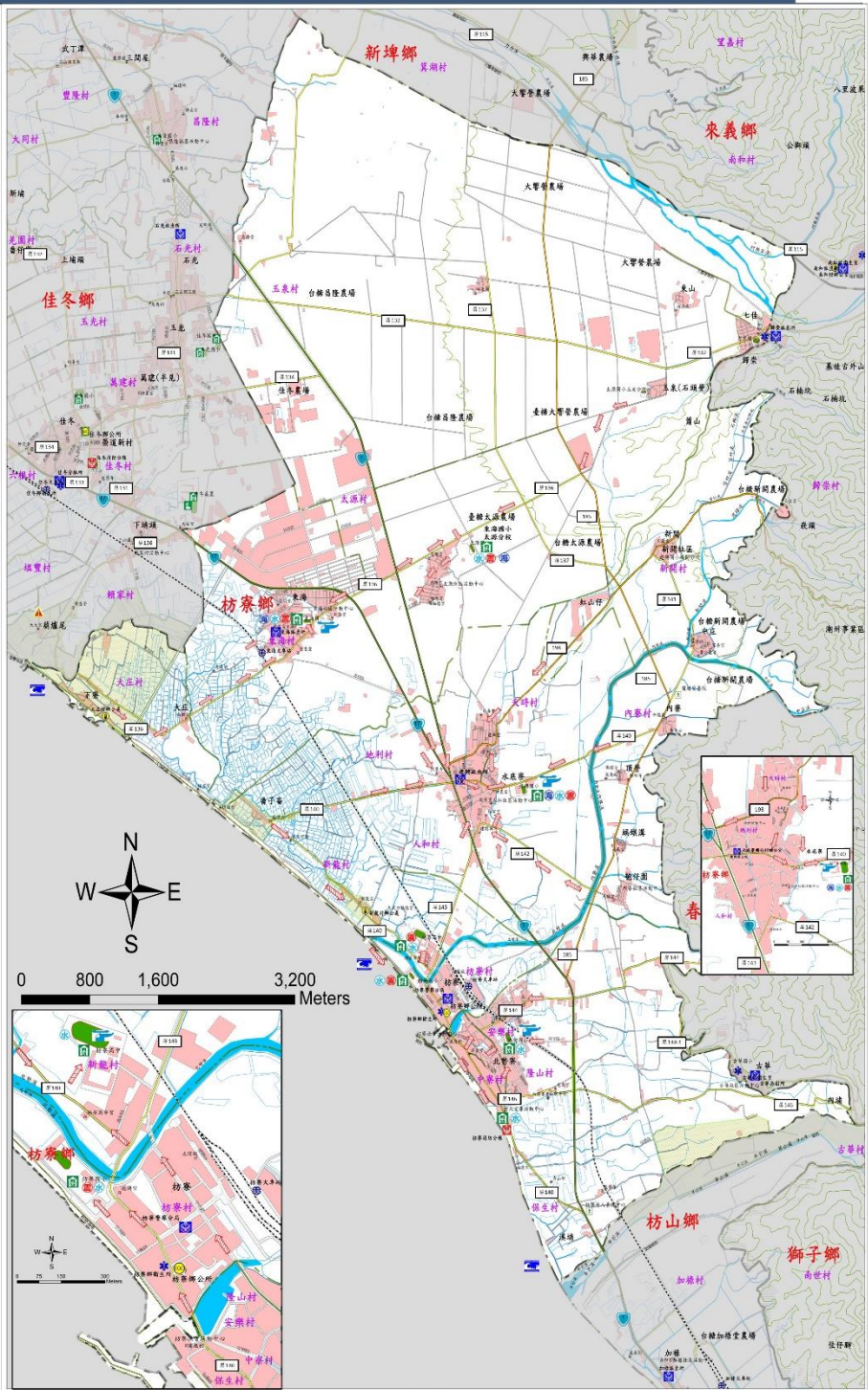


|  |  |
|--|--|
| <h3>圖例</h3>  |  |
| 省道<br>縣道<br>鄉道<br>直昇機起降點<br>水系                     | 鄉(鎮)界線<br>村(里)界線<br>疏散避難方向<br>適用水災災害<br>適用海嘯災害     |
| 適用地震災害<br>室內避難處所<br>警察局<br>消防局<br>物資儲備點            | 適用地震災害<br>室內避難處所<br>警察局<br>消防局<br>物資儲備點            |
| 室外避難處所<br>醫療中心<br>指揮中心<br>通訊設備放置點<br>抽水站           | 室外避難處所<br>醫療中心<br>指揮中心<br>通訊設備放置點<br>抽水站           |
| 救援器材放置點<br>建物及聚落<br>淹水易致災區域<br>海嘯危險區域<br>災害警告標誌設置點 | 救援器材放置點<br>建物及聚落<br>淹水易致災區域<br>海嘯危險區域<br>災害警告標誌設置點 |

# 編號 PTH-1001316 (1/12,000) 屏東縣枋寮鄉防災地圖



| 防災資訊表                    |   |
|--------------------------|---|
| 行政區域圖                    |   |
|                          |   |
| 災害通報單位                   |   |
| ◆屏東縣災害應變中心               | 電話(08)765-5778  |
| ◆枋寮鄉災害應變中心               | 電話(08)878-3742  |
| ◆消防局枋寮消防分隊               | 電話(08)878-2304  |
| ◆警察局枋寮分局                 | 電話(08)878-2004  |
| ◆警察局枋寮派出所                | 電話(08)878-2949  |
| ◆警察局東海派出所                | 電話(08)871-2920  |
| ◆警察局建興派出所                | 電話(08)871-2962  |
| 防災資訊網站                   |   |
| ◆內政部消防署                  | <a href="http://www.nfa.gov.tw">http://www.nfa.gov.tw</a>   |
| ◆屏東縣政府消防局                | <a href="http://www.ptgh.gov.tw/planfbt/Default.aspx">http://www.ptgh.gov.tw/planfbt/Default.aspx</a> |
| ◆屏東縣枋寮鄉公所                | <a href="http://www.ptgh.gov.tw/TownFo/Default.aspx">http://www.ptgh.gov.tw/TownFo/Default.aspx</a>   |
| 避難原則                     |   |
| ◆地震：前往開放空間或公園避難          |   |
| ◆水災：就地避難或垂直避難；低窪地區前往避難處所 |   |
| ◆海嘯：前往避難處所集中避難           |   |
| 避難收容所                    |   |
| ◆老人文康活動中心 (適用水災)         | 地址-枋寮鄉保生村海邊路6號<br>電話-(08)8782012  |
| ◆枋寮高中 (適用地震)             | 地址-枋寮鄉新羅村義民路3號<br>電話-(08)8782095#14   |
| ◆枋寮國小 (適用地震)             | 地址-枋寮鄉枋寮村德興路197號<br>電話-(08)8782034#13   |
| ◆僑德國小 (適用水災)             | 地址-枋寮鄉隆山村僑德路186號<br>電話-(08)8782096#14   |
| ◆建興國小 (適用水災、地震、海嘯)       | 地址-枋寮鄉人和村建興路39號<br>電話-(08)8713562#15  |
| ◆東海國小 (適用水災、地震、海嘯)       | 地址-枋寮鄉東海村東海路486號<br>電話-(08)8712209  |
| 屏東縣政府 111年1月 製作          |   |

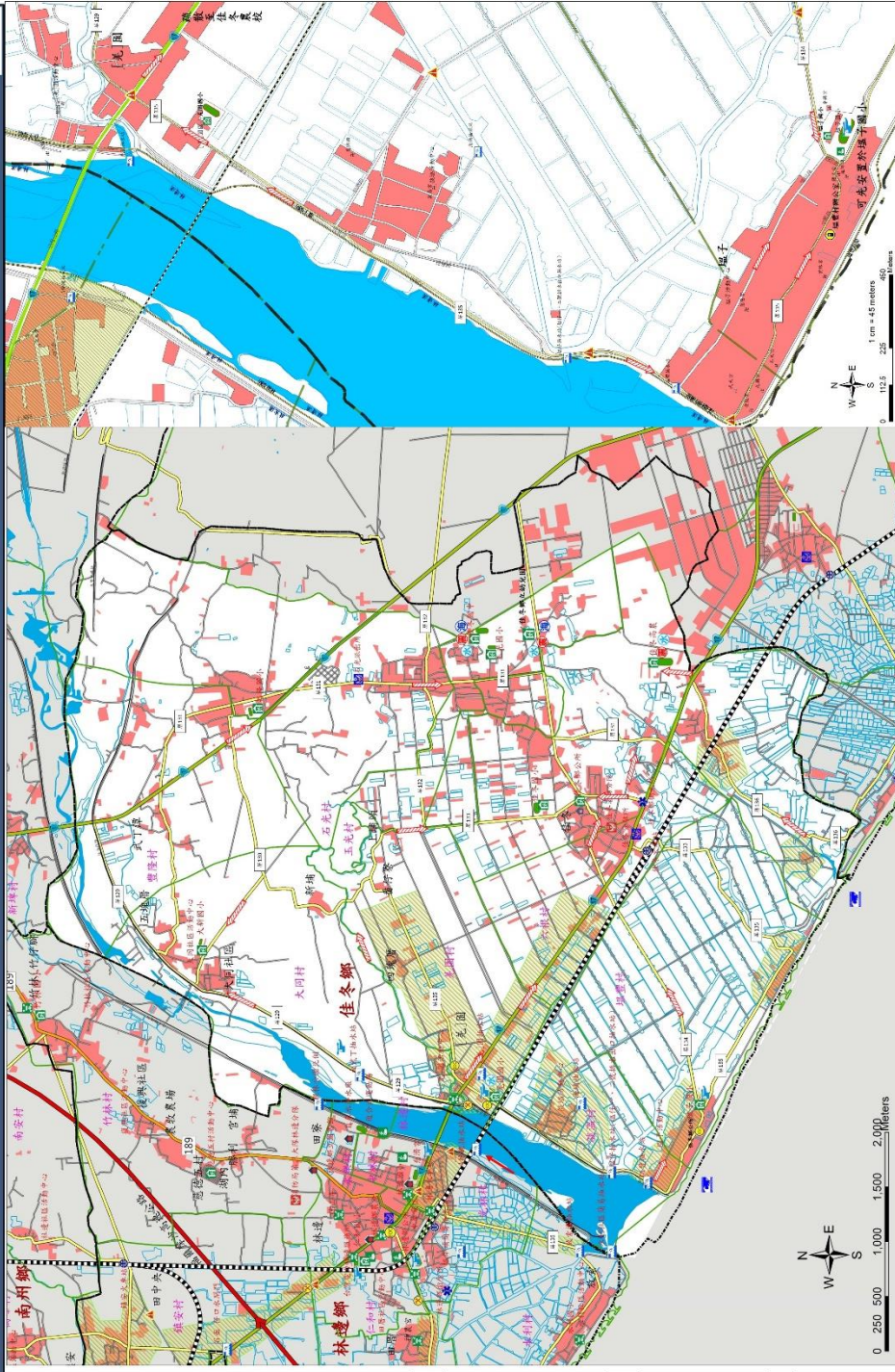


| 圖例 |    | 省道      |        | 鄉(鎮)界線 |       | 室內避難處所 |            | 直升機起降點  |  | 救援器材放置點 |
|----|----|---------|--------|--------|-------|--------|------------|---------|--|---------|
|    |    | 縣道      |        | 村(里)界線 |       | 海嘯危險區域 |            | 醫療中心    |  | 疏散避難方向  |
|    |    | 鄉道      |        | 適用地震災害 |       | 警察局    |            | 指揮中心    |  | 建築物與聚落  |
|    |    | 淹水易致災區域 |        | 適用水災災害 |       | 消防局    |            | 通訊設備放置點 |  |         |
|    | 水系 |         | 適用海嘯災害 |        | 儲備物資點 |        | 車輛及人員轉運集結點 |         |  |         |

龍陞開發有限公司 敬贈

編號 PTH-1001321 (1/12,500)

屏東縣佳冬鄉防災地圖



| 圖例 |            |
|----|------------|
|    | 省道         |
|    | 鄉道         |
|    | 鄉(鎮)界線     |
|    | 建物及聚落      |
|    | 水系         |
|    | 疏散避難方向     |
|    | 適用地震災害     |
|    | 適用水災災害     |
|    | 適用海嘯災害     |
|    | 海嘯危險區域     |
|    | 抽水站        |
|    | 室內避難處所     |
|    | 警察局        |
|    | 消防局        |
|    | 物資儲備點      |
|    | 直昇機起降點     |
|    | 醫療中心       |
|    | 指揮中心       |
|    | 通訊設備放置點    |
|    | 車輛及人員轉運集結點 |
|    | 救護器材放置點    |
|    | 災害警告標誌設置點  |
|    | 災害影響範圍     |

防災資訊表

行政區域圖



災害通報單位

- ◆屏東縣災害應變中心 電話(08)765-5778
- ◆佳冬鄉災害應變中心 電話(08) 866-7161
- ◆消防局佳冬消防分隊 電話(08)866-2119
- ◆警察局佳冬分駐所 電話(08)866-2089
- ◆警察局石光派出所 電話(08)866-2034

防災資訊網站

- ◆內政部消防署 <http://www.nfa.gov.tw>
- ◆屏東縣政府消防局 <http://goo.gl/YpMNka>
- ◆屏東縣佳冬鄉公所 <http://goo.gl/DSYXTZ>

避難原則

- ◆地震：前往開放空間或公園避難
- ◆水災：就地避難或垂直避難；低窪地區前往避難處所
- ◆海嘯：前往避難處所集中避難

避難收容所

- 國立佳冬高農  
地址 - 屏東縣佳冬鄉佳冬村佳農路67號  
電話 - (08)8662726#506
- 佳冬國中  
地址 - 屏東縣佳冬鄉玉光村大同路1號  
電話 - (08)8662041#14
- 佳冬鄉立幼兒園  
地址 - 屏東縣佳冬鄉玉光村文化一路240號  
電話 - (08)8660612

屏東縣政府 111年1月 製作

敬贈 宏成營造股份有限公司 HC.CC

編號 PTH-1001309 (1/11,500)

屏東縣里港鄉防災地圖



防災資訊表

行政區域圖



災害通報單位

- ◆屏東縣災害應變中心 電話(08)765-5778
- ◆里港鄉災害應變中心 電話(08)775-3003
- ◆消防局里港分隊 電話(08)775-2564
- ◆警察局大分駐所 電話(08)775-2034
- ◆警察局三和派出所 電話(08)773-1145

防災資訊網站

- ◆內政部消防署 <http://www.nfa.gov.tw>
- ◆屏東縣政府消防局 <http://goo.gl/cc8VN>
- ◆屏東縣連網公所 <http://www.pting.gov.tw/TownLtc/Default.aspx>

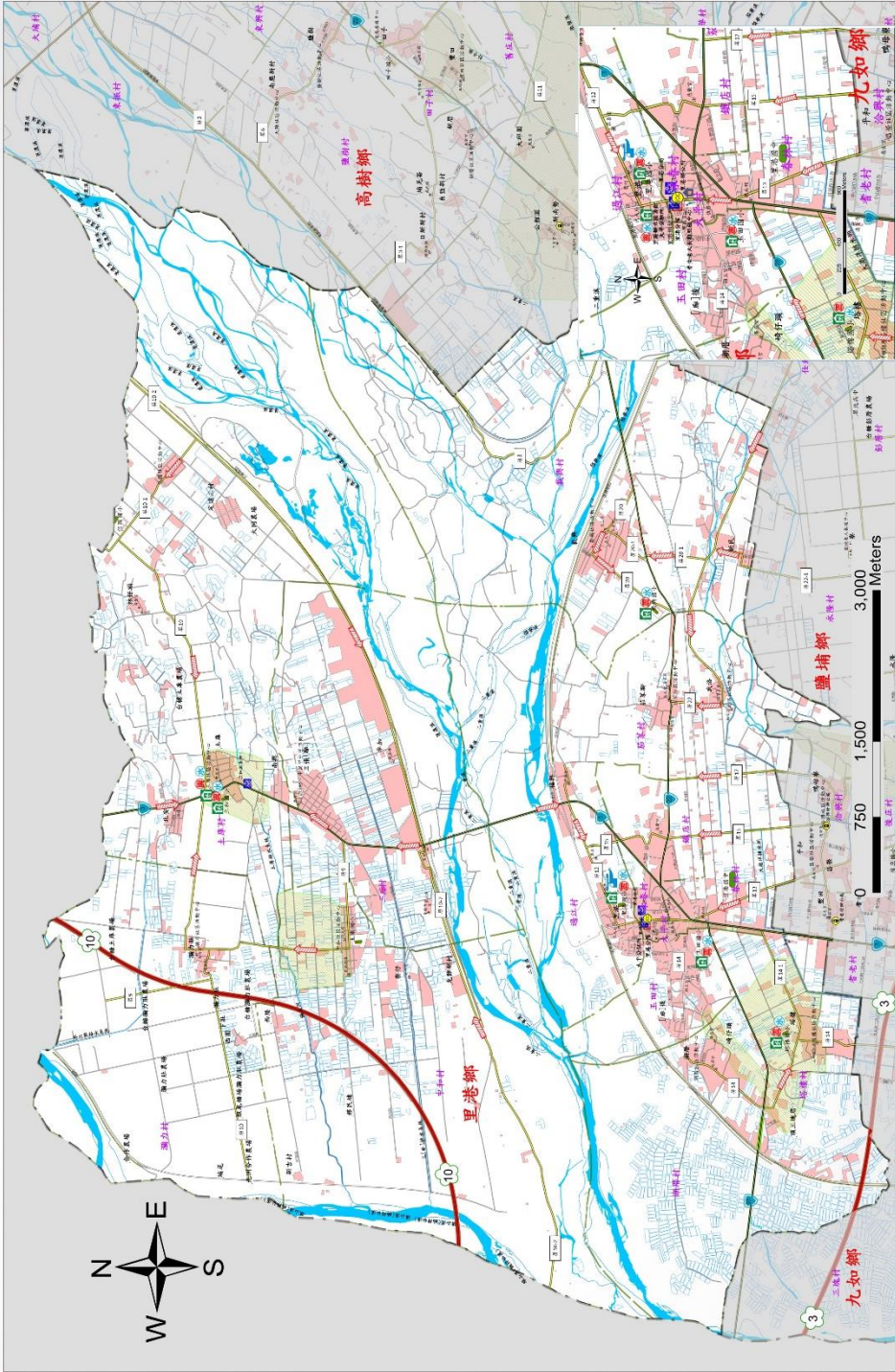
避難原則

- ◆地震：前往開放空間或公園避難
- ◆水災：就地避難或垂直避難；低窪地區前往避難處所

避難收容所

1. 里港國小 (適用於地震、水災)  
電話 - 08-7752161  
地址 - 屏東縣里港鄉過江村過江路41號
2. 玉田國小 (適用於地震、水災)  
電話 - 08-7752816  
地址 - 屏東縣里港鄉玉田村八德路91號
3. 塔樓國小 (適用於地震、水災)  
電話 - 08-7756625  
地址 - 屏東縣里港鄉塔樓村塔樓路21-3號
4. 三和國小 (適用於地震、水災)  
電話 - 08-7752271  
地址 - 屏東縣里港鄉三和村三和路1-3號
5. 三和國小 (適用於地震、水災)  
電話 - 08-7731198  
地址 - 屏東縣里港鄉土庫村土庫路111-3號
6. 土庫社區活動中心 (適用於地震、水災)  
電話 - 08-7731156  
地址 - 屏東縣里港鄉土庫村土庫路97-12號
7. 里港鄉立圖書館 (適用於地震、水災)  
電話 - 08-7755754  
地址 - 屏東縣里港鄉過江村過江路43-1號

屏東縣政府 111年1月 製作



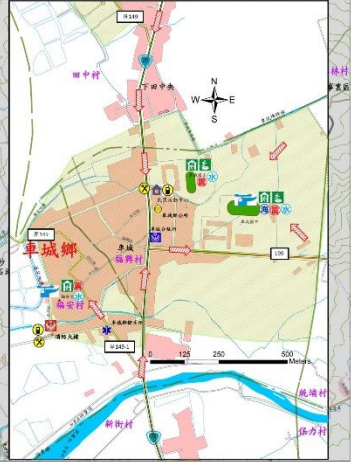
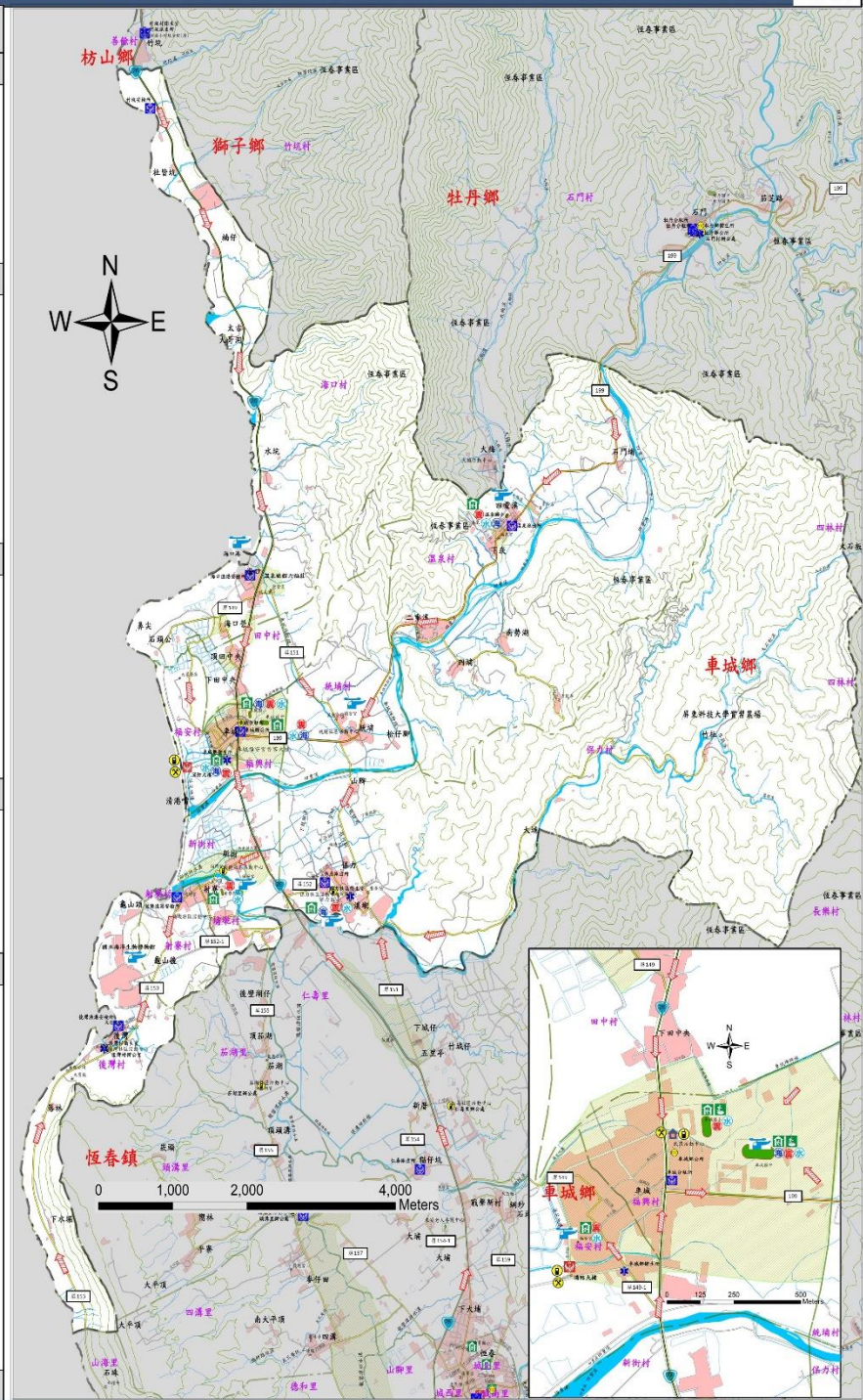
| 圖例  | 國道  | 省道  | 縣道  | 鄉道  | 水系  | 鄉(鎮)界線 | 村(里)界線 | 疏散避難方向 | 適用地震災害 | 適用水災災害 | 室外避難處所 | 室內避難處所 | 警察局 | 消防局 | 物資儲備點 | 直昇機起降點 | 醫療中心 | 指揮中心 | 通訊設備放置點 | 車輛及人員轉運集結點 | 老人福利機構 | 救災器材放置點 | 魚塢  | 建物及鬆落 | 淹水易致災區域 |
|-----|-----|-----|-----|-----|-----|--------|--------|--------|--------|--------|--------|--------|-----|-----|-------|--------|------|------|---------|------------|--------|---------|-----|-------|---------|
| ①   | ——— | ——— | ——— | ——— | ——— | ———    | ———    | ———    | ———    | ———    | ———    | ———    | ——— | ——— | ———   | ———    | ———  | ———  | ———     | ———        | ———    | ———     | ——— | ———   | ———     |
| ③   | ——— | ——— | ——— | ——— | ——— | ———    | ———    | ———    | ———    | ———    | ———    | ———    | ——— | ——— | ———   | ———    | ———  | ———  | ———     | ———        | ———    | ———     | ——— | ———   | ———     |
| 106 | ——— | ——— | ——— | ——— | ——— | ———    | ———    | ———    | ———    | ———    | ———    | ———    | ——— | ——— | ———   | ———    | ———  | ———  | ———     | ———        | ———    | ———     | ——— | ———   | ———     |
| T12 | ——— | ——— | ——— | ——— | ——— | ———    | ———    | ———    | ———    | ———    | ———    | ———    | ——— | ——— | ———   | ———    | ———  | ———  | ———     | ———        | ———    | ———     | ——— | ———   | ———     |

曜慶營造有限公司 敬贈

# 編號 PTH-1001323 (1/13,700) 屏東縣車城鄉防災地圖



| 防災資訊表                    |   |
|--------------------------|---|
| 行政區域圖                    |   |
|                          |   |
| 災害通報單位                   |   |
| ◆屏東縣災害應變中心               | 電話(08)765-5778  |
| ◆車城鄉災害應變中心               | 電話(08)882-1001、(08)882-3594                               |
| ◆消防局車城消防分隊               | 電話(08)882-5840  |
| ◆警察局恆春分局車城分駐所            | 電話(08)882-1152  |
| 防災資訊網站                   |   |
| ◆內政部消防署                  | <a href="http://www.nfa.gov.tw">http://www.nfa.gov.tw</a> |
| ◆屏東縣政府消防局                | <a href="http://goo.gl/cCcBVN">http://goo.gl/cCcBVN</a>   |
| ◆屏東縣車城鄉公所                | <a href="http://goo.gl/F03nFp">http://goo.gl/F03nFp</a>   |
| 避難原則                     |   |
| ◆地震：前往開放空間或公園避難          |   |
| ◆水災：就地避難或垂直避難；低窪地區前往避難處所 |   |
| ◆海嘯：前往避難處所集中避難           |   |
| 避難收容所                    |   |
| ◆車城國小                    | 電話-(08)8821006<br>地址-屏東縣車城鄉福興村中山路66號                      |
| ◆車城國小溫泉分校                | 電話-(08)8821005<br>地址-屏東縣車城鄉溫泉村文化路23號                      |
| ◆車城國小射寮分校                | 電話-(08)8821010<br>地址-屏東縣車城鄉埔崁村埔崁路38號                      |
| ◆車城國中                    | 電話-(08)8821045<br>地址-屏東縣車城鄉福興村新興路42號                      |
| ◆車城福安宮香客大樓               | 電話-(08)8821345<br>地址-屏東縣車城鄉福安村福安路5-21號                    |
| 屏東縣政府 111年1月 製作          |   |



| 圖例 |  | 省道      |  | 鄉(鎮)界線 |  | 室內避難處所 |  | 直升機起降點     |  | 救援器材放置點 |
|----|--|---------|--|--------|--|--------|--|------------|--|---------|
|    |  | 縣道      |  | 村(里)界線 |  | 海嘯危險區域 |  | 醫療中心       |  | 疏散避難方向  |
|    |  | 鄉道      |  | 適用地震災害 |  | 警察局    |  | 指揮中心       |  | 建築物與聚落  |
|    |  | 淹水易致災區域 |  | 適用水災災害 |  | 消防局    |  | 通訊設備放置點    |  |         |
|    |  | 水系      |  | 適用海嘯災害 |  | 儲備物資點  |  | 車輛及人員轉運集結點 |  |         |

LS 龍陞開發有限公司 敬贈



防災資訊表

行政區域圖



災害通報單位

- ◆屏東縣災害應變中心  
電話(08)765-5778
- ◆竹田鄉災害應變中心  
電話(08)771-1550#21
- ◆消防局竹田分隊  
電話(08)771-0498
- ◆警察局竹田分駐所  
電話(08)771-0734
- ◆警察局酒洲派出所  
電話(08)789-2582
- ◆警察局西勢派出所  
電話(08)779-2844

防災資訊網站

- ◆內政部消防署  
<http://www.nfa.gov.tw>
- ◆屏東縣政府消防局  
<http://goo.gl/cCcbVN>
- ◆屏東縣竹田鄉公所  
<http://goo.gl/eKdBEF>

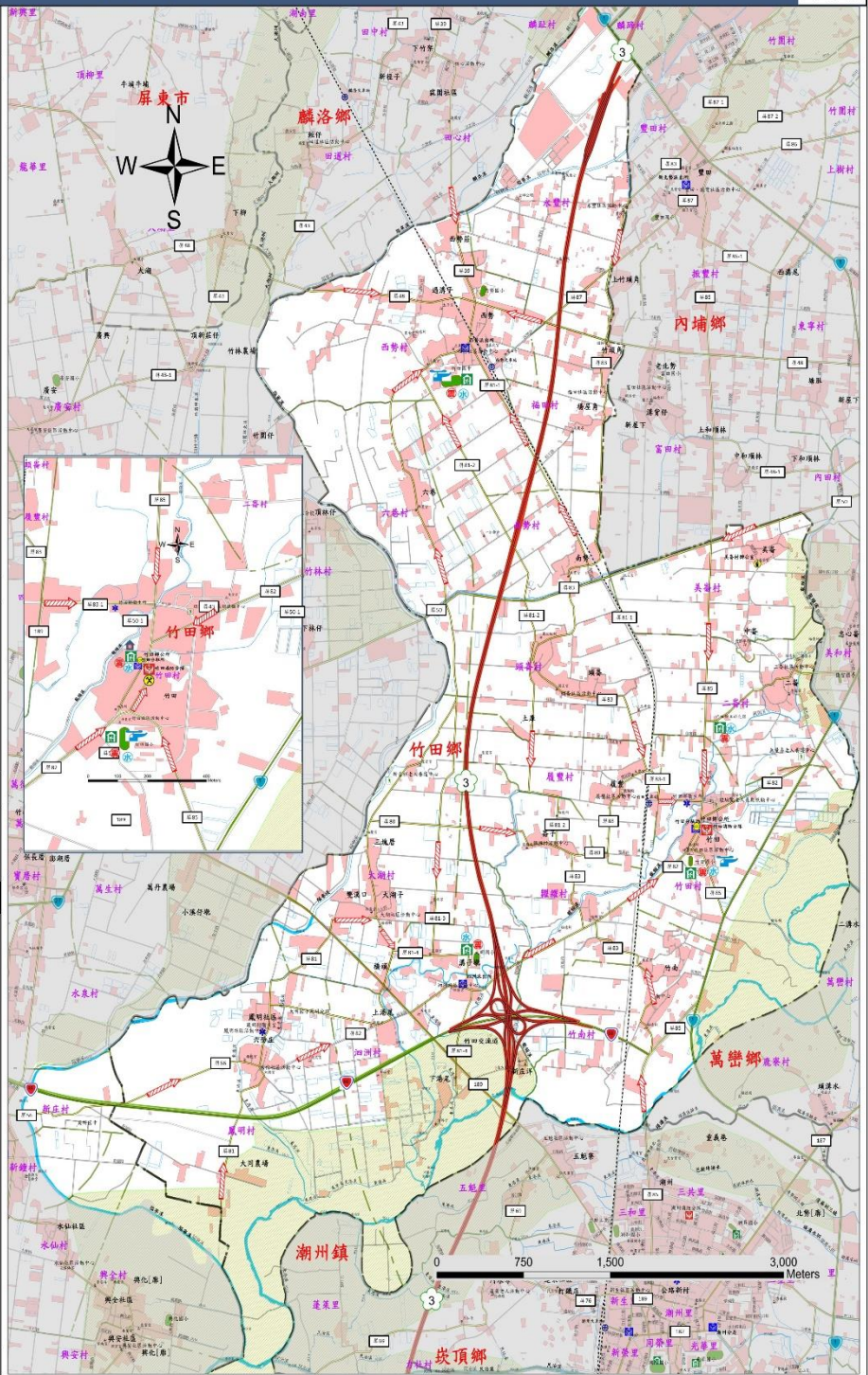
避難原則

- ◆地震：前往開放空間或公園避難
- ◆水災：就地避難或垂直避難；低窪地區前往避難處所

避難收容所

- ◆竹田鄉公所(適用於地震、水災)  
地址-屏東縣竹田鄉竹田村中正路123號  
電話-(08) 7711550#21
- ◆竹田鄉立幼兒園(適用於地震、水災)  
地址-屏東縣竹田鄉美崙村龍崗路 130號  
電話-(08) 7791130
- ◆竹田國小(適用於地震、水災)  
地址-屏東縣竹田鄉竹田村公正路35號  
電話-(08)7710834
- ◆大明國小(適用於地震、水災)  
地址-屏東縣竹田鄉酒洲村洲中路40號  
電話-(08) 7887780
- ◆竹田國中(適用於地震、水災)  
地址-屏東縣竹田鄉西勢村龍南路26號  
電話-08-7792024

屏東縣政府 111年1月 製作



|    |     |      |           |        |   |        |   |            |   |         |
|----|-----|------|-----------|--------|---|--------|---|------------|---|---------|
| 圖例 | ①   | 國道   | - · - · - | 鄉(鎮)界線 | ➔ | 疏散避難方向 | ✈ | 直升機起降點     | ⊗ | 救援器材放置點 |
|    | 78  | 快速道路 | - · - · - | 村(里)界線 | 🏠 | 室內避難處所 | 🏥 | 醫療中心       | 🚰 | 淹水易致災區域 |
|    | 3   | 省道   | 🌊         | 適用地震災害 | 👮 | 警察局    | 📻 | 指揮中心       | 🐟 | 魚塢      |
|    | 108 | 縣道   | 💧         | 適用水災災害 | 🚒 | 消防局    | 📶 | 通訊設備放置點    | 🏠 | 建築物與聚落  |
|    | 172 | 鄉道   | 🌊         | 水系     | 📦 | 儲備物資點  | 🚗 | 車輛及人員轉運集結點 |   |         |

**龍陞開發有限公司 敬贈**

# 編號 PTH-1001313 (1/16,000) 屏東縣內埔鄉防災地圖



## 防災資訊表

### 行政區域圖



### 災害通報單位

- ◆屏東縣災害應變中心 電話(08)765-5778
- ◆內埔鄉災害應變中心 電話(08)778-2122
- ◆消防局內埔消防分隊 電話(08)779-2184
- ◆消防局龍泉消防分隊 電話(08)770-5079
- ◆警察局內埔分局 電話(08)779-6801
- ◆警察局新北勢派出所 電話(08)779-2804
- ◆警察局龍泉派出所 電話(08)770-1744

### 防災資訊網站

- ◆內政部消防署 <http://www.nfa.gov.tw>
- ◆屏東縣政府消防局 <http://goo.gl/cCcBVN>
- ◆屏東縣內埔鄉公所 <http://www.neipu.gov.tw/Default.aspx>

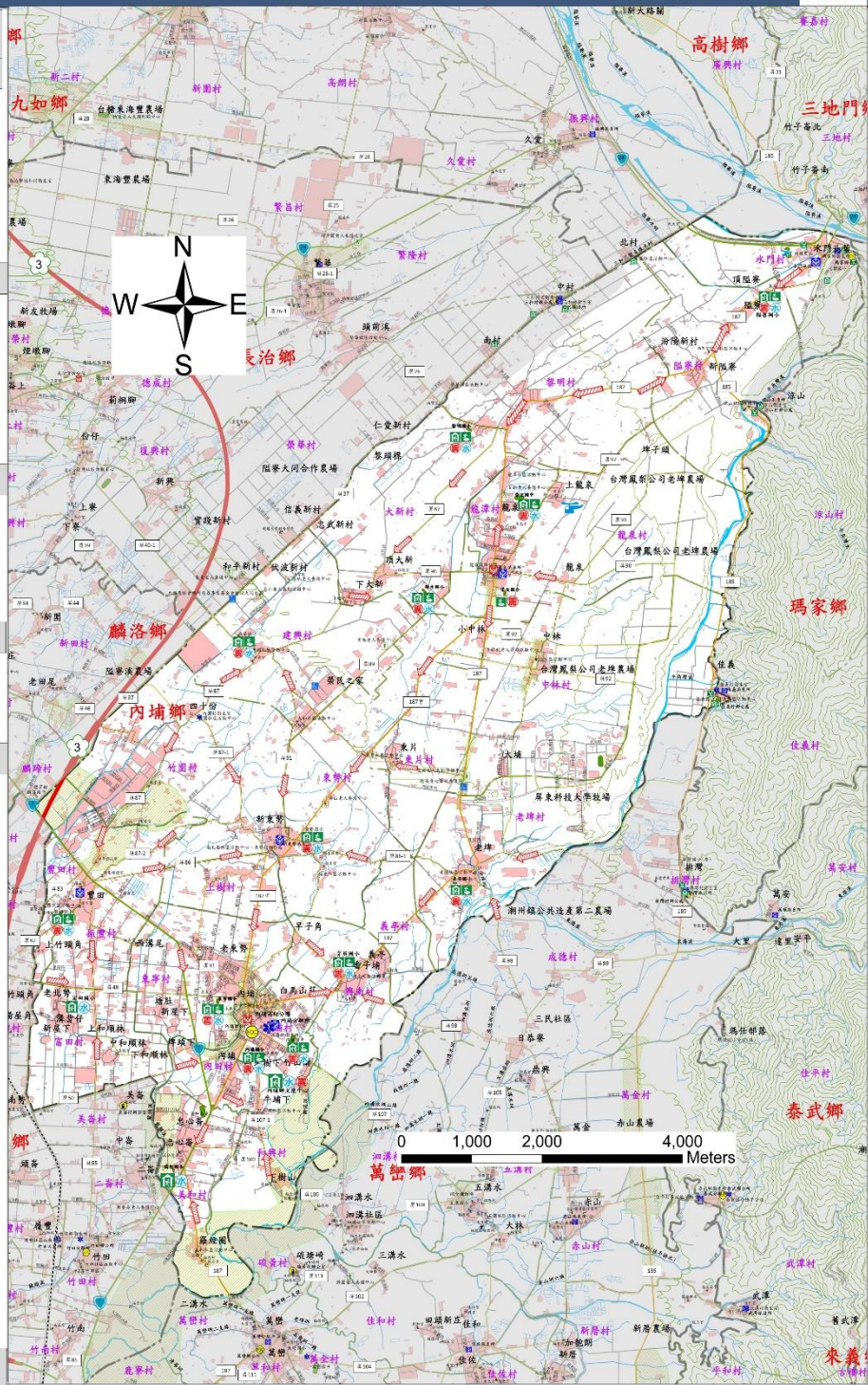
### 避難原則

- ◆水災：  
就地避難或垂直避難；低窪地區前往避難處所
- ◆地震：  
前往開放空間或公園避難

### 避難收容所

- ◆內埔鄉文康中心 電話-(08)7781184  
地址-屏東縣內埔鄉內埔村文化路183號
- ◆僑晉國小 電話-(08)7792544  
地址-屏東縣內埔鄉美和村學人路55號
- ◆崇文國小 電話-(08)7701004  
地址-屏東縣內埔鄉龍泉村原勝路6號
- ◆新生國小 電話-(08)7708211  
地址-屏東縣內埔鄉大新村大新路109號
- ◆黎明國小 電話-(08)7701200  
地址-屏東縣內埔鄉黎明村西淇路177號
- ◆隘寮國小 電話-(08)7991036  
地址-屏東縣內埔鄉隘寮村清涼路二段238號
- ◆泰安國小 電話-(08)7783031  
地址-屏東縣內埔鄉老埤村壽比路116號
- ◆富田國小 電話-(08)7791034  
地址-屏東縣內埔鄉富田村里仁路202號
- ◆東寧國小 電話-(08)7785563  
地址-屏東縣內埔鄉內田村自強路85號
- ◆東寧國小育英分校 電話-(08)7793004  
地址-屏東縣內埔鄉興南村育文路73號
- ◆內埔國中 電話-(08)7792013  
地址-屏東縣內埔鄉內埔村文化路262號
- ◆崇文國中 電話-(08)7701864  
地址-屏東縣內埔鄉龍潭村昭勝路438號
- ◆內埔國小 電話-(08)7792055  
地址-屏東縣內埔鄉內埔村廣濟路2號
- ◆崇華國小 電話-(08)7701104  
地址-屏東縣內埔鄉建興村建興路216號
- ◆東勢國小 電話-(08)7792449  
地址-屏東縣內埔鄉東勢村大同路三段20號
- ◆豐田國小 電話-(08)7792445  
地址-屏東縣內埔鄉豐田村新中路49號

屏東縣政府 111 年 1 月 製作



|    |  |      |  |        |  |        |  |         |  |          |
|----|--|------|--|--------|--|--------|--|---------|--|----------|
| 圖例 |  | 省道   |  | 鄉(鎮)界線 |  | 室外避難處所 |  | 直升機起降點  |  | 身心障礙福利機構 |
|    |  | 縣道   |  | 村(里)界線 |  | 室內避難處所 |  | 醫療中心    |  | 老人福利機構   |
|    |  | 鄉道   |  | 疏散避難方向 |  | 警察局    |  | 指揮中心    |  | 取水點      |
|    |  | 其他道路 |  | 適用地震災害 |  | 消防局    |  | 通訊設備放置點 |  | 建築物與聚落   |
|    |  | 水系   |  | 適用水災災害 |  | 儲備物資點  |  | 救援器材放置點 |  | 淹水易致災區域  |

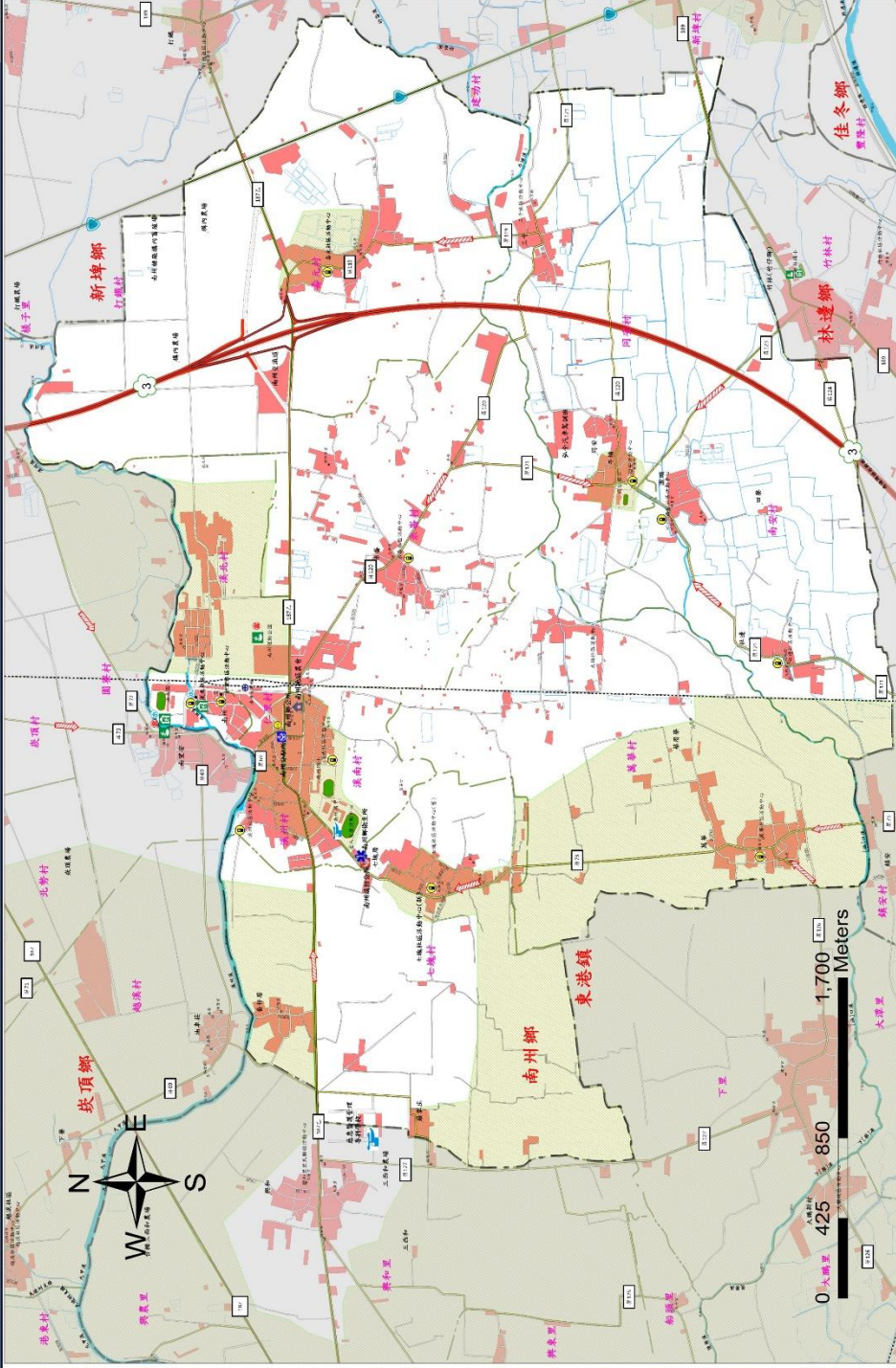
**住商不動產 住商不動產 敬贈**

# 編號 PTH-1001320 (1/9,500)

# 屏東縣南州鄉防災地圖



|  |  |
|--|--|
| <b>防災資訊表</b>   |  |
| <b>行政區域圖</b>   |  |
|  |  |
| <b>災害通報單位</b>  |  |
| ◆屏東縣災害應變中心<br>電話(08)765-5778   |  |
| ◆南州鄉災害應變中心<br>電話(08)864-2196   |  |
| ◆消防局南州分隊<br>電話(08)864-2297   |  |
| ◆警察分局南州分駐所<br>電話(08)864-2047   |  |
| <b>防災資訊網站</b>  |  |
| ◆內政部消防署<br><a href="http://www.nfa.gov.tw">http://www.nfa.gov.tw</a>   |  |
| ◆屏東縣政府消防局<br><a href="http://www.ptfg.gov.tw/plantfbt/Default.aspx">http://www.ptfg.gov.tw/plantfbt/Default.aspx</a>   |  |
| ◆屏東縣南州鄉公所<br><a href="http://www.ptfg.gov.tw/nanchouer/Default.aspx">http://www.ptfg.gov.tw/nanchouer/Default.aspx</a> |  |
| <b>避難原則</b>  |  |
| ◆水災：<br>就地避難或垂直避難；低窪地區前往避難處所   |  |
| ◆地震：<br>前往開放空間或公園避難  |  |
| <b>避難收容所</b>   |  |
| 1. 臺北社區活動中心 (適用於水災、地震)<br>地址：屏東縣南州鄉溪北村仁里路93號   |  |
| 2. 溪北國小 (適用於水災、地震)<br>地址：屏東縣南州鄉溪北村仁里路102號  |  |
| 3. 南州鄉運動公園 (適用於地震)<br>地址：屏東縣南州鄉勝利路160號   |  |
| 電話：(08)8641070   |  |
| 屏東縣政府 111 年 1 月 製作   |  |



|  |    |  |        |  |        |  |            |  |         |
|--|----|--|--------|--|--------|--|------------|--|---------|
|  | 國道 |  | 鄉(鎮)界線 |  | 室外避難處所 |  | 直昇機起降點     |  | 老人福利機構  |
|  | 省道 |  | 村(里)界線 |  | 室內避難處所 |  | 醫療中心       |  | 取水點     |
|  | 縣道 |  | 疏散避難方向 |  | 警察局    |  | 指揮中心       |  | 淹水易致災區域 |
|  | 鄉道 |  | 適用地震災害 |  | 消防局    |  | 通訊設備放置點    |  | 建物及聚落   |
|  | 水系 |  | 適用水災災害 |  | 物資儲備點  |  | 車輛及人員轉運集結點 |  | 救災器材放置點 |



龍陞開發有限公司 敬贈



附錄 8、屏東縣(市)轄內水災避難據點位置表

資料更新時間：111.03.02

| 鄉鎮市              | 避難所名稱               | 地址                   | 聯絡人            | 聯絡電話           | 收容人數 |
|------------------|---------------------|----------------------|----------------|----------------|------|
| 屏東市              | 國立屏東女中              | 仁愛路 94 號             | 曾秀蘭            | 08-7560101#132 | 2769 |
|                  | 國立屏東高中              | 忠孝路 231 號            | 曾秀蘭            | 08-7560101#132 | 2470 |
|                  | 屏東市仁愛國小             | 仁愛路 98 號             | 曾秀蘭            | 08-7560101#132 | 2116 |
|                  | 屏東市信義國小             | 信義路 262 號            | 曾秀蘭            | 08-7560101#132 | 965  |
|                  | 屏東市公館國小             | 公華街 182 號            | 曾秀蘭            | 08-7560101#132 | 295  |
|                  | 屏東市前進國小             | 建國路 405 巷 100 弄 39 號 | 曾秀蘭            | 08-7560101#132 | 1160 |
|                  | 屏東市勝利國小             | 蘭州街 2 號              | 曾秀蘭            | 08-7560101#132 | 1945 |
|                  | 屏東市唐榮國小             | 中山路 41 號             | 曾秀蘭            | 08-7560101#132 | 396  |
|                  | 屏東市大同國小             | 建國路 202 號            | 曾秀蘭            | 08-7560101#132 | 1567 |
|                  | 屏東市崇蘭國小             | 廣東路 1259 號           | 曾秀蘭            | 08-7560101#132 | 1482 |
|                  | 屏東市建國國小             | 建興路 36 號             | 曾秀蘭            | 08-7560101#132 | 593  |
|                  | 屏東市復興國小             | 復興路 376 號            | 曾秀蘭            | 08-7560101#132 | 1333 |
|                  | 屏東市忠孝國小             | 建豐路 204 號            | 曾秀蘭            | 08-7560101#132 | 670  |
|                  | 屏東市民生國小             | 安心四橫巷 139-1 號        | 曾秀蘭            | 08-7560101#132 | 265  |
|                  | 屏東市民和國小             | 自立路 213 號            | 曾秀蘭            | 08-7560101#132 | 1280 |
|                  | 屏東市海豐國小             | 海豐街 3 號              | 曾秀蘭            | 08-7560101#132 | 655  |
|                  | 屏東市瑞光國小             | 興豐路 86 號             | 曾秀蘭            | 08-7560101#132 | 1197 |
|                  | 屏東市鶴聲國小             | 建國路 121 號            | 曾秀蘭            | 08-7560101#132 | 1411 |
|                  | 屏東市和平國小             | 華正路 80 號             | 曾秀蘭            | 08-7560101#132 | 245  |
|                  | 屏東縣立中正國中            | 民學路 2 號              | 曾秀蘭            | 08-7560101#132 | 1446 |
|                  | 屏東縣立公正國中            | 公興路 11 號             | 曾秀蘭            | 08-7560101#132 | 3533 |
|                  | 屏東縣立大同高中            | 和平路 429 號            | 曾秀蘭            | 08-7560101#132 | 1380 |
|                  | 屏東縣立明正國中            | 大連路 70 號             | 曾秀蘭            | 08-7560101#132 | 1060 |
|                  | 屏東縣立至正國中            | 公裕街 300 號            | 曾秀蘭            | 08-7560101#132 | 3334 |
|                  | 屏東縣立鶴聲國中            | 大武路 225 號            | 曾秀蘭            | 08-7560101#132 | 1925 |
|                  | 屏東市公所               | 台糖街 61 號             | 洪郁韻            | 08-7560101#132 | 439  |
| 屏東市千禧公園          | 自由、大連、廣東、勝利東路<br>廓內 | 曾秀蘭                  | 08-7560101#132 | 6750           |      |
| 屏東市廣興公園          | 監理站對面               | 曾秀蘭                  | 08-7560101#132 | 2935           |      |
| 國立屏東高級工業<br>職業學校 | 建國路 25 號            | 曾秀蘭                  | 08-7560101#132 | 2800           |      |
| 三地門鄉             | 三地門鄉立體育館            | 行政街 11 號             | 里達克·<br>達拉巴漾   | 08-7991104#703 | 150  |
|                  | 德文村辦公處含活<br>動中心     | 德文巷 9 號              | 杜英寬            | 08-7996038     | 40   |
|                  | 大社村辦公處含活<br>動中心     | 和平路 2 段 35 號         | 白春香            | 0928722642     | 70   |

| 鄉鎮市 | 避難所名稱       | 地址               | 聯絡人 | 聯絡電話             | 收容人數 |
|-----|-------------|------------------|-----|------------------|------|
| 鄉鎮市 | 賽嘉村辦公處含活動中心 | 三地門鄉賽嘉村賽嘉巷1號     | 林淑儀 | 08-7991104#506   | 35   |
|     | 口社村辦公處含活動中心 | 三地門鄉口社村信義巷1號     | 林淑儀 | 08-7991104#506   | 100  |
|     | 馬兒村辦公處含活動中心 | 三地門鄉馬兒村馬兒巷6鄰43號  | 林淑儀 | 08-7991104#506   | 50   |
|     | 安坡村辦公處含活動中心 | 三地門鄉安坡村高山巷1-2號   | 林淑儀 | 08-7991104#506   | 50   |
|     | 青山村辦公處含活動中心 | 三地門鄉青山村民族巷5鄰21號  | 林淑儀 | 08-7991104#506   | 40   |
|     | 青葉村辦公處含活動中心 | 三地門鄉青葉村光復巷73-3號  | 林淑儀 | 08-7991104#506   | 60   |
|     | 地磨兒國小德文分校   | 三地門鄉德文村德文巷4號     | 林淑儀 | 08-7991104#506   | 30   |
|     | 青葉國小        | 三地門鄉青葉村光復巷1-2號   | 林淑儀 | 08-7991104#506   | 120  |
|     | 青山國小        | 三地門鄉青山村民族巷9號     | 林淑儀 | 08-7791104#506   | 120  |
|     | 口社國小        | 三地門鄉口社村信義巷65號    | 林淑儀 | 08-79991104#506  | 120  |
|     | 賽嘉國小        | 三地門鄉賽嘉村賽嘉巷2號     | 林淑儀 | 08-7991104 轉 506 | 120  |
|     | 地磨兒國小       | 三地門鄉三地村行政街9號     | 林淑儀 | 08-7991104       | 200  |
| 瑪家鄉 | 排灣社區活動中心    | 瑪家鄉排灣村5鄰58號      | 葉俊男 | 08-7992009#36    | 148  |
|     | 涼山社區活動中心    | 瑪家鄉涼山村2鄰22-2號    | 葉俊男 | 08-7992009-36    | 158  |
|     | 北葉社區活動中心    | 瑪家鄉北葉村風景巷1-8號    | 葉俊男 | 08-7992009-36    | 443  |
|     | 佳義天主堂       | 瑪家鄉佳義村泰平巷57號     | 葉俊男 | 08-7992009#36    | 200  |
|     | 瑪家社區活動中心    | 瑪家鄉瑪家村瑪卡札亞街1號    | 葉俊男 | 08-7992009-36    | 150  |
|     | 美園社區活動中心    | 瑪家鄉三和村美園4-10號    | 葉俊男 | 08-7992009-36    | 150  |
|     | 中村基督長老教會    | 瑪家鄉三和村三和巷32號     | 葉俊男 | 08-7992009#36    | 200  |
|     | 瑪家國中        | 瑪家鄉三和村三和巷16號     | 葉俊男 | 08-7992009#36    | 100  |
|     | 北葉國小體育館     | 瑪家鄉北葉村1鄰風景1-22號  | 葉俊男 | 08-7992009#36    | 320  |
|     | 佳義社區活動中心    | 瑪家鄉佳義村泰平巷11號     | 葉俊男 | 08-7992009#36    | 200  |
|     | 佳義基督長老教會教育館 | 瑪家鄉佳義村8鄰泰平巷77-3號 | 葉俊男 | 08-7992009#36    | 100  |
| 內埔鄉 | 內埔鄉文康中心     | 文化路183號          | 蔡瓊朱 | 08-7781184       | 120  |
|     | 僑智國小        | 學人路55號           | 吳仲山 | 08-7792001#53    | 120  |
|     | 崇文國小        | 原勝路6號            | 吳仲山 | 08-7792001#53    | 120  |
|     | 新生國小        | 大新路109號          | 吳仲山 | 08-7792001#53    | 120  |
|     | 榮華國小        | 建興路216號          | 吳仲山 | 08-7792001#53    | 138  |
|     | 黎明國小        | 西淇路177號          | 吳仲山 | 08-7792001#53    | 80   |
|     | 隘寮國小        | 清涼路二段238號        | 吳仲山 | 08-7792001#53    | 120  |
|     | 泰安國小        | 壽比路116號          | 吳仲山 | 08-7792001#53    | 120  |
|     | 東勢國小        | 大同路3段20號         | 吳仲山 | 08-7792001#53    | 145  |

| 鄉鎮市 | 避難所名稱     | 地址                  | 聯絡人 | 聯絡電話           | 收容人數 |
|-----|-----------|---------------------|-----|----------------|------|
|     | 豐田國小      | 新中路 49 號            | 吳仲山 | 08-7792001#53  | 180  |
|     | 富田國小      | 里仁路 202 號           | 吳仲山 | 08-7792001#53  | 120  |
|     | 東寧國小      | 自強路 85 號            | 吳仲山 | 08-7792001#53  | 120  |
|     | 東寧國小育英分校  | 育文路 73 號            | 吳仲山 | 08-7792001#53  | 120  |
|     | 內埔國中      | 文化路 262 號           | 吳仲山 | 08-7792001#53  | 120  |
|     | 崇文國中      | 昭勝路 438 號           | 吳仲山 | 08-7792001#53  | 120  |
|     | 內埔國小      | 廣濟路 2 號             | 吳仲山 | 08-7792001#53  | 120  |
| 萬丹鄉 | 萬丹鄉老人文康   | 萬丹鄉社皮村大昌路 495 號     | 黃仲豪 | 08-7772111#34  | 120  |
|     | 萬丹鄉行政中心   | 萬丹鄉萬後村和平西路 155 號    | 莊詠喻 | 08-7772111#33  | 90   |
|     | 萬丹鄉立圖書館   | 萬丹鄉萬後村和平西路 157 號    | 黃仲豪 | 08-7772111#34  | 30   |
|     | 萬丹鄉四維國小   | 萬丹鄉四維村四維東路 567 號    | 黃仲豪 | 08-7772111#34  | 330  |
|     | 萬丹鄉萬丹國中   | 萬丹鄉四維村萬丹路二段 5 號     | 黃仲豪 | 08-7772111#34  | 1000 |
|     | 萬丹鄉萬丹國小   | 萬丹鄉寶厝村萬新路 1497 號    | 黃仲豪 | 08-7772111#34  | 450  |
|     | 萬丹鄉廣安國小   | 萬丹鄉廣安村廣志街 8 巷 15 號  | 黃仲豪 | 08-7772111#34  | 380  |
|     | 萬丹鄉社皮國小   | 萬丹鄉社口村社皮路二段 550 號   | 黃仲豪 | 08-7772111#34  | 350  |
|     | 厦北社區活動中心  | 萬丹鄉厦北村普安路 2 號       | 黃仲豪 | 08-7772111#34  | 60   |
|     | 水仙社區活動中心  | 萬丹鄉水仙村大勇路 105 號     | 黃仲豪 | 08-7772111#34  | 80   |
| 九如鄉 | 九如鄉公所二樓中庭 | 九如路二段 416 號         | 黃明麗 | 08-7394573     | 62   |
|     | 九如鄉圖書館    | 九如路二段 264 號         | 黃明麗 | 08-7394573     | 100  |
|     | 九如鄉九如國民小學 | 九如路二段 3-1 號         | 黃明麗 | 08-7394573     | 629  |
| 里港鄉 | 里港國小      | 里港鄉過江村過江路 41 號      | 楊豐田 | 08-7752114     | 443  |
|     | 玉田國小      | 里港鄉玉田村八德路 91 號      | 楊豐田 | 08-7752114     | 841  |
|     | 塔樓國小      | 里港鄉塔樓村塔樓路 21 之 3 號  | 楊豐田 | 08-7752114     | 112  |
|     | 載興國小      | 里港鄉載興村載興路 1 之 3 號   | 楊豐田 | 08-7752114     | 407  |
|     | 三和國小      | 里港鄉土庫村土庫路 111 之 3 號 | 楊豐田 | 08-7752114     | 144  |
|     | 土庫社區活動中心  | 里港鄉土庫村土庫路 97 之 12 號 | 方清民 | 08-7731156     | 116  |
|     | 里港鄉立圖書館   | 里港鄉過江村過江路 43 之 1 號  | 許朝淵 | 08-7755754     | 318  |
| 高樹鄉 | 新豐國民小學    | 高樹鄉新豐村泰和路 26 號      | 林慧宜 | 08-7962610#322 | 208  |
|     | 舊寮國民小學    | 高樹鄉舊寮村長美路 42 號      | 林慧宜 | 08-7962610#322 | 150  |
|     | 高泰國民中學    | 高樹鄉泰山村產業路 225 號     | 林慧宜 | 08-7962610#322 | 185  |
|     | 高樹國民小學    | 高樹鄉高樹村華光路 32 號      | 林慧宜 | 08-7962610#322 | 423  |

| 鄉鎮市 | 避難所名稱      | 地址                | 聯絡人 | 聯絡電話            | 收容人數 |
|-----|------------|-------------------|-----|-----------------|------|
| 鹽埔鄉 | 鄉立幼兒園      | 勝利路 189 號         | 郝束予 | 08-7932126#1303 | 196  |
|     | 屏東縣鹽埔鄉鹽埔國中 | 勝利路 30 號          | 郝束予 | 08-7932126#1303 | 465  |
|     | 新圍國小       | 維新路 67 號          | 郝束予 | 08-7932126      | 225  |
|     | 彭厝國小       | 七份路 21 號          | 郝束予 | 08-7932126#1303 | 111  |
| 長治鄉 | 長興國小       | 潭頭路 50 號          | 林勛暉 | 08-7368215#46   | 200  |
|     | 德協國小       | 中興路 551 號         | 林勛暉 | 08-7368215#46   | 200  |
|     | 繁華國小       | 水源路 96 號          | 林勛暉 | 08-7368215#46   | 200  |
|     | 長治國中       | 中興路 578 號         | 林勛暉 | 08-7368215#46   | 200  |
| 麟洛鄉 | 麟洛鄉麟洛國小    | 麟洛鄉麟趾村中華路 86 號    | 邱東茂 | 08-7222553#22   | 150  |
|     | 屏東縣立麟洛國中   | 麟洛鄉麟蹄村中山路 2 號     | 邱東茂 | 08-7222553#22   | 150  |
|     | 麟洛鄉立圖書館    | 麟洛鄉麟蹄村中山路 158 號   | 邱東茂 | 08-7222553#12   | 30   |
|     | 屏東縣麟洛鄉公所   | 麟洛鄉麟蹄村中山路 158 號   | 邱東茂 | 08-7222553#22   | 50   |
| 竹田鄉 | 竹田國小       | 竹田鄉竹田村公正路 35 號    | 陳柏成 | 08-7710834      | 143  |
|     | 竹田鄉立幼兒園    | 竹田鄉美崙村龍崗路 130 號   | 蘇孟華 | 08-7791130      | 119  |
|     | 大明國小       | 竹田鄉泗洲村洲中路 40 號    | 陳志清 | 08-7887780      | 179  |
|     | 竹田鄉公所      | 竹田鄉竹田村中正路 123 號   | 鍾麗瑩 | 08-7711187      | 59   |
|     | 竹田國中       | 竹田鄉西勢村龍南路 26 號    | 陳英貴 | 08-7792024      | 449  |
| 潮州鎮 | 潮州國中       | 潮州鎮三共里文化路 66 號    | 馬定遠 | 08-7882371#154  | 230  |
|     | 光春國中       | 潮州鎮光春里光春路 290 號   | 馬定遠 | 08-7882371#154  | 331  |
|     | 潮州國小       | 潮州鎮同榮里育英路 31 號    | 馬定遠 | 08-7882371#154  | 142  |
|     | 光華國小       | 潮州鎮光華里南進路 2 號     | 馬定遠 | 08-7882371#154  | 99   |
|     | 光春國小       | 潮州鎮光春里志成路 201 號   | 馬定遠 | 08-7882371#154  | 168  |
|     | 潮南國小       | 潮州鎮興美里興美路 24 號    | 馬定遠 | 08-7882371#154  | 12   |
|     | 潮昇國小       | 潮州鎮三共里北門路 25 號    | 馬定遠 | 08-7882371#154  | 600  |
|     | 潮和國小       | 潮州鎮三和里華嚴街 1 號     | 馬定遠 | 08-7882371#154  | 180  |
|     | 四林國小       | 潮州鎮泗林里開元路 2 巷 1 號 | 馬定遠 | 08-7882371#154  | 40   |
|     | 鎮立幼兒園      | 潮州鎮三星里三星路 39-2 號  | 馬定遠 | 08-7882371#154  | 25   |
| 來義鄉 | 新來義多功能活動中心 | 來義鄉義林村來新路 21 號    | 蕭凱莉 | 08-7850251#125  | 500  |
|     | 古樓國小       | 來義鄉古樓村育英路 2 弄     | 蕭凱莉 | 08-7850251#125  | 1050 |
|     | 丹林活動中心     | 來義鄉丹林村丹林路 25-1 號  | 蕭凱莉 | 08-7850251#125  | 100  |
|     | 文樂活動中心     | 來義鄉文樂村新樂路 1 號     | 蕭凱莉 | 08-7850251#125  | 100  |
|     | 望嘉警察派出所    | 來義鄉望嘉村 114-1 號    | 蕭凱莉 | 08-7850251#125  | 100  |
|     | 南和活動中心     | 來義鄉南和村 180-2 號    | 蕭凱莉 | 08-7850251#125  | 100  |
|     | 南和國小       | 來義鄉南和村 5 號        | 蕭凱莉 | 08-7850251#125  | 1050 |
| 泰武鄉 | 泰武國中       | 泰武鄉佳平村 5 鄰 120 號  | 袁紹華 | 08-7832435#129  | 121  |
|     | 武潭村辦公處     | 泰武鄉武潭村潭中巷 83 號    | 吳旻修 | 08-7832435#130  | 104  |
|     | 萬安村辦公處     | 泰武鄉萬安村萬安 3 號      | 吳旻修 | 08-7832435#130  | 98   |
|     | 佳興村辦公處     | 泰武鄉佳興村 28 號       | 吳旻修 | 08-7832435#130  | 53   |

| 鄉鎮市 | 避難所名稱       | 地址                | 聯絡人 | 聯絡電話           | 收容人數 |
|-----|-------------|-------------------|-----|----------------|------|
|     | 平和村辦公處      | 泰武鄉平和村太和巷 17 號    | 吳旻修 | 08-7832435#130 | 59   |
|     | 泰武活動中心      | 泰武鄉泰武村大武山一街 38 號  | 吳旻修 | 08-7832435#130 | 121  |
|     | 佳平村辦公處      | 泰武鄉佳平村佳平巷 12 號    | 吳旻修 | 08-7832435#130 | 59   |
| 萬巒鄉 | 萬巒鄉公所展覽廳    | 萬巒鄉萬和村中正路 36 號    | 買大益 | 08-7812460#26  | 100  |
|     | 志成佛寺        | 萬巒鄉鹿寮村永康路 31 號    | 買大益 | 08-7812460#26  | 200  |
|     | 萬金天主教堂      | 萬巒鄉萬金村萬興路 24 號    | 買大益 | 08-7812460#26  | 250  |
|     | 西方道堂        | 萬巒鄉新厝村富山路 1 號     | 買大益 | 08-7812460#26  | 300  |
|     | 萬巒鄉立幼兒園泗溝分班 | 萬巒鄉泗溝村永平路 53-1 號  | 買大益 | 08-7812460#26  | 60   |
|     | 佳佐國小中興分校    | 萬巒鄉新置村中興路 27 號    | 買大益 | 08-7812460#26  | 60   |
|     | 萬巒國小        | 萬巒鄉萬全村褒忠路 28 號    | 買大益 | 08-7812460#26  | 100  |
|     | 五溝國小        | 萬巒鄉五溝村西盛路 89 號    | 買大益 | 08-7812460#26  | 30   |
|     | 佳佐國小        | 萬巒鄉佳和村佳興路 59 號    | 買大益 | 08-7812460#26  | 100  |
| 炭頂鄉 | 炭頂老人文康中心    | 炭頂鄉炭頂村興農路 29-12 號 | 王香庭 | 08-8631144     | 150  |
|     | 炭頂國小        | 炭頂鄉炭頂村中正路 119 號   | 李榮哲 | 08-8631959     | 200  |
|     | 力社國小        | 炭頂鄉力社村力社路 36 號    | 黃鳳珠 | 08-8631544     | 200  |
|     | 南榮國中        | 炭頂鄉園寮村田寮路 1-15 號  | 張穎騰 | 08-8631112     | 200  |
| 新埤鄉 | 新埤國小        | 新埤鄉新埤村新華路 165 號   | 戴國華 | 08-7973200     | 450  |
|     | 新埤鄉立幼兒園     | 新埤鄉箕湖村民眾路 103 號   | 戴國華 | 08-7973200     | 200  |
| 南州鄉 | 溪北社區活動中心    | 南州鄉溪北村仁里路 93 號    | 林羿君 | 08-8642196     | 50   |
|     | 溪北國小        | 南州鄉溪北村仁里路 102 號   | 林羿君 | 08-8642196     | 95   |
|     | 南州鄉運動公園     | 南州鄉溪北村勝利路 160 號   | 邱正忠 | 08-8642196     | 330  |
|     | 溪北國小        | 南州鄉溪北村仁里路 102 號   | 林羿君 | 08-8642196     | 300  |
| 林邊鄉 | 林邊國中        | 和平路 43 號          | 鄭雅隆 | 08-8755123     | 100  |
|     | 仁和國小        | 中山路 417 號         | 鄭雅隆 | 08-8755123     | 200  |
|     | 崎峰活動中心      | 成功路 600 號         | 鄭雅隆 | 08-8755123     | 200  |
|     | 竹林國小        | 中興 122 號          | 鄭雅隆 | 08-8755123     | 100  |
|     | 仁和村多功能活動中心  | 和平路 41 號          | 鄭雅隆 | 08-8755123     | 30   |
| 東港鎮 | 東隆宮香客大樓     | 東港鎮東隆里東隆街 21-1 號  | 曾如冰 | 08-8324131#156 | 300  |
|     | 東港高中        | 東港鎮船頭里船頭路 1 號     | 曾如冰 | 08-8324131#156 | 450  |
|     | 東港國小        | 東港鎮興東里中正路一段 10 號  | 曾如冰 | 08-8324131#156 | 300  |
|     | 東光國小        | 東港鎮興東里長春二路 15 號   | 曾如冰 | 08-8324131#156 | 150  |
|     | 東興國小        | 東港鎮興東里興東路 43-1 號  | 曾如冰 | 08-8324131#156 | 345  |
|     | 大潭國小        | 東港鎮大潭里大潭路 93 號    | 曾如冰 | 08-8324131#156 | 150  |
| 琉球鄉 | 琉球鄉公所       | 琉球鄉中福村行政路 12 號    | 林愛玲 | 08-8612501     | 25   |
|     | 琉球國中        | 琉球鄉大福村中正路 158 號   | 張昌齊 | 08-8612501     | 200  |
|     | 琉球國小        | 琉球鄉大福村中正路 293 號   | 張昌齊 | 08-8612501     | 180  |

| 鄉鎮市 | 避難所名稱        | 地址                     | 聯絡人 | 聯絡電話          | 收容人數 |
|-----|--------------|------------------------|-----|---------------|------|
|     | 全德國小         | 琉球鄉杉福村復興路 97 號         | 張昌齊 | 08-8612501    | 180  |
|     | 大福社區活動中心     | 琉球鄉大福村和平路 3 巷 14-1 號   | 張昌齊 | 08-8612501    | 25   |
|     | 南福社區活動中心     | 琉球鄉南福村忠孝路 1-10 號       | 張昌齊 | 08-8612501    | 25   |
|     | 中福社區活動中心     | 琉球鄉中福村三民路 7 巷 20 號     | 張昌齊 | 08-8612501    | 25   |
|     | 上杉福社區活動中心    | 琉球鄉杉福村復興路 1 巷 1 之 8 號  | 張昌齊 | 08-8612501    | 25   |
| 佳冬鄉 | 國立佳冬高農       | 佳農街 67 號               | 鍾瑞園 | 08-8662714#55 | 239  |
|     | 佳冬國中         | 大同路 1 號                | 鍾瑞園 | 08-8662714#55 | 200  |
|     | 佳冬鄉立幼兒園      | 文化一路 240 號             | 鍾瑞園 | 08-8662714#55 | 300  |
| 新園鄉 | 新園鄉公所        | 新園鄉仙吉村仙吉路 148 號        | 郭麗雲 | 08-8681385#19 | 30   |
|     | 仙吉國小         | 新園鄉仙吉村仙吉路 91 號         | 郭麗雲 | 08-8681385#19 | 100  |
|     | 新園國中         | 新園鄉仙吉村仙吉路 111 號        | 郭麗雲 | 08-8681385#19 | 300  |
|     | 烏龍國小         | 新園鄉南龍村南興路 217 號        | 郭麗雲 | 08-8681385#19 | 100  |
|     | 瓦礫國小         | 新園鄉瓦礫村四環路 3 號          | 郭麗雲 | 08-8681385#19 | 50   |
|     | 鹽洲國小         | 新園鄉鹽埔村鹽洲路 379 號        | 郭麗雲 | 08-8681385#19 | 50   |
|     | 港西國小         | 新園鄉港西村中和路 101 號        | 郭麗雲 | 08-8681385#19 | 30   |
|     | 新園國小         | 新園鄉新園村媽祖路 49 號         | 郭麗雲 | 08-8681385#19 | 100  |
| 枋寮鄉 | 枋寮高中         | 枋寮鄉新龍村義民路 3 號          | 林文雯 | 08-8782095#34 | 680  |
|     | 枋寮國小         | 枋寮鄉枋寮村德興路 197 號        | 鄭慧華 | 08-8782034#11 | 77   |
|     | 僑德國小         | 枋寮鄉隆山村僑德路 186 號        | 陳郁程 | 08-8782096#15 | 191  |
|     | 建興國小         | 枋寮鄉人和村建興路 39 號         | 陳垣佐 | 08-8713562#10 | 571  |
|     | 東海國小         | 枋寮鄉東海村東海路 486 號        | 李雅媚 | 08-871220914  | 97   |
| 枋山鄉 | 加祿國民小學       | 枋山鄉加祿村會社 28 號          | 陳德宗 | 08-8720060    | 55   |
|     | 楓港老人文康中心     | 枋山鄉楓港村舊庄 1-2 號         | 鄭美紋 | 08-8772073    | 80   |
|     | 楓港國民小學       | 枋山鄉善餘村光復 24 號          | 王炤喬 | 08-8771158    | 90   |
|     | 枋山鄉公所        | 枋山鄉枋山村枋山路 82 號         | 林姿妤 | 08-8761107    | 50   |
| 春日鄉 | 春日社區活動中心     | 春日鄉春日村春日路 13 號         | 高偉  | 08-8782145#23 | 50   |
|     | 古華社區活動中心     | 春日鄉古華村古華路 6 鄰 2 巷 46 號 | 高偉  | 08-8782145#23 | 100  |
|     | 士文聚會所        | 春日鄉士文村 4 鄰士文路 64-2 號   | 高偉  | 08-8782145#23 | 50   |
|     | 春日鄉立七佳老人文康中心 | 春日鄉七佳村 9 鄰自強 1 路 18 號  | 高偉  | 08-8782145#23 | 120  |
|     | 春日國民小學       | 春日鄉春日村春日路 314 號        | 高偉  | 08-8782145#23 | 700  |
|     | 古華國民小學       | 春日鄉古華村 3 巷 63 號        | 高偉  | 08-8782145#23 | 400  |
|     | 古華國民小學-士文分校  | 春日鄉士文村 65 號            | 高偉  | 08-8782145#23 | 210  |
|     | 力里國民小學       | 春日鄉七佳村自強 1 路 92 號      | 高偉  | 08-8782145#23 | 700  |
| 獅子鄉 | 內文活動中心       | 獅子鄉內文村 3 鄰 26 號        | 朱元龍 | 08-8700056    | 40   |

| 鄉鎮市 | 避難所名稱         | 地址               | 聯絡人  | 聯絡電話           | 收容人數 |
|-----|---------------|------------------|------|----------------|------|
|     | 草埔活動中心        | 獅子鄉草埔村6鄰64號      | 朱元龍  | 08-8700056     | 40   |
|     | 丹路國小          | 獅子鄉丹路村丹路一巷39號    | 東家榮  | 08-8771344     | 50   |
|     | 楓林國小          | 獅子鄉楓林村楓林二巷22之2號  | 高士偉  | 08-8771714     | 50   |
|     | 竹坑活動中心        | 獅子鄉竹坑村竹坑一巷1鄰8號   | 東家榮  | 08-8771344     | 40   |
|     | 獅子活動中心        | 獅子鄉獅子村3鄰35號      | 高士偉  | 08-8771714     | 40   |
|     | 內獅國小          | 獅子鄉內獅村1號         | 李彬珍  | 08-8720034     | 50   |
|     | 獅子鄉立綜合體育館     | 獅子鄉楓林村舊庄280號     | 萩谷白峻 | 08-8771129#27  | 100  |
| 車城鄉 | 屏東縣立車城國小      | 車城鄉福興村中山路66號     | 許哲維  | 08-8821001#504 | 149  |
|     | 屏東縣立車城國小溫泉分校  | 車城鄉溫泉村文化路23號     | 許哲維  | 08-8821001#504 | 37   |
|     | 屏東縣立車城國小射寮分校  | 車城鄉埔墘村埔墘路38號     | 許哲維  | 08-8821001#504 | 37   |
|     | 屏東縣立車城國中      | 車城鄉福興村新興路42號     | 許哲維  | 08-8821001#504 | 209  |
|     | 車城福安宮香客大樓     | 車城鄉福安村福安路5之1號    | 許哲維  | 08-8821001#504 | 59   |
| 牡丹鄉 | 石門村辦公處        | 牡丹鄉石門村石門路18號     | 高康倫  | 08-831408      | 100  |
|     | 牡丹國小          | 牡丹鄉牡丹村牡丹路93號     | 高康倫  | 08-831408      | 350  |
|     | 東源村辦公處        | 牡丹鄉東源村東源路6號      | 高康倫  | 08-831408      | 250  |
|     | 旭海村辦公處        | 牡丹鄉旭海村旭海路93-1號   | 高康倫  | 08-831408      | 250  |
|     | 高士國小          | 牡丹鄉高士村高士路29號     | 高康倫  | 08-831408      | 350  |
|     | 高士國小牡林分校      | 牡丹鄉四林村四林路80號     | 高康倫  | 08-831408      | 350  |
| 恆春鎮 | 恆春國小收容所       | 恆春鎮城北里北門路39巷26號  | 柯泉宇  | 08-8894418     | 217  |
|     | 恆春國中收容所       | 恆春鎮城南里文化路79號     | 柯泉宇  | 08-8894418     | 205  |
|     | 恆春鎮公所         | 恆春鎮城南里天文路1號      | 柯泉宇  | 08-8894418     | 200  |
| 滿州鄉 | 里德社區活動中心      | 滿州鄉里德村山頂路57號隔壁   | 朱俞榮  | 08-8801105#703 | 30   |
|     | 永靖社區活動中心      | 滿州鄉永靖村庄內路33巷8-1號 | 朱俞榮  | 08-8801105#703 | 30   |
|     | 港口社區活動中心      | 滿州鄉港口村港口路42號     | 朱俞榮  | 08-8801105#703 | 50   |
|     | 響林活動中心        | 滿州鄉响林村福德路64巷3號   | 朱俞榮  | 08-8801105#703 | 50   |
|     | 九棚永久屋大愛基地活動中心 | 滿州鄉九棚村九棚路大愛巷6號   | 朱俞榮  | 08-8801105#703 | 100  |
|     | 港仔活動中心        | 滿州鄉港仔村港仔路67號     | 朱俞榮  | 08-8801105#703 | 50   |
|     | 長樂國小          | 滿州鄉長樂村大公路35號     | 朱俞榮  | 08-8801105#703 | 250  |
|     | 屏東縣滿州鄉公所      | 滿州鄉滿州村中山路43號     | 朱俞榮  | 08-8801105#703 | 30   |
|     | 屏東縣滿州鄉圖書館     | 滿州鄉滿州村中山路152號    | 朱俞榮  | 08-8801105#703 | 100  |

| 鄉鎮市 | 避難所名稱  | 地址             | 聯絡人 | 聯絡電話           | 收容人數 |
|-----|--------|----------------|-----|----------------|------|
|     | 滿州國民中學 | 滿州鄉滿州村文化路 32 號 | 朱俞榮 | 08-8801105#703 | 100  |
|     | 滿州國民小學 | 滿州鄉滿州村中山路 39 號 | 朱俞榮 | 08-8801105#703 | 100  |
|     | 永港國民小學 | 滿州鄉永靖村新庄路 25 號 | 朱俞榮 | 08-8801105#703 | 100  |

備註：

1. 資料依據係屏東縣社會處所公布的屏東縣因應天然災害避難收容場所一覽表，資料擷取時間 110 年 8 月 02 日(111/3/2 號最新資料)，  
<https://www.pthg.gov.tw/planjdp/cp.aspx?n=45CFDAA3892507DA>
2. 此資料僅供防救災應用，並注意個人資料保護



## 附錄 9、鄉(鎮、市、區)「水災危險潛勢地區保全計畫」參考範本格式

### ○○鄉(鎮、市、區)「水災危險潛勢地區保全計畫」

#### 一、目的

為充分掌握轄內水災危險潛勢地區，及其保全住戶、保全對象，俾於颱風豪雨期間，及時有效疏散撤離保全對象（居民）至安全避難處所，以保障居民生命財產安全。

#### 二、轄內水災危險潛勢地區及保全對象

(本項所列之表、圖為保全計畫最重要部分，一定要建立)

本鄉(鎮、市、區)參考屏東縣淹水潛勢圖、歷年調查容易淹水地點（村里）及有實際執行水災疏散撤離之區域，列為水災危險潛勢地區。

依據水災危險潛勢地區、保全對象、避難處所及疏散撤離緊急通報人(村里長)等資料，製作成「水災危險潛勢地區保全計畫表」(如附表一)，並依保全計畫表所列各水災危險地點製作疏散避難地圖(如附圖一至○)。

同時建立轄內或蒐集鄰近避難收容所資訊(如附表二)及建立保全對象清冊(包括弱勢族群或護理之家)(如附表三)。

#### 三、疏散避難人員編組與分工

【由各鄉鎮市區依現行規定或實務運作，簡要說明編組與分工(如附表○)。如依○○鄉災害應變中心作業要點(如附錄○)】

#### 四、疏散撤離作業程序

【由各鄉鎮市區依現行規定或實務運作，簡要說明疏散撤離作業流程，包括撤離如何決策、命令下達、如何通知撤離民眾、如何執行、收容所開設、回報等。如依○○鄉○○作業規定(如附錄○)】

#### 五、其他事項

【未納入前四項之事項，可分條列說明】

附錄 9 - 附表 1、鄉(鎮、市、區)水災危險潛勢地區保全計畫表

| 水災危險潛勢地區(鄉鎮市區-村)  | 保全戶  | 保全人數  | 避難處所   | 避難所地址    | 避難所聯絡人     | 聯絡電話                   | 村里長<br>(撤離通報)                           | 聯絡電話                 |
|---|------|---|--------|----------|------------|------------------------|---|----------------------|
| <p><b>本表內容製作如各欄位說明</b></p> <p>*潛勢地區必須填註<u>鄉鎮市區</u>及<u>村里</u>，如屬局部地點或道路亦應註明所屬<u>村里</u>。</p> <p>*潛勢地區必須配合疏散避難地圖，如水災</p> | 填寫戶數 | 填寫人數<br>*僅填寫人數，另必須詳細造冊(包含弱勢族群或護理之家等)。<br>*上述保 | 填寫避難處所 | 填寫避難處所地址 | 填寫避難所管理人姓名 | 填寫避難所管理人行動電話或急難時可聯繫之電話 | 村里長姓名<br>*村里長為通知疏散撤離負責人，係執行職務必要範圍(個資應列) | 村里長電話<br>*辦公室電話或行動電話 |
| ××鎮六安里  | 150  | 520   | ○○國小   |          |            |                        | 黃○○                                     | 06-xxxxxx<br>x       |
| ××鎮建南里  | 100  | 400   | ○○國小   |          |            |                        | 莊○○                                     | 0933××<br>xxxx       |
| ××鎮忠仁里  |      |   | ○香客大樓  |          |            |                        | 王○○                                     |                      |
| ××鎮子龍里  |      |   | ○○國小   |          |            |                        | 黃○○                                     |                      |
| ××鎮頂部里  |      |   | ○活動中心  |          |            |                        | 林○○                                     |                      |

附錄 9 - 附表 2、鄉(鎮、市、區)轄內或鄰近避難收容所一覽表

(格式可修正或依現行格式)

| 鄉鎮市 | 避難所名稱 | 地址 | 聯絡人 | 聯絡電話 | 收容人數 |
|-----|-------|----|-----|------|------|
|     |       |    |     |      |      |
|     |       |    |     |      |      |
|     |       |    |     |      |      |
|     |       |    |     |      |      |

附錄 9 - 附表 3、鄉(鎮、市、區)水災危險潛勢地區保全對象清冊

(必列，中央災害訪評查核重點，惟須注意個資保護)

(依現行格式製作)

附錄 9 - 附表 ○、○○○○○

附錄 9 - 附圖 1、○○鄉(鎮、市、區)○○村里水災疏散避難地圖



附錄 9 - 附圖 2、○○鄉(鎮、市、區)※※村里水災疏散避難地圖

附錄 9 - 附圖 3、○○鄉(鎮、市、區)\*\*村里水災疏散避難地圖

附錄 9 - 附圖○、各級政府災時對疏散撤離之作業分工事項表(必列)

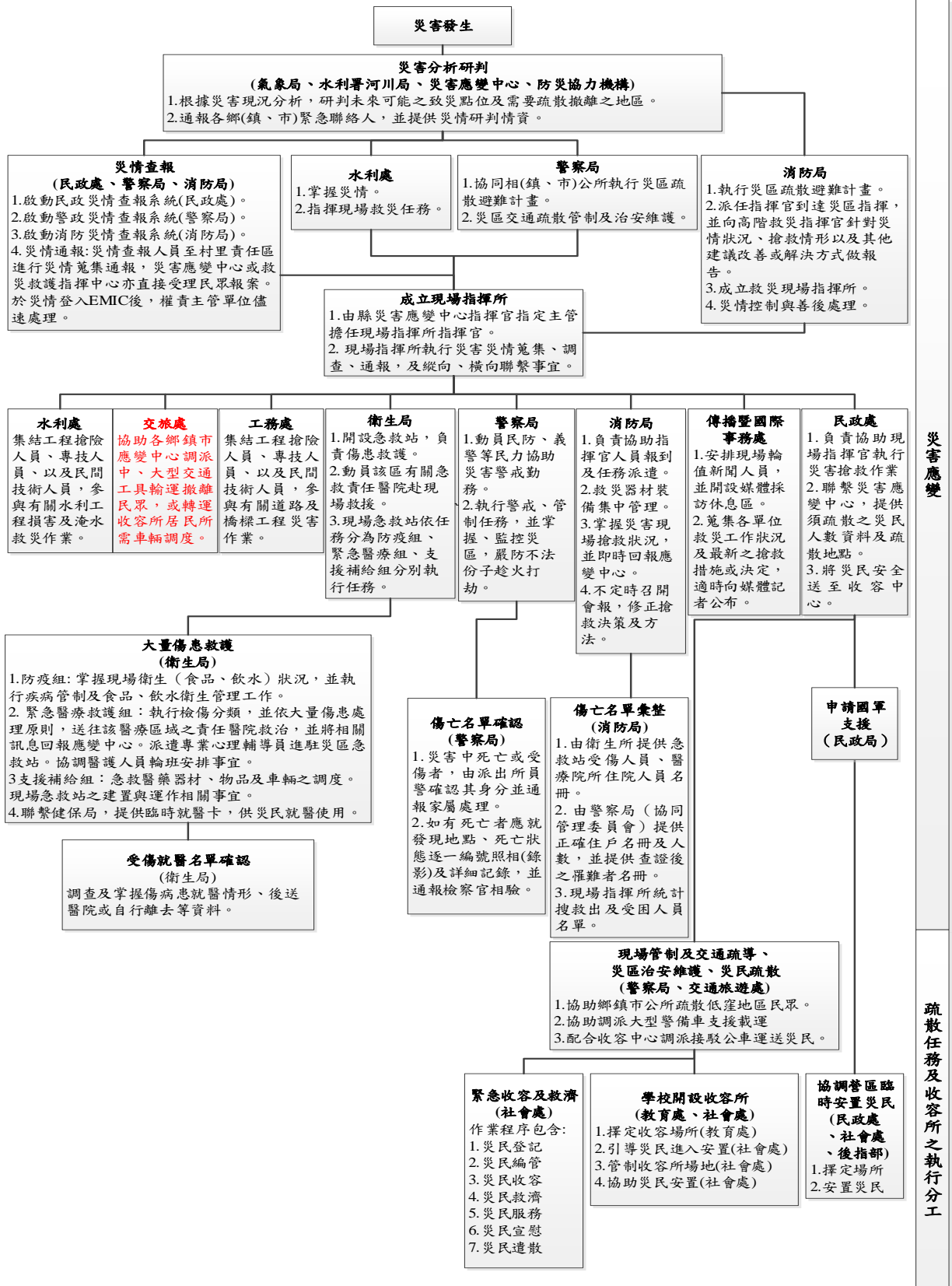
(行政院秘書處 99 年 8 月 16 日院臺忠字第 0990102203 號函)

| 單位<br>執行內容         | 中央政府        | 縣(市)<br>政府   | 鄉(鎮、<br>市)公所 | 村里           | 備註                                     |
|--------------------|-------------|--------------|--------------|--------------|--|
| 1.提供地方警戒資訊         | ◎<br>(給縣市)  | ○<br>(給鄉鎮)   | ○<br>(給村里)   |              | 含公路通阻與封橋封路資訊                           |
| 2.劃定管制區            | △<br>(協助縣市) | ◎<br>(負責劃定)  | ○<br>(協助縣市)  |              | 管制區禁止民眾進入活動                            |
| 3.劃定應撤離村里          |             | ○<br>(協助鄉鎮)  | ◎<br>(負責劃定)  |              |  |
| 4.建立應撤離名冊          |             | △<br>(協助並確認) | ○<br>(綜整名冊)  | ◎<br>(統籌負責)  | 鄉(鎮、市)公所應調派必要行政人力，協助村里進行調查作業。          |
| 5.收容場所準備           | △<br>(其他支援) | ○<br>(協助並確認) | ◎<br>(統籌負責)  |              | 含各類物資之整備                               |
| 6.提供交通工具           | △<br>(其他支援) | ◎<br>(統籌負責)  | ○<br>(協助)    |              |  |
| 7.下達疏散撤離命令並通知應撤離村里 |             | ○<br>(協助鄉鎮)  | ◎<br>(統籌負責)  |              |  |
| 8.通知應撤離民眾          |             |              | ○<br>(協助並確認) | ◎<br>(統籌負責)  | 由警政、消防系統共同協助村里辦理通知民眾撤離事宜(含集合時間及地點之通知)。 |
| 9.回報中央疏散情形         |             | ◎<br>(統籌負責)  | ○<br>(協助)    |              | 輸入 EMIC 災情系統                           |
| 10.通知民眾返家          |             | △<br>(交通支援)  | ◎<br>(統籌負責)  | ○<br>(協助並確認) |  |

備註：◎-主辦、○-協辦、△-支援

附錄○○、(其他自行增列)

# 附錄 10、屏東縣水災災害疏散撤離權責分工表



附錄 11、屏東縣水災應變參考水位站位置及警戒水位表

| 站碼        | 站名    | 水系    | 位置  | 一級警戒水位(公尺) | 二級警戒水位(公尺) | 三級警戒水位(公尺) | 97TM2-X | 97TM2-Y |
|-----------|-------|-------|-----|------------|------------|------------|---------|---------|
| 17_LB1XB  | 新埤大橋  | 林邊溪   | 新埤鄉 | 10.20      | 9.51       |            | 203707  | 2484784 |
| 0800P040  | 餉潭大橋  | 林邊溪   | 新埤鄉 | 43.16      | 42.88      |            | 208125  | 2488234 |
| 0800P050  | 林邊大橋  | 林邊溪   | 林邊鄉 | 4.38       | 3.95       |            | 200882  | 2481341 |
| 04_LB2YL  | 義林大橋  | 林邊溪   | 來義鄉 | 138.61     | 138.36     |            | 215269  | 2492065 |
| 02_LB1DL  | 丹林大橋  | 林邊溪   | 來義鄉 | 91.77      | 90.97      |            | 212182  | 2491388 |
| 03_LB2MH  | 南和大橋  | 林邊溪   | 春日鄉 | 101.73     | 101.30     |            | 213504  | 2482023 |
| 01_LB1LL  | 力力溪大橋 | 林邊溪   | 春日鄉 | 52.36      | 52.11      |            | 209610  | 2483342 |
| 0800P010  | 枋寮大橋  | 率芒溪   | 枋寮鄉 | 8.88       | 8.58       |            | 210007  | 2471600 |
| 0800P020  | 枋山大橋  | 枋山溪   | 枋山鄉 | 7.30       | 6.90       |            | 214399  | 2461887 |
| 0800P030  | 楓港大橋  | 楓港溪   | 枋山鄉 | 6.76       | 6.48       |            | 218100  | 2455316 |
| 06_BL1BL  | 保力橋   | 保力溪   | 恆春鎮 | 5.80       | 5.51       |            | 221243  | 2439584 |
| 05_GK2MJ  | 滿州橋   | 港口溪   | 滿州鄉 | 38.96      | 38.55      |            | 233009  | 2436649 |
| 12_LLL1ZD | 仁德橋   | 東港溪   | 麟洛鄉 | 12.73      | 12.28      |            | 200753  | 2499965 |
| 10_DM1DH  | 德和橋   | 東門溪排水 | 恆春鎮 | 14.66      | 14.13      |            | 222552  | 2433561 |
| 07_PC1SL  | 聖力橋   | 埔羌溪排水 | 高樹鄉 | 69.32      | 69.06      |            | 210058  | 2521726 |
| 08_NC1NC  | 牛稠溪橋  | 牛稠溪排水 | 屏東市 | 18.80      | 18.34      |            | 196432  | 2505938 |
| 14_WL1DN  | 東寧溪   | 武洛溪排水 | 九如鄉 | 34.04      | 33.87      |            | 199458  | 2515159 |
| 11_NP1JN  | 建安橋   | 牛埔溪排水 | 東港鎮 | 3.62       | 3.46       |            | 197211  | 2484813 |

| 站碼       | 站名    | 水系     | 位置  | 一級警戒水位(公尺) | 二級警戒水位(公尺) | 三級警戒水位(公尺) | 97TM2-X | 97TM2-Y |
|----------|-------|--------|-----|------------|------------|------------|---------|---------|
| 13_CZ1NZ | 南州橋   | 溪洲溪排水  | 南州鄉 | 4.22       | 3.68       |            | 199346  | 2488070 |
| 15_LB1CY | 長源橋   | 林邊排水   | 林邊鄉 | 1.05       | 0.73       |            | 199485  | 2482514 |
| 16_WZ1JY | 羌園二號橋 | 塭仔一號排水 | 佳冬鄉 | 1.79       | 1.65       |            | 201944  | 2480676 |
| 09_BS1BI | 博愛橋   | 北勢寮溪排水 | 枋寮鄉 | 8.22       | 7.85       |            | 209216  | 2474797 |
| 24_LLQ01 | 龍鑾橋   | 東門溪排水  | 恆春鎮 | 16.92      | 16.63      |            | 223694  | 2432804 |
| 23_TYDQ1 | 泰義大橋  | 林邊溪    | 泰武鄉 | 212.64     | 212.39     |            | 215287  | 2495938 |
| 25_LYDQ1 | 來義大橋  | 林邊溪水系  | 來義鄉 | 122.05     | 121.53     |            | 214586  | 2491698 |
| 26_MZQ01 | 民治橋   | 民治溪    | 潮州鎮 | 10.34      | 10.02      |            | 202402  | 2494130 |
| 27_RHQ01 | 仁和橋   | 龍頸溪    | 內埔鄉 | 21.97      | 21.76      |            | 205288  | 2501411 |
| 28_SSDQ1 | 泗水大橋  | 佳平溪    | 萬巒鄉 | 17.23      | 16.47      |            | 206686  | 2498313 |

## 附錄 12-1、經濟部移動式抽水機運用及維護管理作業要點

中華民國 92 年 11 月 4 日經水防字第 09233002541 號函頒

中華民國 94 年 1 月 24 日經水防字第 09433000080 號函修正

中華民國 95 年 2 月 21 日經水防字第 09533000110 號函修正

- 一、 經濟部(以下簡稱本部)為效率化運用調度、制度化維護管理移動式抽水機(以下簡稱抽水機)，依據水災災害防救業務計畫防救災整備規定，訂定本要點。
- 二、 本要點適用範圍包含本部所屬機關、內政部、直轄市、縣(市)政府及鄉(鎮、市、區)公所等所有之抽水機。
- 三、 抽水機以財產所有機關為管理機關；以實際控制運用之機關(構)、法人、團體為使用單位。  
前項管理機關應負責抽水機之維護及更新，使用單位應負責抽水機之操作、保管及運轉油料供應。
- 四、 使用單位應將抽水機編號、型式、管理機關名稱、使用單位名稱、保管地點及專責保管人員姓名暨聯絡電話等基本資料依附表一格式建檔，於每年汛期前送直轄市、縣(市)主管機關彙轉本部水利署。使用單位為本部水利署所屬機關者，應於前項規定期限前，將基本資料逕送本部水利署。  
本部水利署應將前二項彙整資料建置成資料庫，提供防救災單位運用。
- 五、 抽水機資料有異動或其他狀況時，管理機關及使用單位應通報本部水利署。  
使用單位於颱風豪雨期間，應將抽水機運用狀況依附表二格式定時通報轄管水災災害防救業務業務主管機關之應變中心或小組。
- 六、 直轄市、縣(市)政府於每年汛期前，應參考淹水潛勢分析及歷年淹水事件，完成抽水機預佈規劃，納入水災危險潛勢地區保全計畫，並報本部備查。
- 七、 抽水機運用時機如下：



- (一)中央氣象局發布豪、大雨特報或海上或海上陸上颱風警報期間之淹水或缺水事件。
- (二)旱災期間缺水事件。
- (三)政府機關、行政法人及公法人業務範圍之淹水或缺水事件。
- (四)非屬上述第一款至第三款情形，但因事涉多數人公益或影響民眾生活之重大淹水或缺水事件。

抽水機應以運用於重大災害搶救為優先。

八、 抽水機運用之種類如下：

- (一)待命：使用單位因應災害潛勢，將抽水機上車，以便隨時出動。
- (二)出勤：使用單位依第七點所列事件，派遣抽水機進行抽水作業，且於完成抽水作業後歸建。
- (三)調用：管理機關或使用單位依第七點所列抽水事件，派遣抽水機長期協助其他政府機關、行政法人或公法人作業。
- (四)調度：管理機關或直轄市、縣（市）政府基於整體災害搶救需要，指派抽水機進行待命、出勤或調用之作業。

使用單位因其他單位申請派遣支援之抽水機出勤時間超過6個月以上時，得將該抽水機之申請支援單位變更為其使用單位。

九、 颱風豪雨應變期間，抽水機待命及出勤之調度原則如下：

- (一)警報發布後，警戒區內使用單位得依權責考量、管理機關通報、本部或本部水利署應變小組通報，預佈抽水機，並維持適當抽水機組待命，待命之抽水機一旦接獲淹水災害通報後，應於十分鐘內，出勤抽水作業。
- (二)各級水災災害防救業務主管機關接獲災情資訊後，應依權責通報使用單位，視災情狀況出動抽水機救災。
- (三)使用單位自有抽水機組不足以因應災情時，得申請轄管水災災害防救業務主管機關調度支援。

(四)各管理機關及使用單位接獲行政院災害防救委員會(中央災害應變中心)、本部(本部災害應變小組)、本部水利署(本部水利署災害應變小組)通報，調度其所有或使用之抽水機時，非有正當理由不得拒絕，且應儘速將調度所需抽水機運至指定地點，向指定單位、人員報到。

(五)第三款之支援申請，如係重大緊急事件，得跨級申請之。但應副知轄管水災災害防救業務主管機關。

抽水機出勤後，使用單位應立即將出勤、預定抵達抽水地點、啟動抽水作業時間、操作人員姓名及聯絡電話回報轄管水災災害防救業務主管機關，並副知本部或本部水利署應變小組。

十、非屬颱風豪雨期間，抽水機待命、出勤及調用之調度，由各管理機關或使用單位自行為之，惟不得影響防災緊急調度。

為因應災害或緊急事件需求之調度者，其調度原則依第九點規定。

十一、依第九點規定申請支援之抽水機，申請單位應提供出勤地點、災害情形、受災範圍、排放地點、所需機組數量及型號、報到地點、受理報到人員連絡資料(含姓名、電話、職稱)，並供應運轉油料及人員餐飲。

抽水機依第九點待命及出勤期間，不得採用任何方式將抽水機組或其附件固定，減損機組機動救災之功能。

十二、使用單位應製作抽水機運作及淹水災情歷程資料備查。

各級水災災害防救業務主管機關應隨時派員查核、督導抽水機作業情形。

十三、依第九點申請支援之申請單位，應於災害減輕或消除後，立即歸還抽水機。但管理機關或使用單位認為無支援必要時，得主動召回抽水機，並告知申請單位。

前項使用單位應確認歸還之抽水機設備完整且功能正常。如有故障或損壞，申請單位應負責修復；無法修復時，應負責賠償。

十四、抽水機出勤時應由公務人員專責監控；一處淹水或缺水地點，至少應由一位專責人員隨同出勤。

前項專責人員，原則由使用單位派遣，惟經協調得由申請單位派遣之。

第一項淹水地點範圍，一處最大以一村(里)為限。但依其範圍專責人員足以掌控抽水機之運作使用者，不在此限。

支援直轄市、縣(市)政府之抽水機，報到後，申請之直轄市、縣(市)政府應變中心指揮官應指派第一項之專責人員；惟同一淹水處跨兩以上直轄市、縣(市)者，由本部水利署指派所屬機關人員擔任第一項之專責人員。

十五、 管理機關每年應編列抽水機維護保養經費。

抽水機於防汛期間發生故障時，管理機關得協調使用單位先行墊付修理。

十六、 管理機關應指派專人負責機組設備維護保養等工作，定期辦理所有抽水機之維護保養工作，並記錄保養、運轉資料備查。

管理機關及使用單位之維護保養工作得委外辦理。

十七、 使用單位應指派專人負責機組設備管理、運轉及保管等工作。

十八、 本部得定期督導各管理機關及使用單位就抽水機之運用、維護管理紀錄及維護保養經費編列情形，並納入年度防災績效考評。經本部評選優良者，得建議予相關人員適當之獎勵。

## 附錄 12-2、經濟部淹水災害通報作業要點

97 年 12 月 10 日經水字第 09704606470 號函

98 年 4 月 10 日經水授字第 09820221580 號函

- 一、 經濟部(以下簡稱本部)為使本部水利署暨所屬機關、內政部、行政院農業委員會以及各直轄市與縣(市)政府辦理水災災害防救業務計畫(以下簡稱水災防救計畫)之災情蒐集及通報作業有所依循，特訂定本要點。
- 二、 各級水災災害防救業務主管機關應蒐集及查證淹水災情，並立即通報相關權責機關，進行救災作業。
- 三、 各級水災災害防救業務主管機關應建立水利單位人員巡察、民眾傳遞、媒體監看及其他通報機制，並得建立防汛隊等多元化災情蒐集、查報管道，以及時掌握淹水災害災情。
- 四、 直轄市、縣(市)政府應於每年防汛期前，完成災害應變中心淹水災情巡察、通報及查證人員編組，並報本部備查。  
鄉(鎮、市、區)公所應於每年防汛期前，完成災害應變中心淹水災情巡察、通報及查證人員編組，並報直轄市、縣(市)政府備查。
- 五、 前點編組人員之職掌如下：
  - (一)災情巡察人員：巡察轄管範圍，主動察覺災情。
  - (二)災情通報人員：通報災情予權責機關。
  - (三)災情查證人員：確認由民眾傳遞及媒體傳播災情之正確性。
- 六、 直轄市及縣(市)政府應依水災防救計畫及第三點規定，於轄區內易積淹水鄉(鎮、市、區)組成防汛隊，協助淹水災情巡察、通報及查證作業。  
前項防汛隊得併同於依河川管理辦法規定組成之防汛搶險隊，亦得優先由直轄市、縣(市)轄區內之義警民防組織、巡守隊、救難組織編成。
- 七、 防汛隊應協助直轄市、縣(市)政府執行下列任務：

(一)轄區內水情與淹水災情之巡察、查證及通報作業。

(二)轄區內水利設施之巡察。

(三)轄區水利設施防汛搶險工作之執行。

八、直轄市、縣(市)政府應定期辦理淹水災情巡察、查證、通報人員及防汛隊隊員之教育訓練及演練。直轄市、縣(市)政府應於每年汛期後，辦理淹水災情巡察、查證、通報人員及防汛隊與其隊員之成效考核。考核優異者得報經本部覆核後，由本部發給獎金及獎狀之鼓勵。

前項考核要點由直轄市、縣(市)政府依權責訂之；覆核及獎勵要點由本部另訂之。

九、各級政府機關為蒐集災情應設置災情通報專線,提供民眾主動告知或其他單位(機構)通報災情。

十、直轄市、縣(市)政府、鄉(鎮、市、區)水災災害防救業務主管機關蒐集之災情資訊，應依附件一格式彙整後，屬市區排水(含下水道)淹水災患者，應通報內政部；屬農田灌溉排水及野溪淹水災患者，應通報行政院農業委員會；屬河川、區域排水淹水災患者，應通報本部。

前項淹水災害屬通報內政部及行政院農業委員會者，應同時副知本部，俾彙整通報行政院災害防救委員會。

中央管河川及區域排水之淹水災患者，應由本部水利署所屬機關依附件一格式彙整通報本部。

十一、內政部、行政院農業委員會及本部於中央災害應變中心一級及二級開設期間應將彙整之災情，逕送中央災害應變中心及本部應變小組統籌運用。

十二、各級水災災害防救業務主管機關自民眾告知、媒體監看或其他單位(機構)通報知悉災情時，應立即指派或通知權責機關指派災情查證人員或防汛隊隊員，依附件二格式進行查證作業。

查證人員或防汛隊隊員應將查證結果，立即通報指派機關。經查災情有誤時，權責機關應予澄清。

- 十三、 各級水災災害防救業務主管機關除應持續追蹤災情處置情形，及依附件三格式填報災情處置情形外，並應依第十點規定程序通報行政院災害防救委員會或依第十一點陳報中央災害應變中心。

前項災情追蹤，俟災情排除或不影響交通與重要生活機能後，解除列管。

- 十四、 本要點所訂災情通報程序詳如附圖。

- 十五、 本部應訂定業務督導計畫，於每年汛期前，督導及檢查直轄市、縣(市)政府及本部水利署所屬機關，辦理淹水災情蒐集、通報及查證業務之整備狀況與執行成效。

### 附錄 12-3、各級政府災時對疏散撤離之作業分工事項表

(行政院秘書處 99 年 8 月 16 日院臺忠字第 0990102203 號函)

| 單位<br>執行內容         | 中央政府        | 縣(市)<br>政府   | 鄉(鎮、<br>市)公所 | 村里           | 備註                                     |
|--------------------|-------------|--------------|--------------|--------------|--|
| 1.提供地方警戒資訊         | ◎<br>(給縣市)  | ○<br>(給鄉鎮)   | ○<br>(給村里)   |              | 含公路通阻與封橋封路資訊                           |
| 2.劃定管制區            | △<br>(協助縣市) | ◎<br>(負責劃定)  | ○<br>(協助縣市)  |              | 管制區禁止民眾進入活動                            |
| 3.劃定應撤離村里          |             | ○<br>(協助鄉鎮)  | ◎<br>(負責劃定)  |              |  |
| 4.建立應撤離名冊          |             | △<br>(協助並確認) | ○<br>(綜整名冊)  | ◎<br>(統籌負責)  | 鄉(鎮、市)公所應調派必要行政人力，協助村里進行調查作業。          |
| 5.收容場所準備           | △<br>(其他支援) | ○<br>(協助並確認) | ◎<br>(統籌負責)  |              | 含各類物資之整備                               |
| 6.提供交通工具           | △<br>(其他支援) | ◎<br>(統籌負責)  | ○<br>(協助)    |              |  |
| 7.下達疏散撤離命令並通知應撤離村里 |             | ○<br>(協助鄉鎮)  | ◎<br>(統籌負責)  |              |  |
| 8.通知應撤離民眾          |             |              | ○<br>(協助並確認) | ◎<br>(統籌負責)  | 由警政、消防系統共同協助村里辦理通知民眾撤離事宜(含集合時間及地點之通知)。 |
| 9.回報中央疏散情形         |             | ◎<br>(統籌負責)  | ○<br>(協助)    |              | 輸入 EMIC 災情系統                           |
| 10.通知民眾返家          |             | △<br>(交通支援)  | ◎<br>(統籌負責)  | ○<br>(協助並確認) |  |

備註：◎-主辦、○-協辦、△-支援